














LEGENDA - ZÁKLADNÍHO ČLENĚNÍ ÚZEMÍ

	HRANICE KATASTRALNÍ
	ZASTAVĚNÉ ÚZEMÍ K 1.5.2009
	ZASTAVITELNÉ PLOCHY ÚPO , 1.a 2.ZMĚNA ÚPO
	ZASTAVITELNÉ PLOCHY - 3.ZMĚNA ÚPO
	PLOCHY PŘESTAVBY - 3.ZMĚNA ÚPO
	ZASTAVITELNÉ PLOCHY S PODMÍNKOU ZPRACOVÁNÍ STUDIE PODROBNĚJŠÍHO ŘEŠENÍ ÚZEMÍ
	TRASA CYKLOSTEZKY GREENWAY
	PLOCHY ZMĚN V KRAJINĚ - PROTIPOVODŇOVÁ OPATŘENÍ TOKU VESELKA
	K1.8

LEGENDA ZMĚNY Č. IV

	ZASTAVĚNÉ ÚZEMÍ K 1.4. 2010
	ZASTAVITELNÉ PLOCHY ZMĚNY Č. IV
	ZASTAVITELNÉ PLOCHY S PODMÍNKOU ZPRACOVÁNÍ STUDIE PODROBNĚJŠÍHO ŘEŠENÍ ÚZEMÍ
	Z.IV.1 OZNAČENÍ ZMĚNY

siadesign Liberec		projekt / project:	ZMĚNA Č. IV ÚP OBCE MNICHOVO HRADIŠTĚ
název výkresu / drawing file:		datum / date:	04/2010
mřížka / scale:		č. výkresu / drawing no.:	1/G
		ZÁKLADNÍ ČLENĚNÍ ÚZEMÍ K.Ú.PODOLÍ,K.Ú.SYCHROV	