










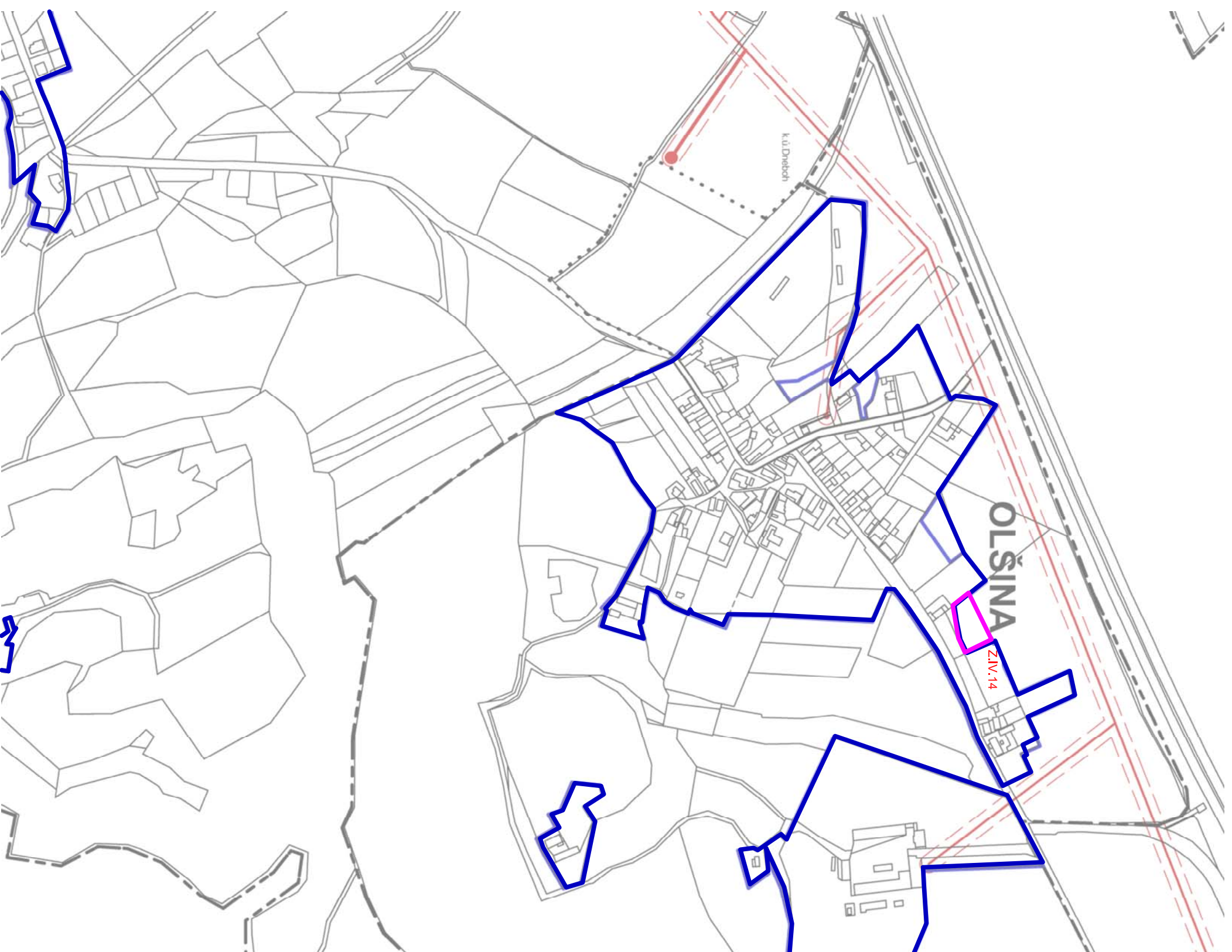


LEGENDA - ZÁKLADNÍHO ČLENĚNÍ ÚZEMÍ

	HRANICE KATASTRALNÍ
	ZASTAVĚNÉ ÚZEMÍ K 1.5.2009
	ZASTAVITELNÉ PLOCHY ÚPO , 1. a 2. ZMĚNA ÚPO
	ZASTAVITELNÉ PLOCHY - 3. ZMĚNA ÚPO
	PLOCHY PŘESTAVBY - 3. ZMĚNA ÚPO
	ZASTAVITELNÉ PLOCHY S PODMÍNKOU ZPRACOVÁNÍ STUDIE PODROBNĚJŠÍHO ŘEŠENÍ ÚZEMÍ
	TRASA CYKLOSTEZKY GREENWAY
	PLOCHY ZMĚN V KRAJINĚ - PROTIPOVODŇOVÁ OPATŘENÍ TOKU VESELKA

LEGENDA ZMĚNY Č. IV

	ZASTAVĚNÉ ÚZEMÍ K 1.4.2010
	ZASTAVITELNÉ PLOCHY ZMĚNY Č. IV
	Z. IV. 1 OZNAČENÍ ZMĚNY



siadesign Liberec		projekt / project:	ZMĚNA Č. IV ÚP OBCE MNICHOVO HRADIŠTĚ	
		název výkresu / drawing title:	ZÁKLADNÍ ČLENĚNÍ ÚZEMÍ K.Ú. OLŠINA	
mřížko / scale:	1:5000	datum / date:	04/2010	č. výkresu / drawing no: 1/F