











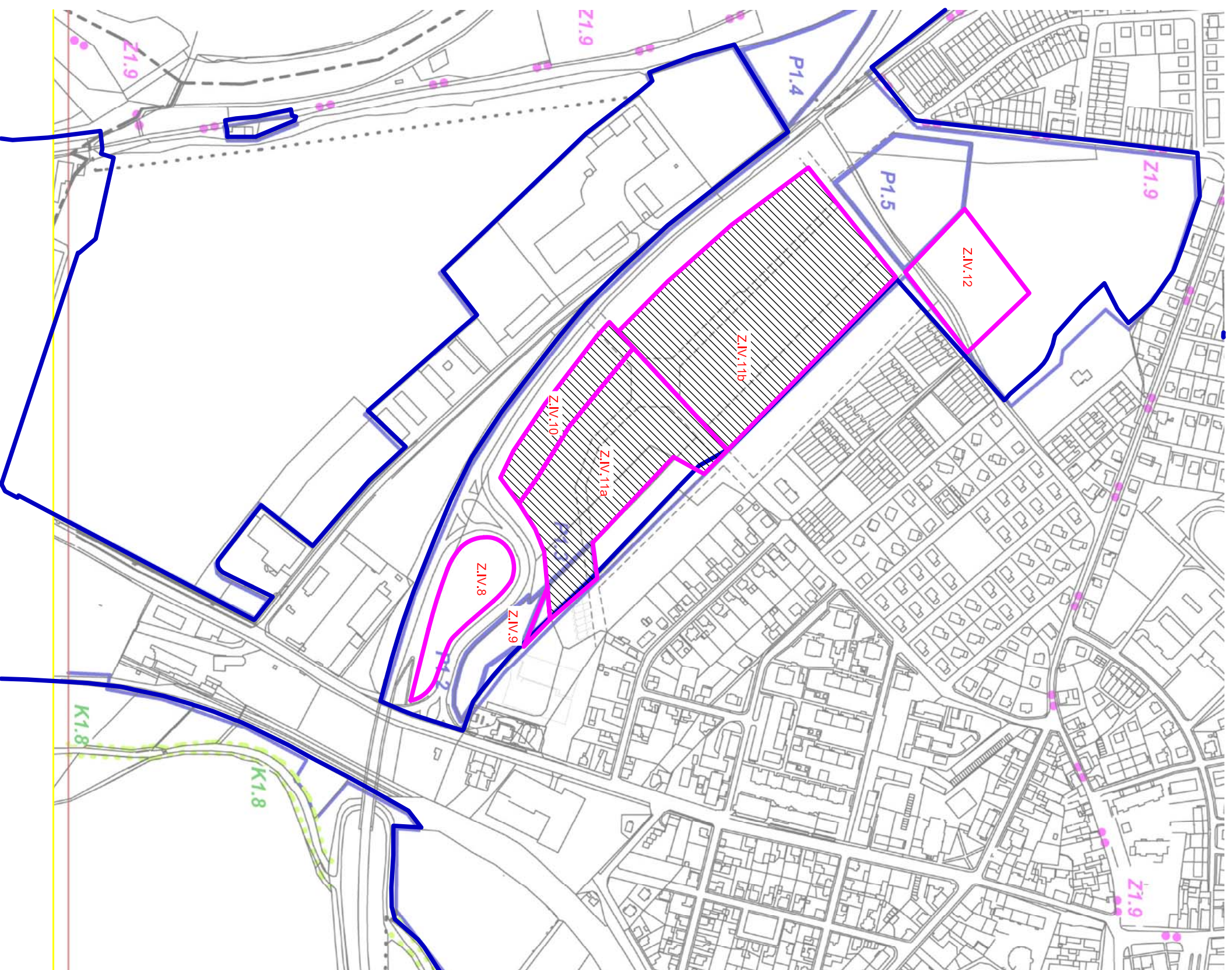


LEGENDA - ZÁKLADNÍHO ČLENĚNÍ ÚZEMÍ

	HRANICE KATASTRÁLNÍ
	ZASTAVĚNÉ ÚZEMÍ K 1.5.2009
	ZASTAVITELNÉ PLOCHY ÚPO , 1.a 2.ZMĚNA ÚPO
	ZASTAVITELNÉ PLOCHY - 3.ZMĚNA ÚPO
	PLOCHY PŘESTAVBY - 3.ZMĚNA ÚPO
	ZASTAVITELNÉ PLOCHY S PODMÍNKOU ZPRACOVÁNÍ STUDIE PODROBNĚJŠÍHO ŘEŠENÍ ÚZEMÍ
	TRASA CYKLOSTEZKY GREENWAY
	PLOCHY ZMĚN V KRAJINĚ - PROTIPOVODŇOVÁ OPATŘENÍ TOKU VESELKA

LEGENDA ZMĚNY Č. IV

	ZASTAVĚNÉ ÚZEMÍ K 1.4.2010
	ZASTAVITELNÉ PLOCHY ZMĚNY Č. IV
	ZASTAVITELNÉ PLOCHY S PODMÍNKOU ZPRACOVÁNÍ STUDIE PODROBNĚJŠÍHO ŘEŠENÍ ÚZEMÍ
	OZNAČENÍ ZMĚNY



siadesign
Liberec

projekt / project:

ZMĚNA Č. IV ÚP OBCE MNICHOVO HRADIŠTĚ

název výkresu / drawing title:

ZÁKLADNÍ ČLENĚNÍ ÚZEMÍ
K:Ú.MNICHOVO_HRADIŠTĚ

mřítko / scale:

1:5000

datum / date:

04/2010

č. výkresu / drawing no.:

1/E