












LEGENDA - ZÁKLADNÍHO ČLENĚNÍ ÚZEMÍ

-  HRANICE KATASTRÁLNÍ
-  ZASTAVĚNÉ ÚZEMÍ K 1.5.2009
-  ZASTAVITELNÉ PLOCHY ÚPO, 1.a 2.ZMĚNA ÚPO
-  ZASTAVITELNÉ PLOCHY - 3.ZMĚNA ÚPO
-  PLOCHY PŘESTAVBY - 3.ZMĚNA ÚPO
-  ZASTAVITELNÉ PLOCHY S PODMÍNKOU ZPRACOVÁNÍ STUDIE PODROBNĚJŠÍHO ŘEŠENÍ ÚZEMÍ
-  TRASA CYKLOSTEZKY GREENWAY
-  PLOCHY ZMĚN V KRAJINĚ - PROTIPOVODNOVÁ OPATŘENÍ TOKU VESELKA

LEGENDA ZMĚNY Č. IV

-  ZASTAVĚNÉ ÚZEMÍ K 1.4. 2010
-  ZASTAVITELNÉ PLOCHY ZMĚNY Č. IV
-  Z.IV.1 OZNAČENÍ ZMĚNY

siadesign Liberec		projekt / project:	ZMĚNA Č. IV ÚP OBCE MNICHOVO HRADIŠTĚ	
		název výkresu / drawing title:	ZÁKLADNÍ ČLENĚNÍ ÚZEMÍ K.Ú.MNICHOVO_HRADIŠTĚ	
měřítko / scale:	1:5000	datum / date:	04/2010	č. výkresu / drawing no:
				1/D