







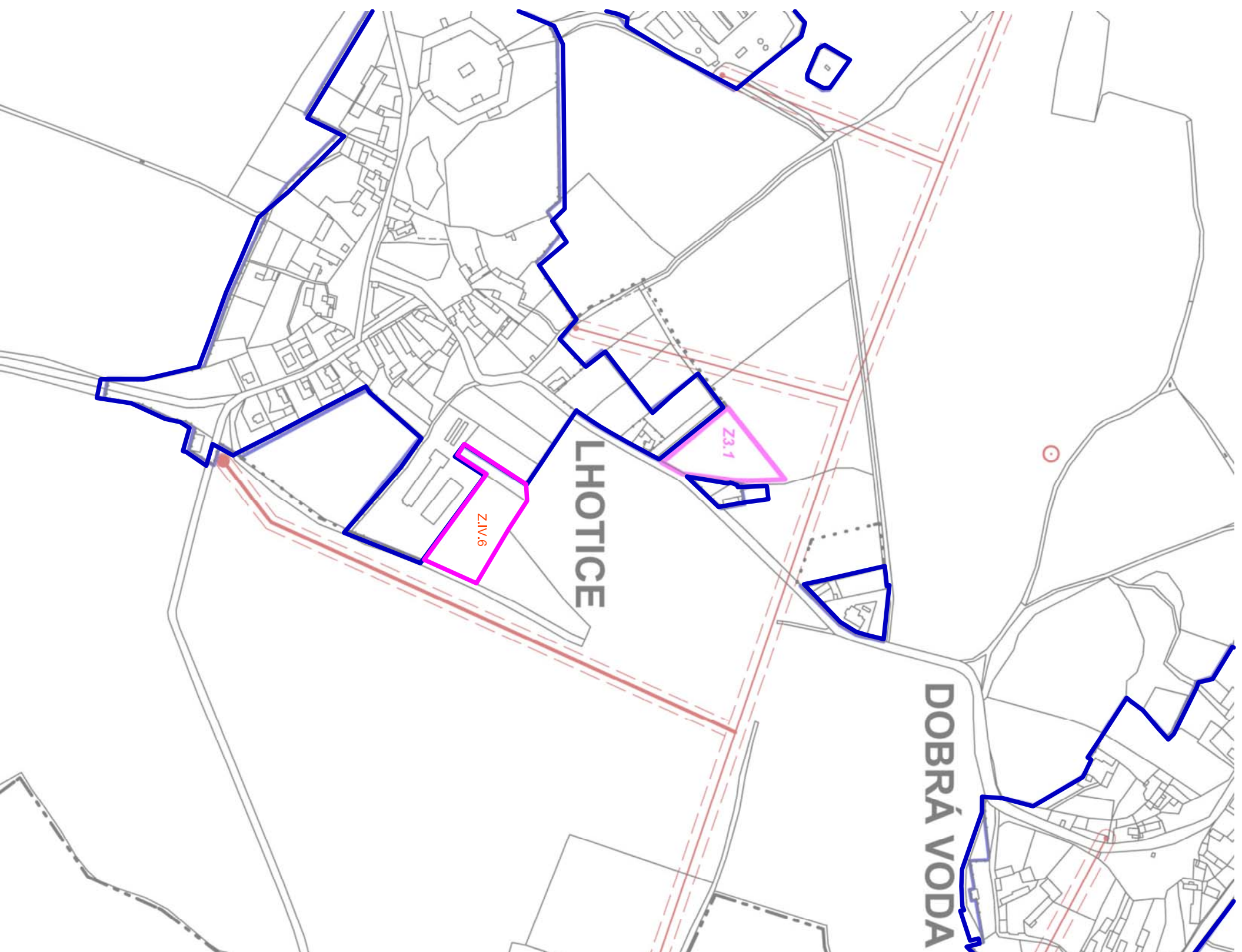


## LEGENDA - ZÁKLADNÍHO ČLENĚNÍ ÚZEMÍ

	HRANICE KATASTRÁLNÍ
	ZASTAVĚNÉ ÚZEMÍ K 1.5.2009
	ZASTAVITELNÉ PLOCHY ÚPO , 1.a 2.ZMĚNA ÚPO
	ZASTAVITELNÉ PLOCHY - 3.ZMĚNA ÚPO
	PLOCHY PŘESTAVBY - 3.ZMĚNA ÚPO
	ZASTAVITELNÉ PLOCHY S PODMÍNKOU ZPRACOVÁNÍ STUDIE PODROBNĚJŠÍHO ŘEŠENÍ ÚZEMÍ
	TRASA CYKLOSTEZKY GREENWAY
	PLOCHY ZMĚN V KRAJINĚ - PROTIPOVODNOVÁ OPATŘENÍ TOKU VESELKA

### LEGENDA ZMĚNY Č. IV

	ZASTAVĚNÉ ÚZEMÍ K 1.4. 2010
	ZASTAVITELNÉ PLOCHY ZMĚNY Č. IV
	OZNAČENÍ ZMĚNY



<b>siadesign</b> Liberec	projekt / project	<b>ZMĚNA Č. IV ÚP OBCE MNICHOVO HRADIŠTĚ</b>
	název výkresu / drawing title:	ZÁKLADNÍ ČLENĚNÍ ÚZEMÍ K ÚLHOTICE_U_BOSNĚ
měřítko / scale:	datum / date:	č. výkresu / drawing no:
1 : 5000	04/2010	1/C