












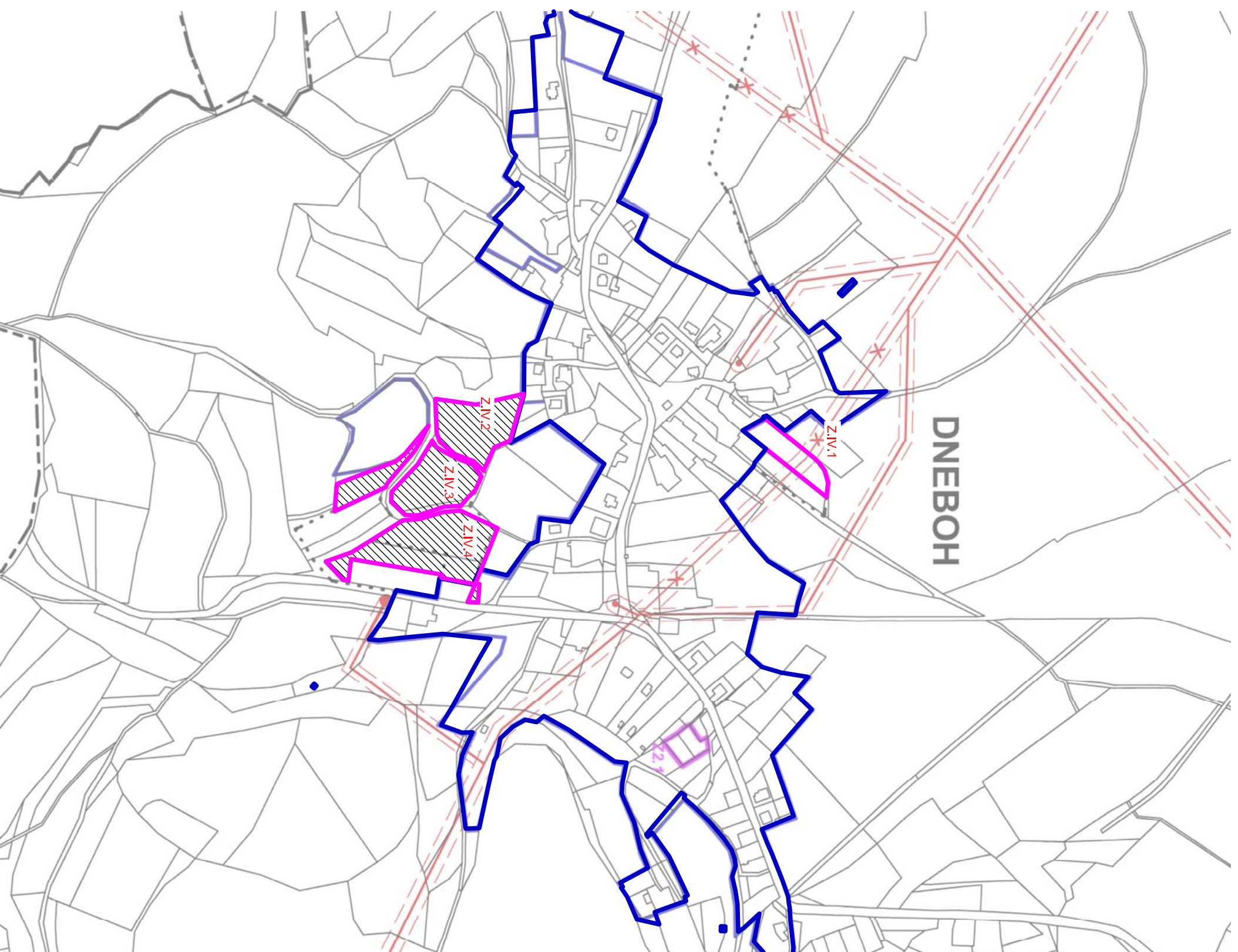


LEGENDA - ZÁKLADNÍHO ČLENĚNÍ ÚZEMÍ

	HRANICE KATASTRÁLNÍ
	ZASTAVĚNÉ ÚZEMÍ K 1.5.2009
	ZASTAVITELNÉ PLOCHY ÚPO , 1.a 2.ZMĚNA ÚPO
	ZASTAVITELNÉ PLOCHY - 3.ZMĚNA ÚPO
	PLOCHY PŘESTAVBY - 3.ZMĚNA ÚPO
	ZASTAVITELNÉ PLOCHY S PODMÍNKOU ZPRACOVÁNÍ STUDIE PODROBNĚJŠÍHO ŘEŠENÍ ÚZEMÍ
	TRASA CYKLOSTEZKY GREENWAY
	PLOCHY ZMĚN V KRAJINĚ -
	PROTIPOVODNOVÁ OPATŘENÍ TOKU VESELKA

LEGENDA ZMĚNY Č. IV

	ZASTAVĚNÉ ÚZEMÍ K 1.4. 2010
	ZASTAVITELNÉ PLOCHY ZMĚNY Č. IV
	ZASTAVITELNÉ PLOCHY S PODMÍNKOU ZPRACOVÁNÍ STUDIE PODROBNĚJŠÍHO ŘEŠENÍ ÚZEMÍ
	OZNAČENÍ ZMĚNY



siadesign Liberec		projekt / project:	ZMĚNA Č. IV ÚP OBCE MNICHOVO HRADIŠTĚ
název výkresu / drawing title:		ZÁKLADNÍ ČLENĚNÍ ÚZEMÍ K.Ú.DNEBOH	
měřítko / scale:	1:5000	datum / date:	04/2010
		č. výkresu / drawing no.:	1/A