

# ÚZEMNÍ PLÁN LOUKOVEC

## LEGENDA :

### Hranice

	hranice řešeného území
	katastrální hranice

### Územní prvky

	I.		II.		III.	plochy zástavby
						vodní a vodo hospodářské plochy

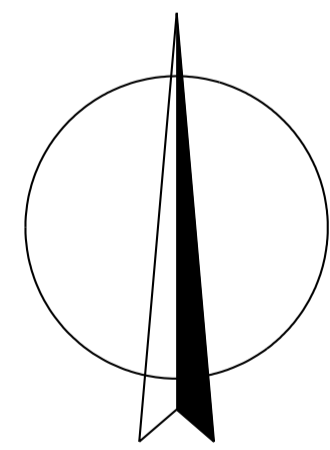
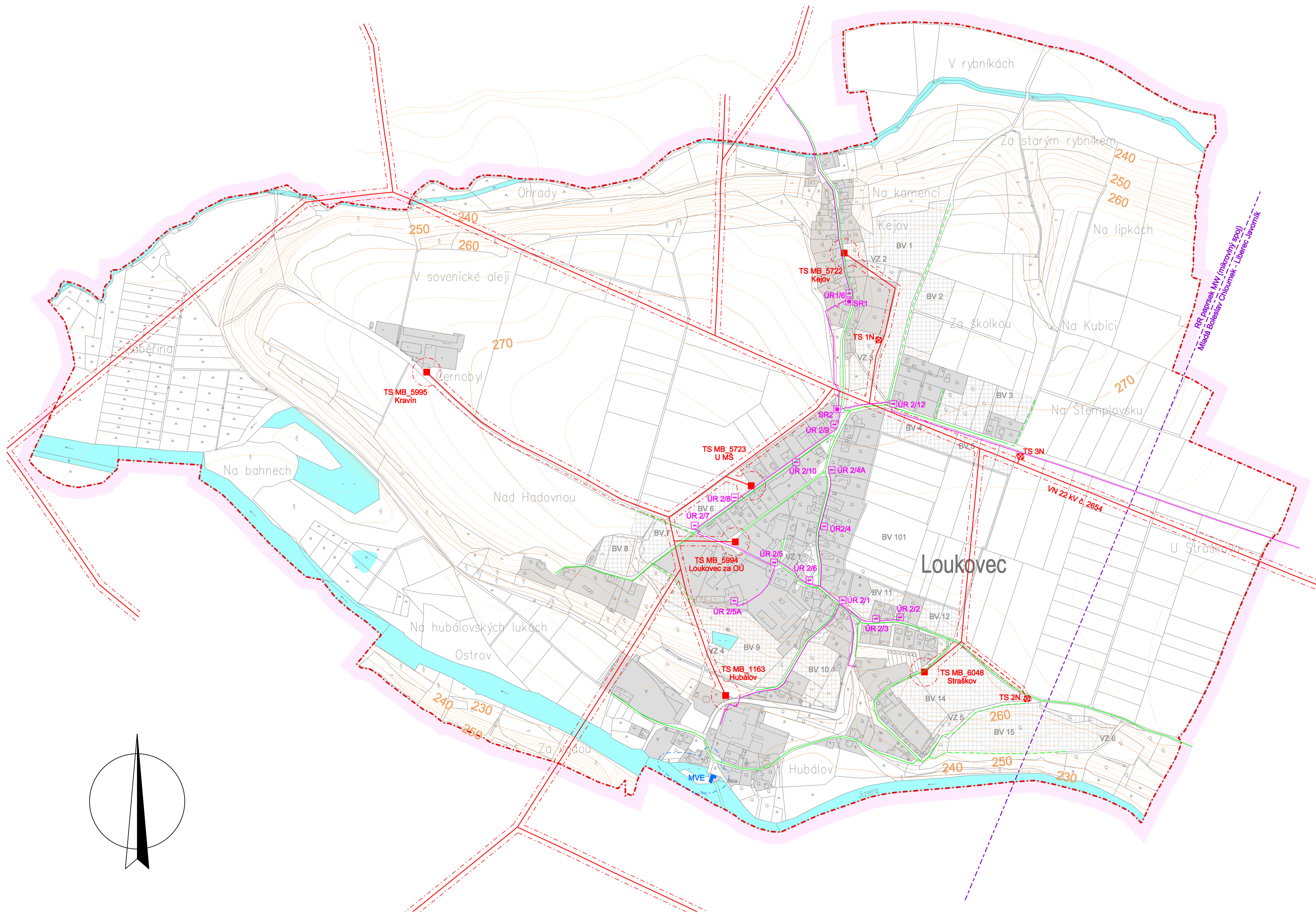
Plochy dle významu: I. Stabilizované plochy  
II. Zastavitelné plochy  
III. Územní rezerva

### Energetika

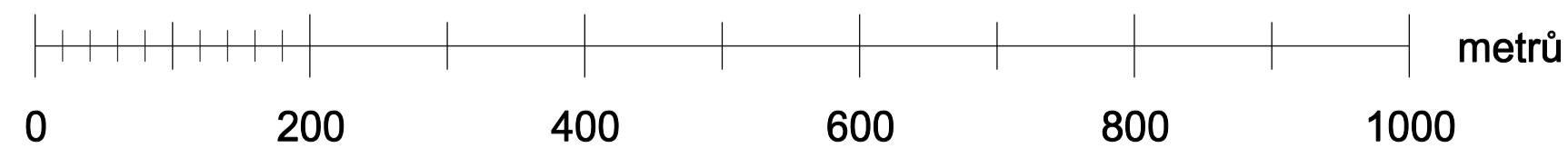
	stav		návrh	vedení elektrické energie VN 22 kV
	stav		návrh	trafostanice (TS)
	stav		návrh	ochranné pásmo vedení VN a trafostanic
	stav		návrh	malá vodní elektrárna (MVE)
	stav		návrh	ochranné pásmo malé vodní elektrárny
	stav		návrh	plynovod STL

### Elektronické komunikace

	stav		návrh	telefonní kabelová síť
	stav		návrh	síťový rozvaděč (SR)
	stav		návrh	účastnický rozvaděč (ÚR)
	stav		návrh	trasa RR spoje



M.: 1:5000



## SCHÉMA TECHNICKÉ INFRASTRUKTURY 2 ENERGETIKA A ELEKTRONICKÉ KOMUNIKACE

<b>KADLEC K.K. NUSLE, spol. s r.o.</b> Chaberská 3, 162 00 Praha 6 Tel./fax: 284 680 740, 284 680 750 e-mail: posta@kadlecki.cz www.kadlecki.cz				
Projektant: Ing. arch. Daniela Binderová	Odborný projektant: Kateřina Benáková	Operátor: Kateřina Benáková		
Pořizovatel: Městský úřad Mnichovo Hradiště	Schvalovací orgán: Zastupitelstvo obce Loukovec	Číslo ambuoy: 385/2010		
Název výkresu: Schéma technické infrastruktury 2 - energetika a elektronické komunikace			Datum: 6. 2012	Výkres č.: C3.
Měřítko: 1 : 5000			Kopie č.:	