






ÚZEMNÍ PLÁN LOUKOVEC

LEGENDA :

Hranice















	hranice řešeného území
	katastrální hranice

Územní prvky




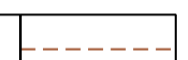




I.	II.	III.	plochy zástavby
			

Plochy dle významu: I. Stabilizované plochy
II. Zastavitelné plochy
III. Územní rezerva



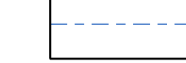




Zásobování pitnou vodou

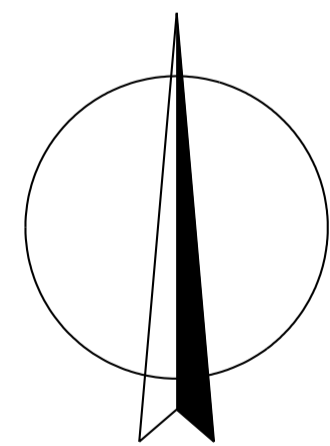
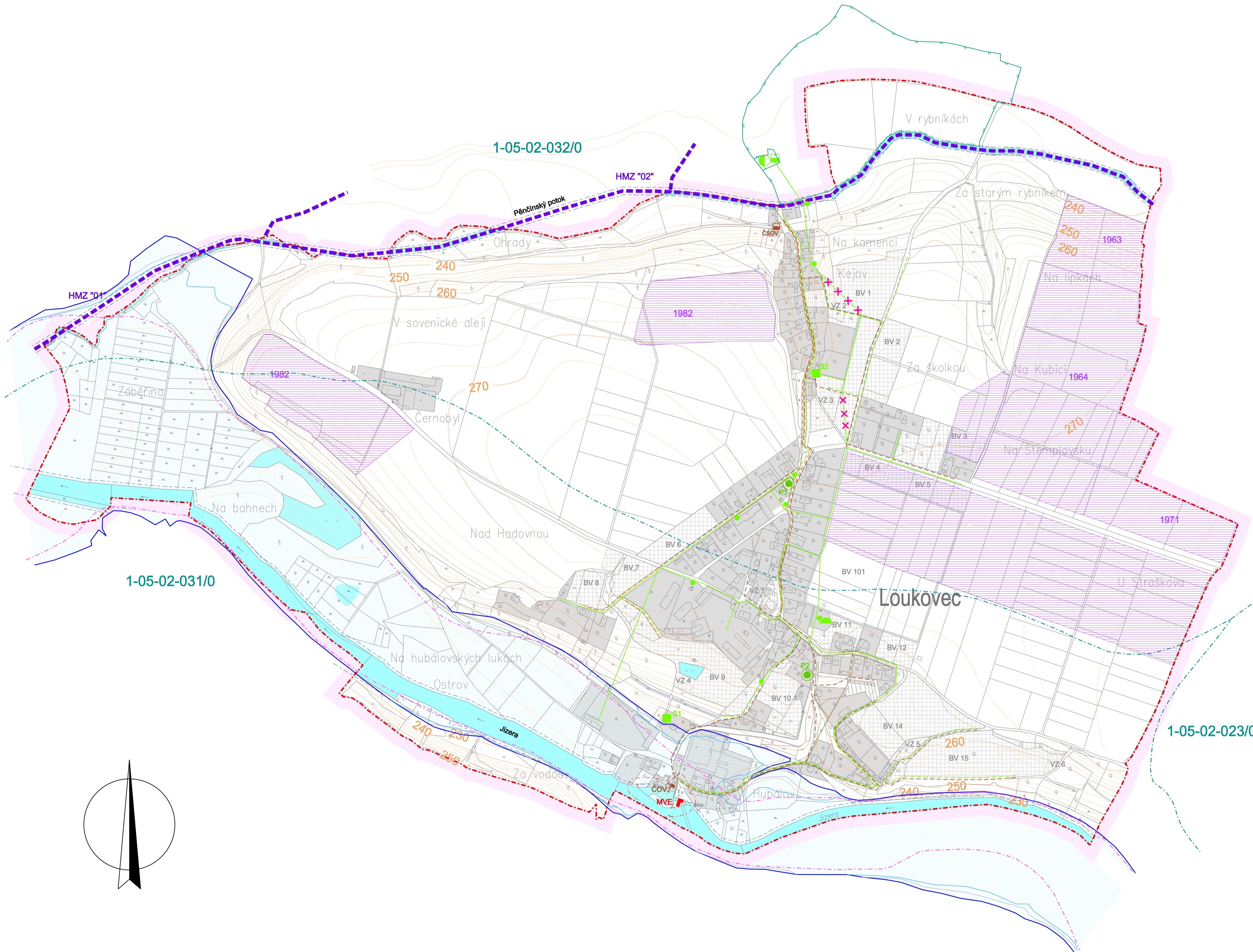
stav	návrh	
		vodovodní řady
		vodovodní řady - část určená ke zrušení
		hydrant
		vodní zdroj
		čerpací stanice
		vodojem
		obecní studna (S)
		požární nádrž (P)
		malá vodní elektrárna (MVE)
		ochranné pásmo vodního zdroje I. stupně
		ochranné pásmo vodního zdroje II. stupně
		ochranné pásmo malé vodní elektrárny

Kanalizace

stav	návrh	
		dešťová kanalizace
		splašková kanalizace gravitační
		splašková kanalizace výtlač
		čistiřna odpadních vod (ČOV)
		čerpací stanice kanalizace (ČSOV)

Vodní režim

stav	návrh	
		vodní a vodohospodářské plochy
		pásmo při správě vodních toků
		záplavové území Jizery (Q_3 , Q_{20} , Q_{100})
		záplavové území Jizery (aktivní zóna)
		hranice povodí
		meliorace
		hlavní meliorační zařízení



M.: 1:5000

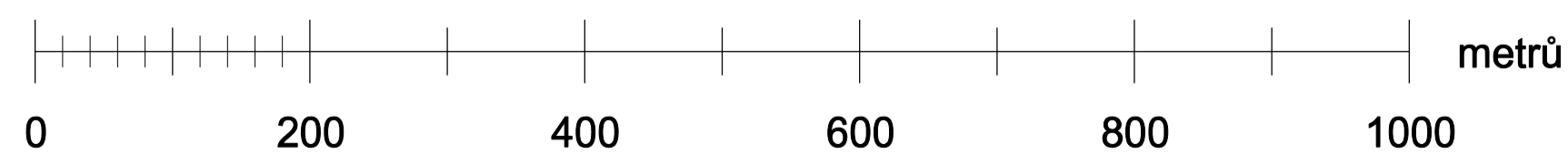


SCHÉMA TECHNICKÉ INFRASTRUKTURY 1 VODNÍ HOSPODÁŘSTVÍ

KADLEC K.K. NUSLE, spol. s r.o. Chaberská 3, 182 00 Praha 8 Tel./fax: 284 680 740, 284 680 750 e-mail: posta@kadlecki.cz www.kadlecki.cz			
Projektant: Ing. arch. Daniela Binderová	Odborný projektant: Kateřina Benáková	Operátor: Kateřina Benáková	
Pořizovatel: Městský úřad Mnichovo Hradiště	Schvalovací orgán: Zastupitelstvo obce Loukovec	Číslo ambony: 385/2010	
Název výkresu: ÚZEMNÍ PLÁN LOUKOVEC		Datum: 6. 2012	Výkres č.: C2.
Schéma technické infrastruktury 1 - vodní hospodářství		Mřížko: 1 : 5000	Kopie č.: