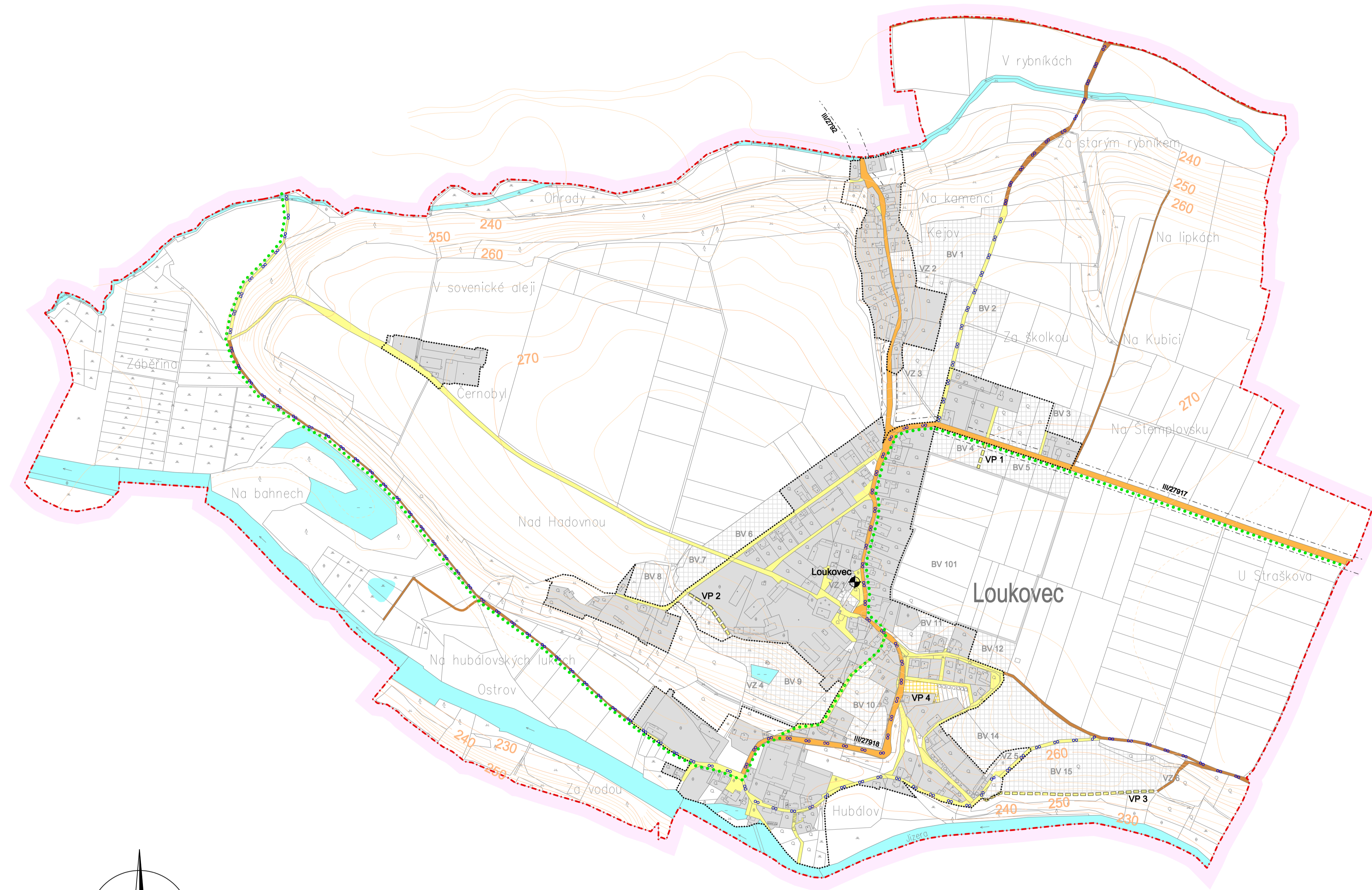


# ÚZEMNÍ PLÁN LOUKOVEC



## LEGENDA :

### Hranice

	hranice řešeného území
	katastrální hranice
	hranice zastavěného území dle § 58 zák. č. 183/2006 Sb. ke dni 1. 6. 2011

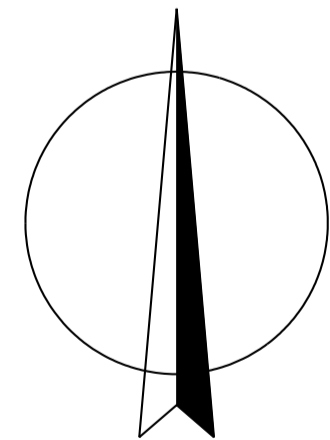
### Územní prvky

			plochy zástavby
I.	II.	III.	
			vodní a vodohospodářské plochy

Plochy dle významu: I. Stabilizované plochy  
II. Zastavitelné plochy  
III. Územní rezerva

### Doprava

stav	návrh	
		silnice III. třídy
		komunikace místní
		ostatní dopravní plochy
		komunikace účelové
		cyklotrasy
		turistická trasa
		ochranné pásmo silnice III. třídy
		číselné označení silnice III. třídy
		autobusová zastávka



M.: 1:5000

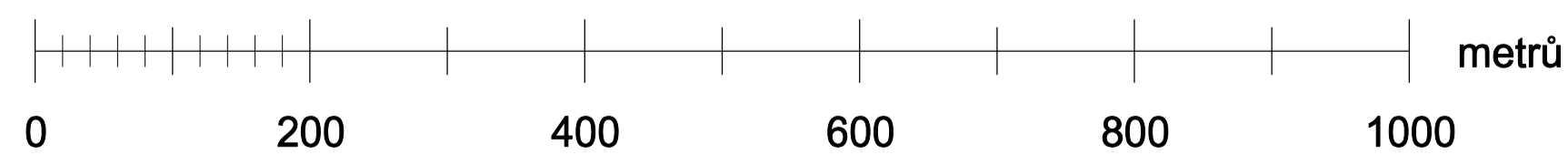


SCHÉMA DOPRAVNÍ INFRASTRUKTURY

<b>KADLEC K.K. NUSLE, spol. s r.o.</b> Chaberská 3, 182 00 Praha 8 Tel./fax: 284 680 740, 284 680 750 e-mail: posta@kadlecki.cz www.kadlecki.cz		
Projektant: Ing. arch. Daniela Binderová	Oborný projektant: Kateřina Benáková	Operátor: Kateřina Benáková
Pořizovatel: Městský úřad Mnichovo Hradiště	Schvalovací orgán: Zastupitelstvo obce Loukovec	Číslo ambuoy: 385/2010
Název výkresu: SCHÉMA DOPRAVNÍ INFRASTRUKTURY		Datum: 6. 2012 Výkres č.: C1. Měřítko: 1 : 5000 Kopie č.: