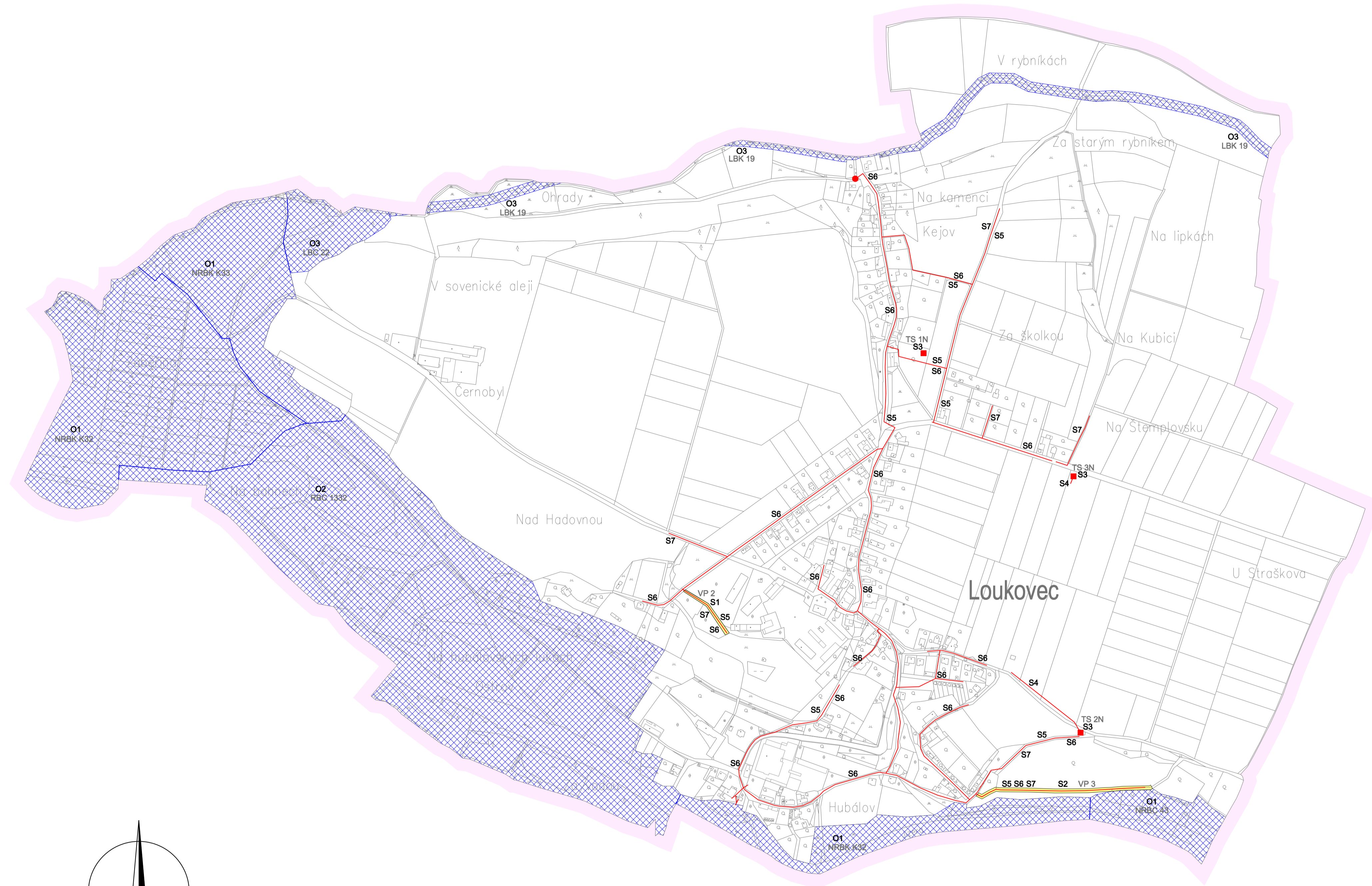


ÚZEMNÍ PLÁN LOUKOVEC



LEGENDA :

Hranice

hranice řešeného území

Záměry, pro které lze pouze vyvlastnit

veřejně prospěšné stavby - dopravní infrastruktura

S1, S2 ... místní komunikace VP 2, VP 3

veřejně prospěšné stavby - technická infrastruktura

S3 ... nové trafostanice (TS 1N, TS 2N, TS 3N)

S4 ... vedení VN

S5 ... doplnění vodovodních řadů

S6 ... pátevní rozvody kanalizace, čerpací stanice

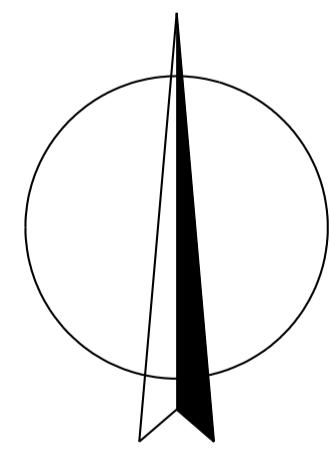
S7 ... doplnění řadů plynovodu STL

veřejně prospěšná opatření - plochy územního systému ekologické stability

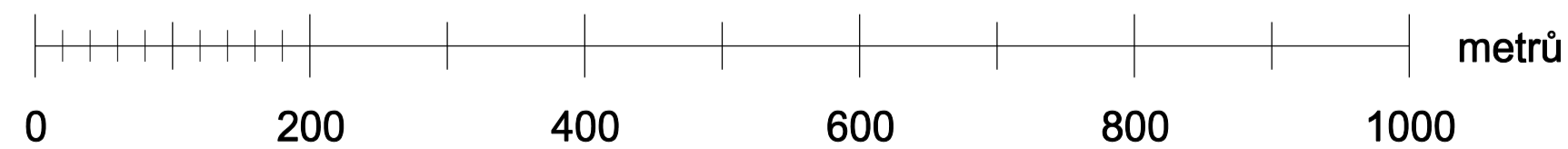
O1 ... nadregionální prvky ÚSES

O2 ... regionální prvky ÚSES

O3 ... lokální prvky ÚSES



M.: 1:5000



**VEŘEJNĚ PROSPĚŠNÉ STAVBY,
VEŘEJNĚ PROSPĚŠNÁ OPATŘENÍ A ASANACE**

KADLEC K.K. NUSLE, spol. s r.o. Chaberská 3, 162 00 Praha 6 Tel./fax : 284 680 740, 284 680 750 e-mail: posta@kadlecki.cz www.kadlecki.cz				
Projektant: Ing. arch. Daniela Binderová	Oborný projektant:	Operátor: Kateřina Benáková		
Pořizovatel: Městský úřad Mnichovo Hradiště	Schvalovací orgán: Zastupitelstvo obce Loukovec	Číslo ambuoy: 385/2010		
Akce: ÚZEMNÍ PLÁN LOUKOVEC		Datum: 6. 2012	Výtisk č.: A3.	
Název výkresu: Veřejně prospěšné stavby, veřejně prospěšná opatření a asanace		Mřížko: 1 : 5000	Kopie č.:	