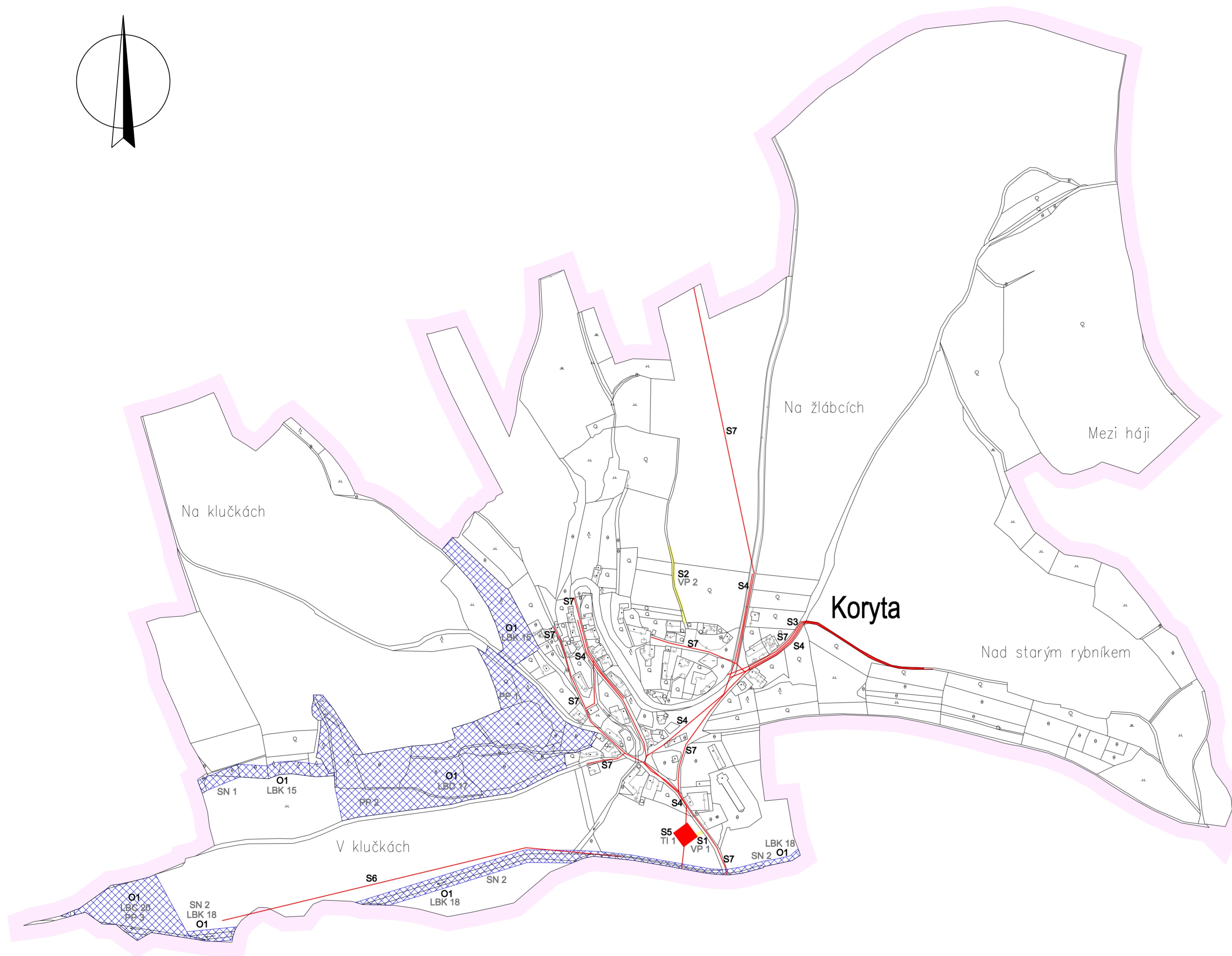
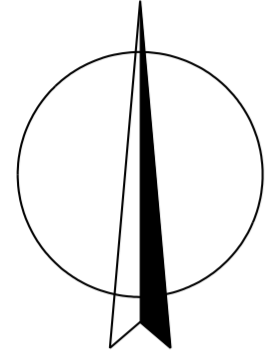


ÚZEMNÍ PLÁN KORYTA

Právní stav po vydání Změny č. 1 ÚP



LEGENDA :

Hranice

 hranice řešeného území

Záměry, pro které lze vyvlastnit i uplatnit předkupní právo

 veřejně prospěšné stavby - dopravní infrastruktura

S1 ... veřejné prostranství - příjezdová komunikace (VP 1)

S2 ... veřejné prostranství - příjezdová komunikace (VP 2)

 veřejně prospěšné stavby - technická infrastruktura


S3 ... pátevní rozvody vodovodu

S4 ... pátevní rozvody kanalizace

S5 ... čistírna odpadních vod (TI 1)

S6 ... přeložka vedení VN

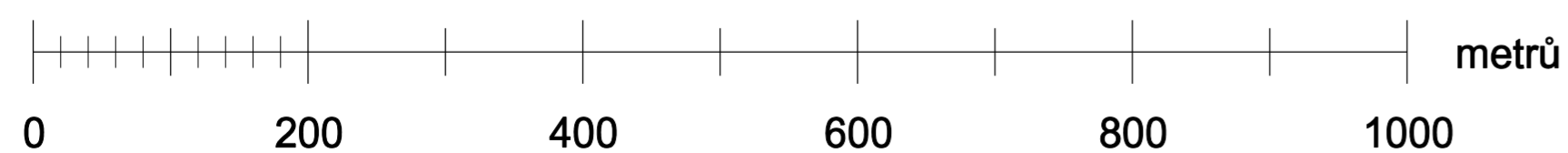
S7 ... plynovod STL

 veřejně prospěšná opatření

O1 ... plochy územního systému ekologické stability

Na základě čl. II, odst. 4) novely stavebního zákona č. 350/2012 Sb. se s účinností od 1. 1. 2013 předkupní právo nepoužije pro stavby S3, S4, S6, S7 a pro opatření O1.

M.: 1:5000



VEŘEJNĚ PROSPĚŠNÉ STAVBY, VEŘEJNĚ PROSPĚŠNÁ OPATŘENÍ A ASANACE

KADLEC K.K. NUSLE, spol. s r.o. Chaberská 3, 182 00 Praha 8 Tel., fax : 284 680 740, 284 680 750 e-mail: posta@kadleckk.cz www.kadleckk.cz				
Projektant: Ing. arch. Daniela Binderová	Odborný projektant: Kateřina Benáková	Operátor: Kateřina Benáková		
Pořizovatel: Městský úřad Mnichovo Hradiště	Schvalovací orgán: Zastupitelstvo obce Koryta	Číslo smlouvy: 421/2013		
Akce: ÚZEMNÍ PLÁN KORYTA PRÁVNÍ STAV PO VYDÁNÍ ZMĚNY Č. 1 ÚZEMNÍHO PLÁNU		Datum: 11. 2013	Výkres č.: A3.	
Název výkresu: Veřejně prospěšné stavby, veřejně prospěšná opatření a asanace		Měřítko: 1 : 5000	Kopie č.:	