
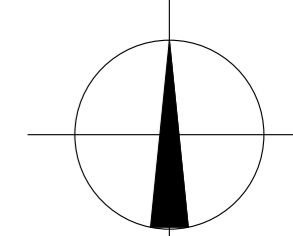


ZÁSADY ÚZEMNÍHO ROZVOJE STŘEDOČESKÉHO KRAJE

I.4. VEŘEJNĚ PROSPĚŠNÉ STAVBY A OPATŘENÍ

0-2



NÁVRHOVÁ ČÁST

VEŘEJNĚ PROSPĚŠNÉ STAVBY

nově navrhované	převzaté z ÚP VÚC	
		silniční stavby
		mimoúrovňové křižovatky
		letišťe
		železnice
		elektrická vedení
		rozvodny
		plynovody
		regulační stanice
		dálkovody
		vodovody
		vodojemy
		stavby protipovodňové ochrany a úpravy toků

NÁVRHOVÁ ČÁST

VEŘEJNĚ PROSPĚŠNÁ OPATŘENÍ

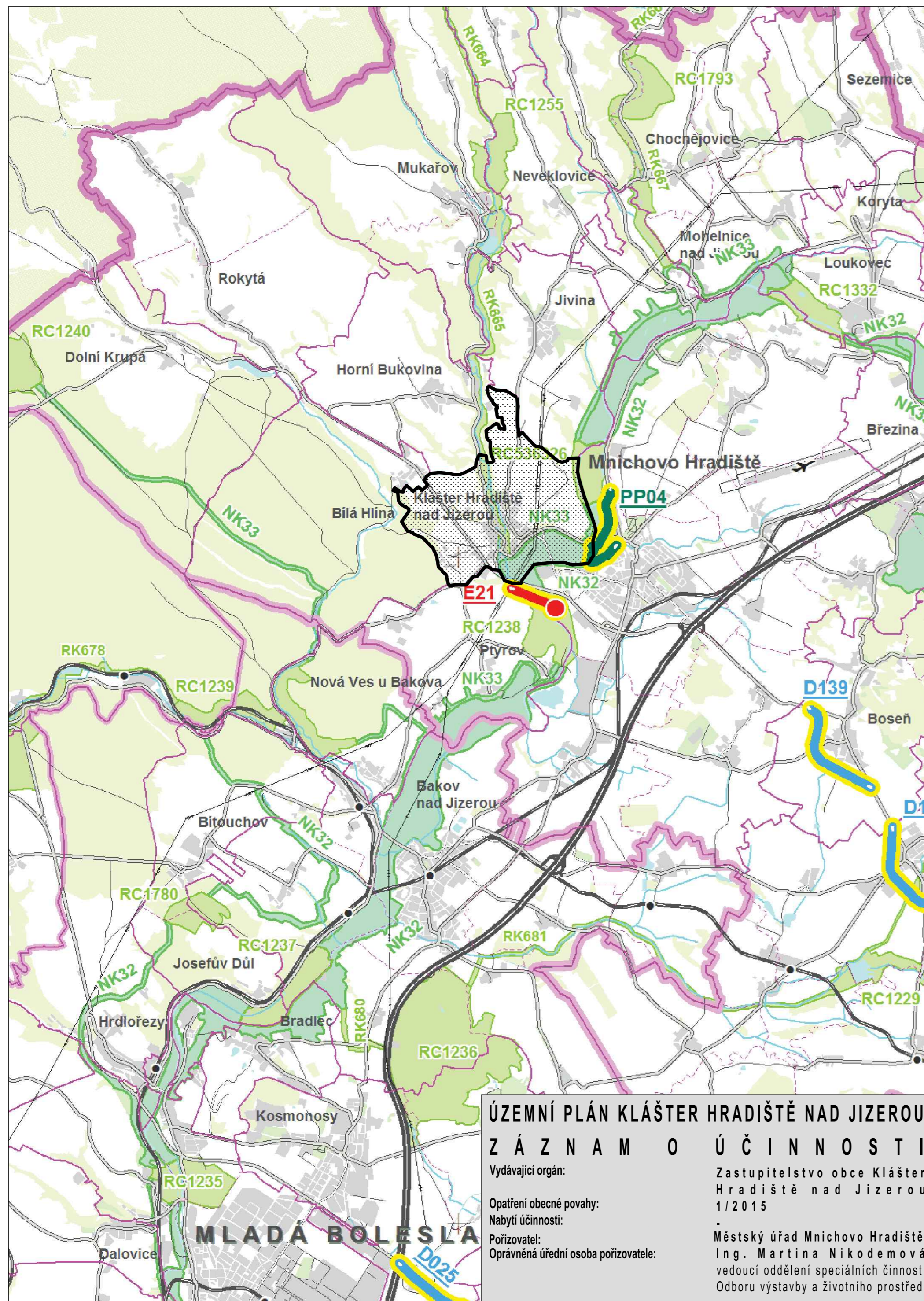
	nadregionální biocentra a biokoridory ÚSES
	regionální biocentra a biokoridory ÚSES

INFORMATIVNÍ ČÁST

ZÁKLADNÍ INFORMACE O ÚZEMÍ

	hranice kraje
	hranice správního obvodu obce s rozšířenou působností
	hranice správního obvodu obce s pověřeným obecním úřadem
	hranice obce
	hranice katastru
	les
	vodní plochy a toky
	HRANICE ŘEŠENÉHO ÚZEMÍ

cca ha



ÚZEMNÍ PLÁN KLÁŠTER HRADIŠTĚ NAD JIZEROU

Z Á Z N A M O Ú Č I N N O S T I

Vydávající orgán: Zastupitelstvo obce Klášter Hradiště nad Jizerou 1/2015

Opatření obecní povahy: Nabytí účinnosti: -

Pořizovatel: Městský úřad Mníchovo Hradiště
Ing. Martina Nikodemová
vedoucí oddělení speciálních činností
Odbor výstavby a životního prostředí

KLÁŠTER HRADIŠTĚ NAD JIZEROU

k.ú.č. 665515

1:50 000

0 0,5 1,0 2,5 5,0 7,0km

PROJEKTANT ing.arch. Jan Kosík Jana Palacha 1121 Mladá Boleslav IČO: 102 30 068 tel: 326 328 459, 773 663 584 mail: kosik@telecom.cz	PROJEKTANT ing.arch. Jan Kosík Jana Palacha 1121 Mladá Boleslav IČO: 102 30 068 tel: 326 328 459, 773 663 584 mail: kosik@telecom.cz	PROJEKČNÍ KANCELÁŘ ZEONIS SAFAŘÍKOVA 277, 293 01 MLADÁ BOLESLAV tel.: 326 735 390, 326 735 391, 326 735 392
KRAJ: Středočeský	PORIZOVATEL: MÚ Mníchovo Hradiště	DATUM: SRPEN 2015
OBJEDNAVATEL: MÚ Mníchovo Hradiště	OBEC KLÁŠTER HRADIŠTĚ NAD JIZEROU	STUPEŇ: ÚP KHnJ
NÁZEV AKCE: ÚZEMNÍ PLÁN KLÁŠTER HRADIŠTĚ NAD JIZEROU ODŮVODNĚNÍ K VEŘEJNÉMU PROJEDNÁNÍ		MĚŘÍTKO: 1 : 50 000
		ZAK. ČÍSLO: AKCE 01/2013
		FORMÁT: 4 A4
OBSAH VÝKRESU: VÝKRES ŠIRŠÍCH VZTAHŮ	ČÍSLO VÝKRESU: 0-2	PARÉ: N°0