


INVESTOR:



MĚSTO MNICHOVO  
HRADIŠTĚ  
MASARYKOVO NÁMĚSTÍ 1  
295 21 MNICHOVO HRADIŠTĚ



ODPOVĚDNÝ ZÁSTUPCE:	VYPRACOVAL:	HL. INŽENÝR PROJEKTU:	<b>KH Mosty</b> Projekční a statická kancelář, prohlídky mostů a investorsko-inženýrská činnost Sídlo: Sosnová 105, 470 01 Česká Lípa tel.: +420 607892512, e-mail: kh-mosty@kh-mosty.cz	
ING. DAVID MAREČEK Ph.D.	PAVEL KAZDA	ING. NADĚŽDA HÁJKOVÁ		
	DANIEL HÁJEK			
STAVEBNÍ ÚŘAD : MĚSTSKÝ ÚŘAD MNICHOVO HRADIŠTĚ				
EVIDENČNÍ ČÍSLO MOSTU : 2c - M1				
NÁZEV AKCE STAVEBNÍ ÚPRAVY MOSTU 2C-M1 V ULICI K PÍSKOVNĚ			FORMÁT	A4
			DATUM	03/2024
NÁZEV VÝKRESU DOKLADY			ÚČEL	DSP
			Č. ZAKÁZKY	2024-9-PK
			Č. PARÉ	Č. VÝKRESU E

## VYJÁDŘENÍ O POLOZE SÍTĚ ELEKTRONICKÝCH KOMUNIKACÍ

a

### A VŠEOBECNÉ PODMÍNKY OCHRANY SÍTĚ ELEKTRONICKÝCH KOMUNIKACÍ

toto Vyjádření o poloze sítě elektronických komunikací („**Vyjádření**“) a Všeobecné podmínky ochrany sítě elektronických komunikací, které jsou přílohou Vyjádření („**Všeobecné podmínky ochrany**“) vydává s odvoláním na příslušná ustanovení zákona č. 127/2005 Sb., o elektronických komunikacích a o změně některých souvisejících zákonů (zákon o elektronických komunikacích), ve znění pozdějších předpisů („**ZoEK**“), na příslušná ustanovení zákona č. 283/2021 Sb., stavební zákon, ve znění pozdějších předpisů („**Stavební zákon**“) a na příslušná ustanovení zákona č. 89/2012 Sb., občanský zákoník, ve znění pozdějších předpisů („**Občanský zákoník**“) společnost CETIN a.s., IČO: 04084063 („**CETIN**“).

Číslo jednací: 71436/25

Číslo žádosti: 0125 955 630 („**Žádost**“)

Název akce („ <b>Stavba</b> “)		Stavební úpravy mostu 2c-M1 v ulici K Pískovně
Důvod Vyjádření		Žádost o povolení záměru nebo odstranění stavby, zařízení nebo terénní úpravy dle Stavebního zákona
Žadatel		Pavel Kazda
Stavebník		Město Mnichovo Hradiště, Masarykovo náměstí 1, Mnichovo Hradiště, 29501
Zájmové území	Okres	Mladá Boleslav
	Obec	Mnichovo Hradiště
	Kat. území / č. parcely	Veselá u Mnichova Hradiště
Platnost Vyjádření		<b>12. 3. 2027 („Den pozbytí platnosti Vyjádření“)</b>

#### 1. Definice

##### 1.1. Pro účely Vyjádření:

**Důvod Vyjádření** znamená důvod pro vydání Vyjádření určený Žadatelem v Žádosti;

**POS** znamená osobu určenou v čl. 2 Všeobecných podmínek ochrany;

**SEK** znamená komunikační vedení a zařízení sítě elektronických komunikací společnosti CETIN;

**Situační výkres** znamená výkres s výřezy účelové mapy SEK, který je přílohou Vyjádření;

**Stavebník** znamená (i) osobu určenou ve Vyjádření, (ii) Žadatele, (iii) a rovněž osobu, o které tak stanoví Stavební zákon;

**Zájmové území** znamená území určené a označené Žadatelem v Žádosti;

**Žadatel** znamená osobu určenou ve Vyjádření.

#### 2. Vyjádření

- 2.1. Na základě všech údajů Žadatelem v Žádosti uvedených, a na základě údajů, které společnost CETIN eviduje o SEK v Zájmovém území ke dni podání Žádosti,

společnost CETIN:

- potvrzuje, že v Zájmovém území **je umístěno SEK, v rozsahu určeném v Situačním výkresu;**
- souhlasí**, aby Stavebník, za splnění podmínek určených v odst. 2.1 písm. c) Vyjádření, v Zájmovém území provedl Stavbu;
- určuje pro ochranu SEK podmínky určené ve Všeobecných podmínkách ochrany;
- určuje, že přeložení SEK, je-li nezbytné, zajistí společnost CETIN, a to na základě písemné smlouvy uzavřené mezi společnostmi CETIN a stavebníkem Stavby;
- upozorňuje, že přeložení SEK nesmí být provedeno, bez toho, aniž by mezi společnostmi CETIN a stavebníkem Stavby byla uzavřena písemná smlouva o přeložení SEK.

#### 3. Ostatní

Číslo jednací: 71436/25

Číslo žádosti: 0125 955 630

- 3.1. Vyjádření je platné pouze pro Zájmové území a pro Důvod Vyjádření.
- 3.2. V Den pozbytí platnosti Vyjádření pozbývá Vyjádření platnosti.
- 3.3. Ke zpracování Vašich osobních údajů dochází vždy v souladu s platnými právními předpisy. Konkrétní zásady a podmínky zpracování osobních údajů společností CETIN jsou dostupné na stránce <https://www.cetin.cz/zasady-ochrany-osobnich-udaju>.
- 3.4. V případě dotazů k Vyjádření kontaktujte prosím asistenční linku **+420 800 630 630**.

**Přílohami Vyjádření jsou:**

- *Všeobecné podmínky ochrany*
- *Informace k vytyčení SEK*
- *Situační výkres (obsahuje Zájmové území a výřezy účelové mapy SEK)*

Vyjádření vydala společnost CETIN dne: 12. 3. 2025.



CETIN a.s.  
Českomoravská 2510/19, Libeň  
190 00 Praha 9  
DIČ: CZ04084063

102

## **VŠEOBECNÉ PODMÍNKY OCHRANY SÍTĚ ELEKTRONICKÝCH KOMUNIKACÍ společnosti CETIN**

### **1. PLATNOST A ÚČINNOST VŠEOBECNÝCH PODMÍNEK OCHRANY**

- 1.1. Tyto Všeobecné podmínky ochrany sítě elektronických komunikací (dále jen „VPO“) jsou přílohou Vyjádření.
- 1.2. V případě rozporu mezi Vyjádřením a VPO má přednost Vyjádření, pokud není VPO výslovně určeno jinak.
- 1.3. VPO nabývají účinnosti okamžikem odeslání Vyjádření na adresu elektronické pošty nebo adresu pro doručení prostřednictvím poštovní přepravy, určenou Žadatelem v Žádosti.

### **2. DEFINICE**

- 2.1. Pro účely VPO:

„**CETIN**“ znamená obchodní korporace CETIN a.s., IČO: 04084063;  
„**Den**“ znamená kalendářní den;  
„**Kabelovod**“ znamená věc nemovitou sestávající z tělesa kabelovodu a kabelových komor, sloužící k zatahování kabelů a ochranných trubek;  
„**Občanský zákoník**“ znamená zákon č. 89/2012 Sb., občanský zákoník, ve znění pozdějších předpisů;  
„**POS**“ znamená Tomáš Kavka, tel.: 602 230 592, e-mail: tomas.kavka@cetin.cz, a to ke dni vydání Vyjádření;  
„**Pracovní den**“ znamená Den, kromě soboty, neděle, a státních svátků a ostatních svátků dle zákona č. 245/2000 Sb., o státních svátcích, o ostatních svátcích, o významných dnech a o dnech pracovního klidu, ve znění pozdějších předpisů;  
„**Příslušné požadavky**“ znamená jakýkoli a každý příslušný právní předpis, vč. technických norem, nebo normativní právní akt veřejné správy či samosprávy, nebo jakékoli rozhodnutí, povolení, souhlas nebo licenci, včetně podmínek, které s ním souvisí;  
„**Překládka**“ znamená stavbu spočívající ve změně trasy nebo místa umístění SEK;  
„**SEK**“ znamená komunikační vedení a zařízení sítě elektronických komunikací společnosti CETIN;  
„**Stavba**“ znamená stavbu určenou Vyjádřením, a rovněž stavbu, o které tak stanoví Stavební zákon;  
„**Stavebník**“ znamená (i) osobu určenou ve Vyjádření, (ii) Žadatele, (iii) osobu, o které tak stanoví Stavební zákon, (iv) osobu Stavebníkem pověřenou či zmocněnou;  
„**Stavební zákon**“ znamená zákon č. 283/2021 Sb., stavební zákon, ve znění pozdějších předpisů;  
„**Vyjádření**“ znamená vyjádření o poloze sítě elektronických komunikací vydané společností CETIN dne 12. 3. 2025 pod č.j 71436/25;  
„**Zájmové území**“ znamená území určené a označené Žadatelem v Žádosti;  
„**Situační výkres**“ znamená výkres s výřezy účelové mapy SEK, který je přílohou Vyjádření;  
„**ZoEK**“ znamená zákon č. 127/2005 Sb., o elektronických komunikacích a o změně některých souvisejících zákonů (zákon o elektronických komunikacích), ve znění pozdějších předpisů;  
„**Žadatel**“ znamená osobu určenou ve Vyjádření;  
„**Žádost**“ znamená Žádost určenou ve Vyjádření.

### **3. OBECNÁ PRÁVA A POVINNOSTI STAVEBNÍKA**

- 3.1. SEK je obecně prospěšným zařízením, zřízeným a provozovaným ve veřejném zájmu, a je chráněno Příslušnými požadavky.
- 3.2. SEK je chráněna ochranným pásmem, jehož šíře činí šíři určenou ZoEK a/nebo šíři určenou rozhodnutím o ochranném pásmu, vydaným dle Stavebního zákona.
- 3.3. Stavebník je povinen při provádění Stavby a jakýchkoliv jiných dalších prací, při odstraňování havárií, a projektování staveb, řídit se Příslušnými požadavky, správnou praxí v oboru stavebnictví a technologickými postupy, a je povinen učinit veškerá nezbytná opatření vyžadovaná ZoEK, a Příslušnými požadavky k ochraně SEK před poškozením. Povinnost Stavebníka dle odst. 3.3. VPO se vztahuje rovněž na SEK umístěné a provozované mimo Zájmové území.
- 3.4. Stavebník je povinen rozpor mezi údaji v Situačním výkresu a skutečným stavem, bez zbytečného odkladu, nejpozději Den následující po zjištění, oznámit POS.
- 3.5. Stavebník je povinen poškození či krádež SEK bez zbytečného odkladu, nejpozději Den následující po zjištění, telefonicky oznámit dohledovému centru společnosti CETIN na telefonní číslo +420 238 464 190.
- 3.6. Požaduje-li Stavebník, aby se společnost CETIN jako účastník správního řízení, pro jehož účely bylo vydáno Vyjádření, vzdala práva na odvolání proti rozhodnutí vydanému ve správním řízení, má právo kontaktovat POS.

### **4. PRÁVA A POVINNOSTI STAVEBNÍKA PŘI PROJEKTOVÁNÍ A PŘÍPRAVĚ STAVBY**

- 4.1. Při projektování Stavby je Stavebník povinen zajistit, aby projektová dokumentace Stavby a) zohledňovala veškeré požadavky na ochranu SEK vyplývající z Příslušných požadavků, ze ZoEK a ze Stavebního zákona, b) respektovala správnou praxi v oboru stavebnictví a technologické postupy a c) umožňovala, aby i po provedení a umístění Stavby dle projektové dokumentace byla společnost CETIN schopna bez jakýchkoliv omezení a překážek provozovat SEK, provádět jeho údržbu a opravy.
- 4.2. Není-li projektovou dokumentací zajištěno splnění všech požadavků určených v odst. 4.1. VPO, vyvolá Stavebník Překládku.
- 4.3. Činí-li výška projektované Stavby nebo její úpravy či změny nebo dočasný objektu zařízení staveniště Stavby (jeřáb, konstrukce atd.), více než 15 m nad zemským povrchem, je Stavebník povinen písemně kontaktovat POS, a získat od společnosti CETIN konkrétní stanovisko a podmínky ochrany k radiovým trasám SEK, a vyjádření společnosti CETIN o tom, zda Stavba vyvolá Překládku. Ochranné pásmo radiových tras SEK je zakresleno do Situačního výkresu.
- 4.4. Ochranné pásmo radiových tras SEK je zakresleno do Situačního výkresu.
- 4.5. Nachází-li se v Zájmovém území podzemní silové vedení (NN) ve vlastnictví společnosti CETIN, je Stavebník ve vztahu k projektové dokumentaci povinen zajistit požadavky, určené v odst. 4.1. VPO. Není-li projektovou dokumentací zajištěno splnění všech požadavků určených v odst. 4.1. VPO, vyvolá Stavebník Překládku.



Číslo jednací: 71436/25

Číslo žádosti: 0125 955 630

- 4.6. Při projektování Stavby, která je stavbou (a) zařízení silových elektrických sítí (VN, VVN a ZVVN) a/nebo (b) trakčních vedení, je Stavebník povinen provést výpočet či posouzení rušivých vlivů na SEK a zpracovat ochranná opatření, to vše dle Příslušných požadavků a v souladu s nimi. Stavebník je povinen nejpozději třicet (30) Dnů před podáním žádosti o vydání povolení Stavby dle Stavebního zákona předat POS výpočet či posouzení rušivých vlivů na SEK a zpracovaná ochranná opatření.
- 4.7. Je-li Stavba v souběhu s Kabelovodem, nebo Kabelovod kříží, je Stavebník povinen nejpozději ke Dni, ke kterému započne se zpracováním projektové dokumentace ke Stávbě, oznámit POS a projednat s POS (a) každý případ, ve kterém je trajektorie podvrtna a protlaku vedená ve vzdálenosti menší, než 1,5 m od Kabelovodu a (b) jakékoliv výkopové práce, které budou nebo by mohly být vedeny v úrovni či pod úrovní Kabelovodu nebo kabelové komory.
- 4.8. Je-li Stavba umístěna nebo má-li být umístěna v blízkosti Kabelovodu, na vzdálenosti menší, než 1 m od Kabelovodu, nebo kříží-li Stavba Kabelovod ve vzdálenosti menší než 1 m nad nebo 2m pod Kabelovodem, je Stavebník povinen předložit POS k posouzení zakreslení Stavby v příčných řezech, přičemž do příčného řezu je Stavebník povinen zakreslit rovněž profil kabelové komory.
- 5.5. Zjistil-li Stavebník rozpor mezi údaji v projektové dokumentaci a skutečností, je povinen (i) bezodkladně přerušit práce a (ii) oznámit zjištěný rozpor POS, zasláním na adresu elektronické pošty POS. Do doby, než Stavebník od společnosti CETIN obdrží písemný souhlas s pokračováním v pracích, nemá právo v pracích ve vztahu ke Stávbě pokračovat.
- 5.6. Stavebník nemá právo bez předchozího písemného souhlasu společnosti CETIN manipulovat s kryty kabelových komor, jakkoliv zakrývat vstupy do kabelových komor, a to ani dočasně, vstupovat do kabelových komor, manipulovat s případně odkrytými prvky SEK či s jakýmkoliv jiným zařízením souvisejícím se SEK. Bez předchozího písemného souhlasu společnosti CETIN nemá Stavebník právo umístit nad trasou Kabelovodu žádnou síť technické infrastruktury v podélném směru.
- 5.7. Byla-li SEK odkryta, je Stavebník povinen nejméně tři (3) Pracovní dny před zakrytím SEK, písemně oznámit POS zakrytí SEK, a vyzvat POS ke kontrole SEK před zakrytím. Oznámení dle předchozí věty musí obsahovat alespoň předpokládaný Den zakrytí, číslo jednací Vyjádření a kontaktní údaje Stavebníka. Stavebník nemá právo uskutečnit zakrytí do doby, než obdržel od POS písemný souhlas se zakrytím.

## 5. PRÁVA A POVINNOSTI STAVEBNÍKA PŘI PROVÁDĚNÍ STAVBY

- 5.1. Před započítím zemních prací ve vztahu ke Stávbě je Stavebník povinen vytyčit trasu SEK na terénu. Osobu, která bude zemní práce ve vztahu ke Stávbě provádět, je Stavebník povinen s vytyčenou trasou SEK seznámit. Porušil-li Stavebník povinnost určenou v tomto odst. 5.1. VPO odpovídá společnosti CETIN za náklady a škodu, vzniklé porušením povinnosti a je povinen je společnosti CETIN uhradit.
- 5.2. Nejpozději pět (5) Pracovních dnů před započítím prací na Stávbě je Stavebník povinen započítí prací oznámit společnosti CETIN zasláním na adresu elektronické pošty POS; oznámení musí obsahovat alespoň číslo jednací Vyjádření a kontaktní údaje Stavebníka.
- 5.3. Stavebník je povinen SEK zabezpečit a zajistit proti mechanickému poškození, zejména dočasným umístěním silničních betonových panelů nad kabelovou trasou SEK nebo jiným vhodným způsobem. Do okamžiku zajištění a zabezpečení ochrany SEK způsobem určeným dle předchozí věty, nemá Stavebník právo přejíždět vozidly nebo stavební mechanizací trasu SEK. Při přepravě vysokých nákladů nebo při projíždění stroji, vozidly či mechanizací pod nadzemním SEK je Stavebník povinen prověřit, zda výška nadzemního SEK je dostatečná, a umožňuje spolehlivý a bezpečný způsob přepravy nákladu či průjezdu strojů, vozidel či mechanizace.
- 5.4. Při provádění zemních prací v blízkosti SEK je Stavebník povinen postupovat tak, aby nedošlo ke změně hloubky uložení nebo prostorového uspořádání SEK. V místě, kde SEK vystupuje ze země do budovy, rozváděče, na sloup apod. je Stavebník povinen provádět zemní práce se zvýšenou mírou opatrnosti, výkopové práce v blízkosti sloupu nadzemního SEK je Stavebník povinen provádět v takové vzdálenosti od sloupu nadzemního vedení SEK, která je dostatečná k tomu, aby nedošlo nebo nemohlo dojít k narušení stability sloupu nadzemního SEK. Stavebník je povinen zajistit, že bez souhlasu a vědomí společnosti CETIN nedojde ke: a) změně nivelety terénu, (b) výsadbě trvalých porostů, nebo (c) změně rozsahu a změně konstrukce zpevněných ploch. Je-li SEK odkryta, je Stavebník povinen SEK, po dobu, po kterou travu odkrytí, zabezpečit proti prověšení, poškození a odcizení.
- 6.1. VPO se řídí českým právem, zejména Občanským zákoníkem, ZoEK a Stavebním zákonem.
- 6.2. Stavebník má právo užití informace, data a dokumentaci obsažené ve Vyjádření pouze a výhradně k účelu, pro který mu byly poskytnuty. Stavebník nemá právo, vyjma případů výslovně určených ve VPO, informace, data a dokumentaci obsaženou ve Vyjádření rozmnožovat, rozšiřovat, pronajímat, půjčovat či jinak umožnit jejich užití třetí osobě bez předchozího písemného souhlasu společnosti CETIN.
- 6.3. Porušil-li Stavebník kteroukoliv povinnost určenou ve Vyjádření a/nebo ve VPO, je povinen nahradit společnosti CETIN v celém rozsahu škodu, vzniklou porušením takové povinnosti.
- 6.4. Písemným stykem či pojmem „písemně“ se pro účely VPO rozumí předání zpráv jedním z těchto způsobů:
- a) v listinné podobě;
  - b) datovou zprávou prostřednictvím informačního systému datových schránek;
  - c) e-mailovou zprávou podepsanou zaručeným elektronickým podpisem dle zákona č. 297/2016 Sb., o službách vytvářejících důvěru pro elektronické transakce, ve znění pozdějších předpisů;
  - d) e-mailovou zprávou zaslánou z adresy kontaktní osoby strany na adresu kontaktní osoby druhé strany určenou v Žádosti nebo ve Vyjádření nebo ve VPO.

## 6. ZÁVĚREČNÁ USTANOVENÍ

Číslo jednací: 71436/25

Číslo žádosti: 0125 955 630

**Informace k vytyčení SEK**

Požadujete-li vytyčit SEK, kontaktujte prosím osoby určené níže:

**CETIN a.s. - středisko Praha a Stř.Čechy**

se sídlem: Českomoravská 2510/19, Libeň, 190 00 Praha 9  
IČ: 04084063 DIČ: CZ04084063  
kontakt: tel: 238461858 obslužná doba po-pa 8 - 14 hod

**TEMO-TELEKOMUNIKACE, a.s. - výhradní dodavatel společnosti CETIN a.s.**

se sídlem: U Záběhlického zámku 233/15, 106 00 Praha 10  
IČ: 25740253 DIČ: CZ25740253  
kontakt: Michal Nun, mobil: 601 378 578, vytyceni@temo.cz

**ARITMET s.r.o.**

se sídlem: Gutova 2134/26, 100 00 Praha 10  
IČ: 27951529 DIČ: CZ27951529  
kontakt: Mikuláš Záworka, mobil: 606213599, e-mail: mikulas.zaworka@arimet.cz

**FEM - Miloš Fejfar**

se sídlem: Lužany 209, 507 06 Lužany  
IČ: 01735977 DIČ:  
kontakt: Miloš Fejfar, mobil: 602483031, e-mail: fejfarmilos@seznam.cz

**FORTEL s.r.o.**

se sídlem: Nušlova 2286, 158 00 Praha 5  
IČ: 62909380 DIČ: CZ62909380  
kontakt: Petr Lásk, mobil: 602308933, e-mail: fortel@fortel.cz

**Chadima Zdeněk**

se sídlem: Máchova 257, 539 73 Skuteč  
IČ: 01222163 DIČ:  
kontakt: Zdeněk Chadima, tel: 731115933, e-mail: z.chadima@tiscali.cz

**Ing. Václav Hlavatý**

se sídlem: V Lukách 2162, 269 01 Rakovník  
IČ: 44255501 DIČ:  
kontakt: Ing. Václav Hlavatý, mobil: 606632506, e-mail: dobrahlava@seznam.cz

**Milouš Koloušek**

se sídlem: Novovysočanská 827/36, 190 00 Praha - Vysočany  
IČ: 76397238 DIČ:  
kontakt: Milouš Koloušek, mobil: 605297296, e-mail: mkolousek@ixcon.cz

**Miroslav Kraušner**

se sídlem: Jaselská 1159, 295 01 Mnichovo Hradiště  
IČ: 64721051 DIČ: CZ64721051  
kontakt: Miroslav Kraušner, mobil: 602350825, e-mail: spojdrat@seznam.cz

Číslo jednací: 71436/25

Číslo žádosti: 0125 955 630

**NEWTELELINE spol. s r.o.**

se sídlem: Praha 6, Bělohorská 185/163 169 00  
IČ: 48108421 DIČ: CZ48108421  
kontakt: Michal Schonauer, mobil: 608333920, e-mail: michal.schonauer@ntl.cz

**SITEL, spol. s r.o.**

se sídlem: Baarova 957/15, 140 00 Praha 4  
IČ: 44797320 DIČ: CZ 44797320  
kontakt: Zdeněk Halamka, mobil: 602 234 287, e-mail: zhalamka@sitel.cz,  
Stanislav Rada, mobil: 606 744 788, e-mail: sr@sitel.cz

**SPOJMONT s.r.o.**

se sídlem: Žitavského 556, 156 00 Praha 5  
IČ: 61501387 DIČ: CZ61501387  
kontakt: Miloslav Možný, mobil: 777794853, e-mail: info@spojmont.cz  
Jan Adámek, mobil: 777226627, e-mail: info@spojmont.cz

**SUPTel a.s.**

se sídlem: Hřbitovní 1322/15, 312 16 Plzeň  
IČ: 25229397 DIČ: CZ25229397  
kontakt: Bohumír Fulín, mobil: 724635314, e-mail: fulin@suptel.cz  
Jiří Kalfírt, mobil: 724635351, e-mail: kalfirt@suptel.cz  
Vlastimil Koudelka, mobil: 725277777, e-mail: koudelka@suptel.cz

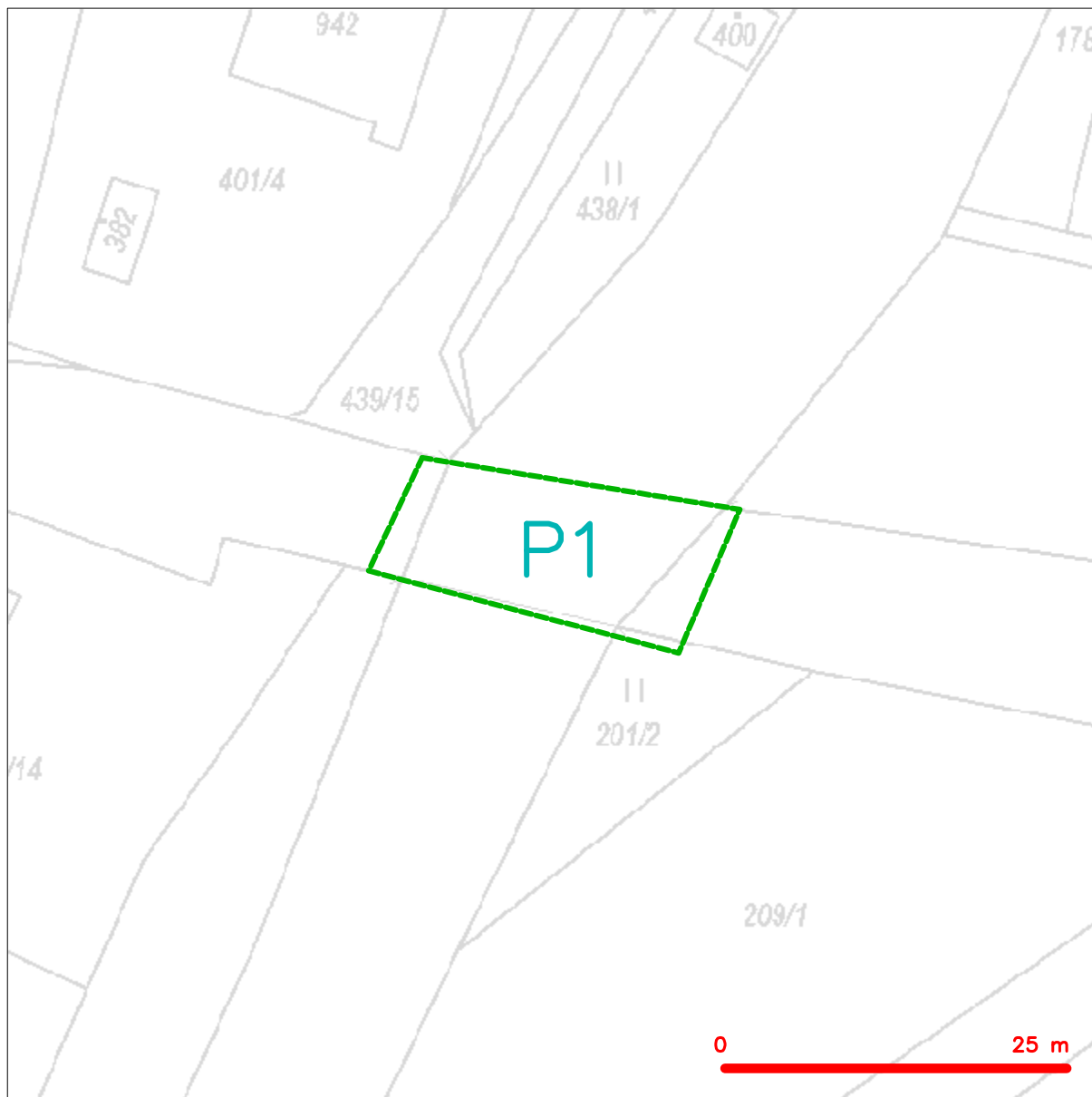
**Štěpán Klemens**

se sídlem: Prorektorská 671/4, 108 00 Praha 10  
IČ: 76547710 DIČ:  
kontakt: Štěpán Klemens, mobil: 728445254, email: stepan.klemens@gmail.com

**Vegacom, a.s.**

se sídlem: Novodvorská 1010/14, 142 01 Praha 4  
IČ: 25788680 DIČ: CZ25788680  
kontakt: Milan Novotný, mobil: 724 437 713, e-mail: novotnym@vegacom.cz

## SITUAČNÍ VÝKRES - ZÁJMOVÉ ÚZEMÍ



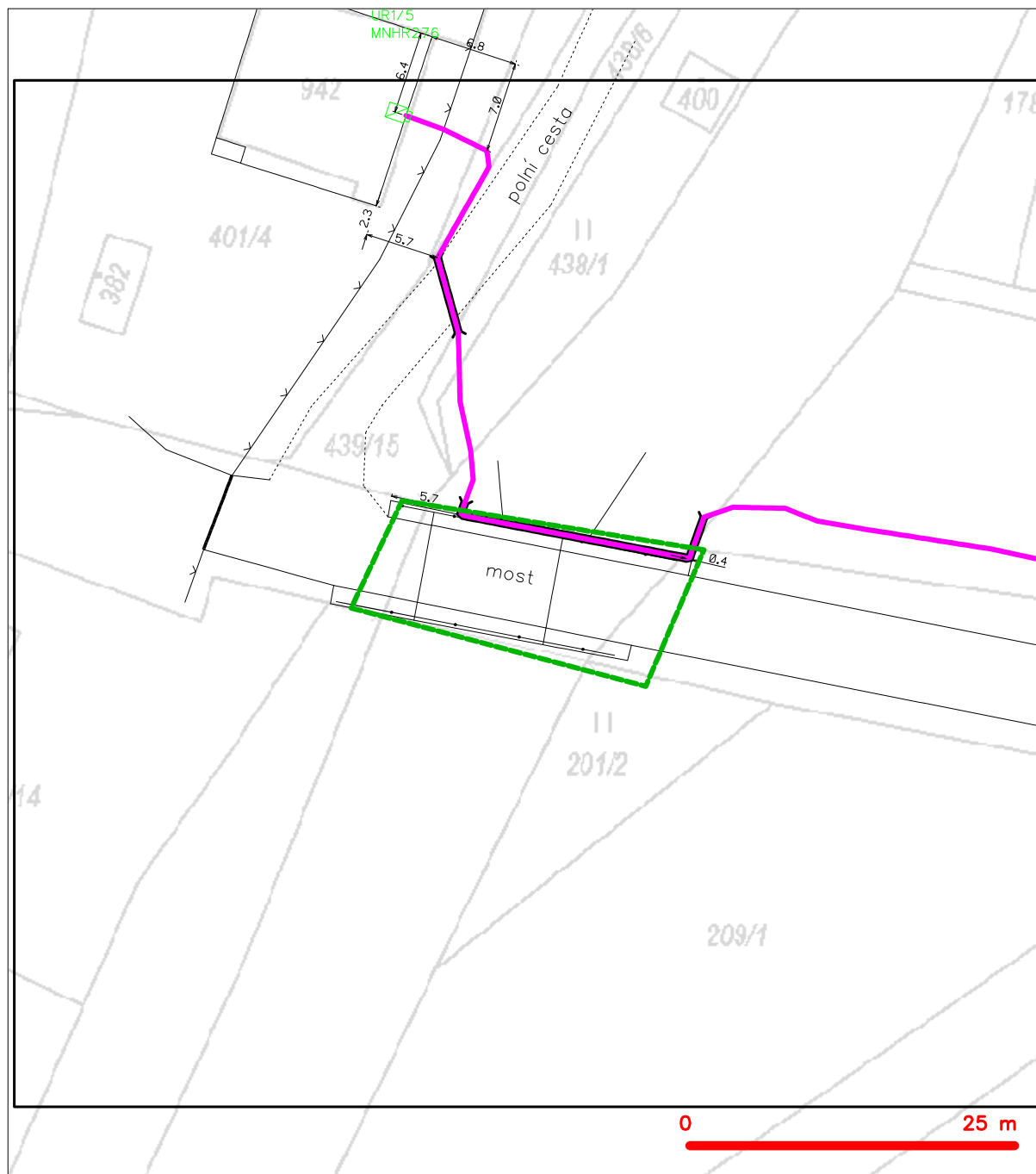
### LEGENDA

----- hranice zájmového území k vyjádření

CETIN a.s.  
Českomoravská 2510/19, Libeň  
190 00 Praha 9  
DIČ: CZ04084063

102

## SITUAČNÍ VÝKRES - POLYGON 1



### LEGENDA

- hranice zájmového území k vyjádření
- NN přípojka, území s NN přípojkou CETIN
- zaměřený průběh metalického kabelu
- zaměřený průběh optického kabelu, HDPE trubky nebo souběh optického a metalického kabelu
- nezaměřený průběh metalického kabelu
- nadzemní sítě cizí

- nezaměřený průběh optického kabelu, HDPE trubky nebo souběh optického a metalického kabelu
- radiové sítě, ochranné pásmo radiové sítě
- nadzemní sítě
- neprovozované sítě
- podzemní sítě cizí
- síť s NN
- ===== kolektor, kabelovod

Pavel Kazda  
Sosnová 105  
470 01 SOSNOVÁ



D0000000102342058406

NAŠE ZNAČKA  
001160760420

MÍSTO ODESLÁNÍ / DNE  
Plzeň / 17. 3. 2025

### **Vyjádření k žádosti o souhlas s činností a/nebo s umístěním stavby v ochranném pásmu zařízení distribuční soustavy**

Dobrý den,

reagujeme na váš požadavek ze dne 12. 3. 2025 týkající se vydání souhlasu s činností a/nebo umístěním stavby v blízkosti zařízení distribuční soustavy, resp. v ochranném pásmu zařízení distribuční soustavy (dále jen „zařízení“) v našem majetku.

Stavba a/nebo s ní související činnost na pozemku parcelní číslo 401/12, 166/2, 917 v katastrálním území Veselá u Mnichova Hradiště vedená pod názvem „Stavební úpravy mostu 2C - M1“ se nachází v blízkosti zařízení distribuční soustavy, resp. zasahuje do ochranného pásma zařízení **nadzemního vedení VN** v našem majetku.

### **S činností a/nebo umístěním stavby v blízkosti zařízení distribuční soustavy, resp. v ochranném pásmu předmětného zařízení souhlasíme za těchto podmínek:**

- 1) V zájmovém území se nachází nadzemní vedení VN 22 kV s ochranným pásmem 10 m od krajního vodiče na každou stranu vedení.  
Nutno dodržet všechny podmínky pro provádění činností v ochranném pásmu nadzemního vedení VN 22 kV a jeho blízkosti.  
Ochranné pásmo vedení VN bude po celou dobu stavby označeno výstražnou cedulí „POZOR – ochranné pásmo vedení VN“ z obou stran možného vjezdu do tohoto pásma.  
Nejkratší vzdálenost nadzemního vedení VN 22 kV k povrchu komunikace bude 6 m při maximální pravděpodobné teplotě a průhybu vodičů za bezvětří.
2. Podmínkou pro zahájení činnosti v blízkosti zařízení distribuční soustavy, resp. v ochranném pásmu je platné sdělení o existenci zařízení v majetku společnosti ČEZ Distribuce, a. s., pro výše uvedené zájmové území, které získáte prostřednictvím Geoportálu (geoportal.cezdistribuce.cz), při dodržení podmínek uvedených ve sdělení a v tomto vyjádření.
3. Místa křížení a souběhy ostatních zařízení a staveb se zařízeními energetickými, komunikačními sítěmi pro elektronickou komunikaci nebo zařízeními technické infrastruktury musí být vyprojektovány a provedeny v souladu s platnými normami a předpisy, zejména s ČSN 33 2000-5-52, ČSN EN 50110-1, ČSN EN 50341-1, ČSN 73 6005, ČSN 33 3320 a PNE 33 0000-6, PNE 33 3301, PNE 34 1050.
4. V případě nadzemního vedení NN (nízké napětí) budou pro stavby a konstrukce dodrženy odstupové vzdálenosti uvedené v PNE 33 3302 a hranu výkopu doporučujeme při realizaci stavby umístit min. 1 m od základové části podpěrného bodu.

5. Při realizaci stavby a/nebo provádění související činnosti nesmí dojít v žádném případě k nebezpečnému přiblížení osob, věcí, zařízení nebo mechanismů a strojů k živým částem pod napětím, tj. musí být dodržena minimální vzdálenost 1 m od živých částí zařízení nn, 2 m od vedení VN (vysoké napětí) a 3 m od vedení VVN (velmi vysoké napětí) dle PNE 33 0000-6 s vazbou na ČSN EN 50110-1, pokud není větší vzdálenost stanovena v jiném předpisu (např. ČSN ISO 12480-1). V případě, že nebude možné tuto vzdálenost dodržet, je žadatel povinen požádat o vypnutí předmětného elektrického zařízení, případně o dočasné zaizolování vodičů nn.
6. Pracovníci provádějící práce budou prokazatelně poučeni o nebezpečí, které hrozí při nedodržení bezpečnostních předpisů. S ohledem na provádění prací v blízkosti zařízení distribuční soustavy, resp. v ochranném pásmu upozorňujeme na možnost nebezpečných vlivů od elektrického zařízení. Opatření proti těmto vlivům je na straně žadatele, dodavatele prací nebo jimi pověřených osobách. ČEZ Distribuce, a. s., nepřevzme žádnou zodpovědnost za případné škody, které vzniknou následkem poruchy nebo havárie elektrického zařízení za nepředvídaných okolností nebo nedodržením výše uvedených podmínek.
7. Stavbou nebude narušeno stávající uzemnění nadzemního vedení ani statika podpěrných bodů. Nebude-li možné toto dodržet je nutné situaci řešit formou přeložky zařízení distribuční soustavy ve smyslu § 47 zákona č. 458/2000 Sb., v platném znění.
8. V případě činnosti a/nebo stavby v blízkosti elektrického vedení, resp. v ochranném pásmu bude dotčený prostor ze všech stran možného přístupu/vjezdu po celou dobu realizace viditelně označen výstražnou cedulí.
9. Umístěním stavby nesmí dojít ke ztížení přístupu našich pracovníků a pracovníků námi pověřených firem k zařízení v majetku společnosti ČEZ Distribuce, a. s. Při případné úpravě povrchu nesmí dojít ke změně výškové nivelity země oproti současnému stavu.
10. Musí být dodrženy Podmínky pro práce v ochranných pásmech zařízení, které jsou v platném znění k dispozici na [www.cezdistribuce.cz](http://www.cezdistribuce.cz), popř. jsou součástí vydaného sdělení o existenci zařízení v majetku společnosti ČEZ Distribuce, a. s.
11. Dojde-li k obnažení podzemního vedení nebo k poškození energetického zařízení, sítě pro elektronickou komunikaci nebo zařízení se sítí pro elektronickou komunikaci související nebo zařízení technické infrastruktury ve vlastnictví ČEZ Distribuce, a. s., nahláste nám prosím tuto skutečnost bezodkladně jako poruchu na bezplatnou linku 800 850 860. Poškození nebo mimořádné události způsobené na zařízení žadatelem, dodavatelem prací nebo jimi pověřenými osobami budou opraveny na náklady viníka. Zahrnutí obnažených, případně poškozených částí podzemního vedení může být provedeno pouze po souhlasu vydaném společností ČEZ Distribuce, a. s.
12. Toto vyjádření se nevztahuje na zařízení v majetku společností ČEZ ICT Services, a. s., a Telco Pro Services, a. s.

**Toto vyjádření pozbývá platnosti, nebude-li činnost a/nebo stavba zahájena do 1 roku od udělení souhlasu.**

Vyhrazujeme si právo kdykoli souhlas odvolat, zjistíme-li, že podmínky stanovené v tomto vyjádření nejsou dodrženy. Pokud zjištěné nedostatky nebyly odstraněny ani na základě písemné výzvy ve stanoveném termínu, je žadatel povinen uvést ochranné pásmo do původního stavu a zdržet se provozování jakékoli činnosti, kterou zákon výslovně zakazuje.

S pozdravem



Jaroslav Chlum  
Vedoucí oddělení Regionální péče  
ČEZ Distribuce, a. s.

Váš požadavek související s distribucí elektrické energie můžete vyřídit přes Distribuční portál ([www.cezdistribuce.cz/dip](http://www.cezdistribuce.cz/dip)) nebo mobilní aplikaci PROUD (ke stažení na [www.cezdistribuce.cz/proud](http://www.cezdistribuce.cz/proud)).



00000000102342058406



# Městský úřad Mnichovo Hradiště

## Odbor životního prostředí

Masarykovo nám. 1, 295 21 Mnichovo Hradiště

Číslo jednací: MH-ŽP/4272/2024-5/JVaj  
JID: MHSP/DOC/24/15165  
Vyřizuje: Jana Vajzrová  
Telefon: 326 776 751  
E-mail: Jana.vajzrova@mnhradiste.cz

Vaše zn./Č.j.:  
Ze dne: 20.03.2024

Mnichovo Hradiště: 22.04.2024

### KOORDINOVANÉ STANOVISKO

Městský úřad Mnichovo Hradiště, Odbor životního prostředí jako dotčený orgán ve smyslu § 4 odst. 2 písm. a) zákona č. 183/2006 Sb., o územním plánování a stavebním řádu, ve znění do 31.12.2023 (dále jen „stavební zákon“) ve spojení s § 334a zákona č. 283/2021 Sb., stavební zákon, ve znění pozdějších předpisů a § 11 odst. 1 písm. b), § 136 a § 149 odst. 1 zákona č. 500/2004 Sb., správní řád, v platném znění (dále jen „správní řád“, příslušný dle § 76, § 77 zákona č. 114/1992 Sb., o ochraně přírody a krajiny, ve znění do 31.12.2023 (dále jen „zákon o ochraně přírody a krajiny“), dle § 13 odst. 1 písm. a), § 15 zákona č. 334/1992 Sb., o ochraně zemědělského půdního fondu, ve znění do 31.12.2023 (dále jen „zákon o ochraně zemědělského půdního fondu“), dle § 48 zákona č. 289/1995 Sb., o lesích a o změně a doplnění některých zákonů, ve znění do 31.12.2023 (dále jen „lesní zákon“), dle § 27 odst. 1 písm. f) zák. č. 201/2012 Sb., o ochraně ovzduší a o změně některých dalších zákonů, ve znění do 31.12.2023 (dále jen „zákon o ochraně ovzduší“), dle § 104 odst. 2 písm. c) zákona č. 254/2001 Sb., o vodách a o změně některých zákonů, ve znění do 31.12.2023 (dále jen „vodní zákon“), dle § 14 odst. 1, § 29 odst. 2 písm. b) a e) zákona č. 20/1987 Sb., o státní památkové péči, ve znění do 31.12.2023 (dále jen „památkový zákon“), dle § 40 odst. 1 a odst. 4 zákona č. 13/1997 Sb., o pozemních komunikacích, ve znění do 31.12.2023 (dále jen „silniční zákon“), dle § 6 odst. 1 písm. e) stavebního zákona a § 126 písm. k) zákona č. 541/2020 Sb. o odpadech, ve znění do 31.12.2023 (dále jen „zákon o odpadech“), **vydává** jako orgán veřejné správy příslušný ve smyslu § 4 odst. 7 stavebního zákona **ve věci „Stavební úpravy mostu ev. č. 2c-M1 v ulici K Pískovně, Mnichovo Hradiště“ toto koordinované stanovisko.**

#### I.

**Z hlediska zákona o ochraně přírody a krajiny** k předloženému záměru vydáváme **souhlas** k zásahu do významného krajinného prvku podle § 4 odst. 2 zákona – **vodního toku Veselka** (IDVT 10182214), náhonu Ptýrov v ř. km 0,885 v rámci akce „**Stavební úpravy mostu ev. č. 2c-M1 v ulici K Pískovně, Mnichovo Hradiště**“.

Předložená dokumentace řeší rekonstrukci silničního mostu přes drobný vodní tok Veselka (IDVT 10182214) v ř. km 0,885, respektive přes pokračující náhon Ptýrov (IDVT 10182222). Součástí prací bude sanace mostního křídla, provedení rubové drenáže (PVC DN100mm) s vyvedením do koryta vodoteče na povodní straně mostu, osazení nového ochranného zábradlí a provedení živichné vozovky, koryto pod mostem nebude upravováno.

Souhlas je vydáván za těchto podmínek:

1. Použitá mechanizace bude zajištěna proti úkapům, bude použita pouze mechanizace vhodná velikostí daným podmínkám, především při zamokření terénu tak, aby nedošlo k hutnění a poškození pozemků v břehových částech vodního toku Veselka – náhon Ptýrov.
2. Bude dodržována Česká státní norma 83 9061 – Technologie vegetačních úprav v krajině - Ochrana stromů, porostů a vegetačních ploch při stavebních pracích (bude zajištěna ochrana dřevin a jejich kořenového prostoru před poškozením, zejména ručními výkopy v jejich blízkosti, použitím vhodných technických zábran, bude zajištěna ochrana jejich kořenového prostoru při dočasném zatížení okolního terénu atd.).

Dáša Sedláčková  
odborný referent  
oprávněná úřední osoba

**II.**

**Z hlediska zákona o ochraně zemědělského půdního fondu** k předmětnému záměru **nebudeme** vydávat závazné stanovisko.

Dáša Sedláčková  
odborný referent  
oprávněná úřední osoba

**III.**

**Z hlediska lesního zákona**, k předmětnému záměru **nebudeme** vydávat závazné stanovisko.

Lukáš Mauric  
odborný referent  
oprávněná úřední osoba

**IV.**

**Z hlediska zákona o ochraně ovzduší** k předmětnému záměru **nebudeme** vydávat závazné stanovisko.

Ing. Petr Vojtek  
Vedoucí odboru  
oprávněná úřední osoba

**V.**

**Z hlediska zákona o odpadech** vydáváme souhlas dle ustanovení § 146 odst. 3 písm a) zákona o odpadech k povolení výše uvedeného záměru.

Souhlas se uděluje za předpokladu splnění těchto podmínek:

- Kopie dokladů o zákonném využití nebo odstranění vzniklých odpadů budou předloženy k žádosti o kolaudační souhlas výše uvedené stavby.

Upozorňujeme, že v PD je odkazováno **na neplatné vyhlášky č. 381/2001 Sb.** kterou se stanoví Katalog odpadů, Seznam nebezpečných odpadů a seznamy odpadů a států pro účely vývozu, dovozu a tranzitu odpadů a postup při udělování souhlasu k vývozu, dovozu a tranzitu odpadů, č. 382/2001 Sb. o podmínkách použití upravených kalů na zemědělské půdě, 383/2001 Sb. o podrobnostech nakládání s odpady, č. 384/2001 Sb. o nakládání s polychlorovanými bifenyly, polychlorovanými terfenyly, monometyltetrachlordifenylmetanem, monometyldichlordifenylmetanem, monometyldibromdifenylmetanem a veškerými směsmi obsahujícími kteroukoliv z těchto látek v koncentraci větší než 50 mg/kg **a neplatný zákon č. 185/2001 Sb. o odpadech** a o změně některých dalších zákonů, které jsou nahrazeny vyhláškou č. 8/2021 Sb. o Katalogu odpadů a posuzování vlastností odpadů, účinnou od 27.01.2021, vyhláškou č. 273/2021 Sb. o podrobnostech nakládání s odpady, účinnou od 07.08.2021 a zákonem č. 541/2020 Sb. o odpadech, účinným od 01.01.2021. Z tohoto důvodu požadujeme uvedení PD předkládané stavebnímu úřadu do souladu.

Ing. Petr Vojtek  
Vedoucí odboru  
oprávněná úřední osoba

**VI.**

**Z hlediska zákona o územním plánování a stavebním řádu** k předmětnému záměru **nebudeme** vydávat závazné stanovisko.

Mgr. Kamila Galetková  
tajemnice MÚ

**VII.**

**Z hlediska státní památkové péče** k předmětnému záměru **nebudeme** vydávat závazné stanovisko.

Mgr. Tomáš Bendásek  
odborný referent  
oprávněná úřední osoba

## VIII.

**Z hlediska zákona o pozemních komunikacích** dojde k uzavírce místní komunikace. Před prováděním stavebních prací je třeba požádat o její částečnou uzavírku. K žádosti je třeba doložit souhlas vlastníka místní komunikace a návrh přechodného dopravního značení odsouhlaseným Krajským ředitelstvím policie StČ. kraje, dopravním inspektorátem.

Ing. Lucie Vojtíšková  
odborný referent  
oprávněná úřední osoba

## IX.

**Z hlediska vodního zákona** k výše uvedenému záměru, tj. k akci „**Stavební úpravy mostu ev. č. 2c-M1 v ulici K Pískovně, Mnichovo Hradiště**“, udělujeme **souhlas dle § 17 odst. 1 písm. a) a c) vodního zákona**. Stavba mostu je umístěna přes vodní tok Veselka (IDVT 10182214), náhon Ptýrov, ř. km 0,885, č. h. p. 1-05-02-0590, na pozemcích parc. č. 166/2, 401/12 a 917 v k. ú. Veselá u Mnichova Hradiště, v kraji Středočeském, obci Mnichovo Hradiště, místní části Veselá, HGR 4430 Jizerská křída levobřežní, orientační souřadnice stavby (S – JTSK) Y: 698380, X: 1002333. Stavba se nachází v záplavovém území vodního toku Jizera (IDVT 1010009).

- Při realizaci záměru nesmí dojít k ohrožení kvality povrchové a podzemní vody.
- Před započítím prací bude zpracován povodňový a havarijní plán stavby a tyto budou předloženy (společně s vyjádřením správce vodního toku, kterým je Povodí Labe, s. p.) vodoprávnímu úřadu ke schválení.
- Před zahájením stavby bude provedeno majetkoprávní vypořádání (NS a BVB) s Povodím Labe, s. p.
- V záplavovém území nesmí dojít k negativnímu ovlivnění odtokových poměrů. Bude zachována stávající nivelita terénu.
- V záplavovém území nebude parkována mechanizace použitá ke stavbě, skladován žádný odplavitelný materiál ani závadné látky. Případný výkopek, stavební suť a stavební materiál ze stavby bude průběžně odvážen mimo záplavové území a koryto toku bude důkladně zajištěno proti znečištění.
- V případě ohrožení oblasti povodňovými průtoky bude staveniště neprodleně vyklizeno od snadno odplavitelných materiálů mimo záplavové území.
- Manipulace s látkami závadnými vodám musí být řádně zajištěna tak, aby nedošlo k úniku těchto látek do okolí.
- Použitá mechanizace musí být v řádném technickém stavu, zajištěna proti úkapům ropných látek (olejů či pohonných hmot). Jednotlivé stroje a mechanismy budou povinně vybaveny havarijními prostředky k zachycení případných úniků olejů či pohonných hmot do terénu.

**Platnost tohoto souhlasu se** v souladu s ustanovením § 17 odst. 2 vodního zákona **omezuje na 2 roky od data jeho vydání**, pokud v této době nebude využit pro vydání platného rozhodnutí nebo opatření příslušného správního úřadu (stavební úřad).

Toto závazné stanovisko – souhlas je v souladu s ustanovením § 17 odst. 4 vodního zákona závazné pro příslušné orgány při postupu podle zvláštních zákonů (stavební zákon).

Vodoprávní souhlas nenahrazuje stavební povolení ani ohlášení podle zákona č. 183/2006 Sb., o územním plánování a stavebním řádu (stavební zákon), v platném znění.

Mgr. Lenka Hejnová  
odborný referent  
oprávněná úřední osoba

## Odůvodnění:

Dne 20.03.2024 byla Městskému úřadu Mnichovo Hradiště, Odboru životního prostředí, doručena žádost od Města Mnichovo Hradiště, IČO 00238309, se sídlem Masarykovo náměstí 1, 295 21 Mnichovo Hradiště, zastoupeného na základě plné moci paní Ing. Naděždou Hájkovou, IČO 69398631, místem podnikání Sosnová 105, 470 01 Česká Lípa, o vydání koordinovaného závazného stanoviska k dokumentaci pro stavební povolení. Předmětem žádosti je rekonstrukce mostu č. ev. 2x-M1 v intravilánu města Mnichovo Hradiště (jihozápad města) v místní části Veselá v okrese Mladá Boleslav. Most převádí místní komunikaci přes náhon Jizery (vodoteč Veselka).

Na stávajícím mostě bude sneseno zábradlí, železobetonové monolitické římsy šířky 1,30m, pojízdná a podkladní vrstva z betonu tl. 2x 160mm a současná hydroizolace na spráženou monolitickou železobetonovou desce. Dále bude odhalena stávající železobetonová deska a ruby železobetonových úložných prahů až na koruny pilot. Odhalené povrchy částí mostu budou nejprve otryskány tlakovou vodou se stupněm odřezání výztuže Sa 2 ½. Na nich bude provedeno mechanické očištění s ochranou výztuže s reprofilací adhézním můstkem. Zakončení je navrženo sanační maltou s vrchním sjednocujícím hydrofobním nátěrem. Vrchní sjednocující nátěr bude proveden na vnějších pohledových konstrukcích.

#### I.

Odbor životního prostředí jako příslušný orgán ochrany přírody posoudil předložené podklady, zejména pak účel a rozsah zásahu do VKP. Vzhledem k tomu, že byly předloženy veškeré náležitosti žádosti, rozhodl orgán ochrany přírody v plném rozsahu vyhovět žádosti žadatele a vydal toto souhlasné závazné stanovisko se zásahem do VKP.

Významné krajinné prvky (VKP) jsou dle § 4 odst. 2 zákona o ochraně přírody a krajiny chráněny před poškozováním a ničením. Využívají se pouze tak, aby nebyla narušena jejich obnova a nedošlo k ohrožení nebo oslabení jejich stabilizační funkce. K zásahům, které by mohly vést k poškození nebo zničení významného krajinného prvku nebo ohrožení či oslabení jeho ekologicko-stabilizační funkce, si musí ten, kdo takové zásahy zamýšlí, opatřit závazné stanovisko orgánu ochrany přírody. Mezi takové zásahy patří zejména umísťování staveb, pozemkové úpravy, změny kultur pozemků, odvodňování pozemků, úpravy vodních toků a nádrží a těžba nerostů. Při posuzování navrženého záměru vycházel orgán ochrany přírody z předložených podkladů a znalostí předmětné oblasti, jež získal při své správní činnosti.

Orgán ochrany přírody neshledal, že by výše uvedená akce mohla vést k poškození nebo zničení významného krajinného prvku nebo ohrožení či oslabení jeho ekologicko-stabilizační funkce. Ve smyslu § 4 odst. 2 zákona o ochraně přírody a krajiny orgán ochrany přírody v tomto závazném stanovisku stanovil podmínky pro výkon činnosti, které by mohly způsobit nedovolenou změnu obecně chráněných částí přírody, jejichž cílem je snížení rizika poškození, zničení či znečištění významného krajinného prvku a ochrana břehových porostů.

#### V.

Po prostudování předložených podkladů, došel Městský úřad Mnichovo Hradiště, Odbor životního prostředí jako orgán veřejné správy v oblasti odpadového hospodářství k závěru, nemá k uvedené akci námitek. Předložená projektová dokumentace byla podrobně a dostatečně zpracována. Souhlasíme s navrženým způsobem nakládání s odpady.

Bourací práce budou prováděny s největší opatrností. S odpady vzniklými při demolici musí být nakládáno v souladu s platnou legislativou. Odpady přednostně využít jako další materiál a nepoužitelné odpady pro recyklaci budou odstraněny v zařízení k tomu určeném. Odpady není možné spalovat na otevřeném ohništi.

Na nakládání s nekontaminovanou zemínou a jiným přírodním materiálem vytěženým během stavební činnosti, pokud je zajištěno, že materiál bude použit ve svém přirozeném stavu pro účely stavby na místě, na kterém byl vytěžen, se nevztahuje zákon o odpadech (§ 2 odst. 1 písm. e) zákona o odpadech).

Původce odpadů je povinen se vzniklými odpady nakládat v souladu se zákonem o odpadech. Odpady není možné předávat osobám, které nejsou oprávněné k jejich převzetí.

**Původce odpadu je dále povinen v případě stavebního a demoličního odpadu, který sám nezpracuje, mít jeho předání podle § 13 odst. 1 písm. e) v odpovídajícím množství zajištěno písemnou smlouvou před jeho vznikem. Tato povinnost se vztahuje i na nepodnikající fyzické osoby, s výjimkou případu, kdy množství produkovaných stavebních a demoličních odpadů odpovídá množství stavebních a demoličních odpadů, které může fyzická nepodnikající osoba předat podle § 59 obci.**

Bude vedena průběžná evidence o všech vyprodukovaných odpadech a kopie dokladů o zákonném využití nebo odstranění vzniklých odpadů ve smyslu § 94 zákona o odpadech budou doloženy k vydání kolaudačního souhlasu. Z dokladů musí být patrné, jaký odpad a v jakém množství byl předán oprávněné osobě, identifikační údaje této osoby (název, sídlo, IČO oprávněné osoby) a datum předání odpadu. **Čestné prohlášení není bráno jako doklad prokazující zákonné nakládání s odpady.**

Záměr z hlediska nakládání s odpady bude realizován v souladu s předloženou projektovou dokumentací a k případným dalším změnám před jeho realizací bude vyžádáno nové závazné stanovisko Městského úřadu Mnichovo Hradiště, Odboru životního prostředí.

Toto závazné stanovisko nenahrazuje rozhodnutí a stanoviska orgánů státní správy vydávaná podle dalších zvláštních právních předpisů.

## IX.

Jelikož se shora uvedený záměr dotýká vodního toku Veselka a nachází se v záplavovém území vodního toku Jizera a plánovanou stavbou, zařízením nebo činnostmi mohou být ovlivněny vodní poměry, vodoprávní úřad vydává v souladu s § 17 vodního zákona souhlas s podmínkami.

Podmínky uvedené ve výrokové části souhlasu byly stanoveny tak, aby byla zajištěna ochrana podzemních a povrchových vod a nedošlo tak ke zhoršení nebo ohrožení jakosti povrchových vod, a aby nedošlo ke změně odtokových poměrů v záplavovém území. Stavbou nesmí být nikterak měněna nivelita terénu v záplavovém území a zároveň nesmí být zmenšen průtočný profil dotčeného vodního toku. Veškeré pomocné konstrukce budou po stavbě mostu odstraněny a pozemky budou uvedeny do původního stavu.

Z předložených dokladů vyplývá, že z hlediska zájmů daných § 23a vodního zákona, platným Národním plánem povodí Labe a Plánem dílčího povodí Horního a středního Labe, je předmětný záměr možný, protože lze předpokládat, že jeho realizací nedojde ke zhoršení stavu dotčeného vodního útvaru, a že záměr nebude mít za následek nedosažení dobrého stavu dotčeného vodního útvaru.

Vodoprávní úřad přezkoumal předložený záměr z hledisek uvedených v ustanoveních vodního zákona a zjistil, že za předpokladu splnění výše uvedených podmínek, je záměr uskutečnitelný, a neshledal důvody bránící udělení souhlasu s provedením předmětného záměru.

Toto závazné stanovisko – souhlas je v souladu s § 17 odst. 4 vodního zákona závazné pro příslušné orgány při postupu podle zvláštních zákonů (stavební zákon).

### Poučení:

Toto koordinované stanovisko obsahuje stanoviska příslušných dotčených orgánů. Ve smyslu ustanovení § 149 odst. 1 správního řádu není toto koordinované stanovisko samostatným rozhodnutím ve správním řízení a nelze se proti němu nebo jeho jednotlivým částem samostatně odvolat.

*otisk razítka*

*podepsáno elektronicky*

Ing. Petr Vojtek  
Vedoucí odboru  
oprávněná úřední osoba

### Doručí se:

#### Žadatel

Mnichovo Hradiště, Masarykovo náměstí 1, 295 21 Mnichovo Hradiště  
*prostřednictvím zástupce: Ing. Naděžda Hájková, Hrnčířská 2985, 470 01 Česká Lípa, IdDS: dsjprky*

#### Na vědomí

Městský úřad Mnichovo Hradiště – Odbor VÚP, stavební úřad

#### Dotčené orgány

Městský úřad Mnichovo Hradiště – Odbor ŽP – ochrana přírody  
Městský úřad Mnichovo Hradiště – Odbor ŽP – odpadové hospodářství  
Městský úřad Mnichovo Hradiště – Odbor ŽP – vodoprávní úřad



Pomáhat a chránit

KRAJSKÉ ŘEDITELSTVÍ POLICIE STŘEDOČESKÉHO KRAJE

Územní odbor Mladá Boleslav  
Dopravní inspektorát

Č. j. KRPS-77760/ČJ-2024-010706-KOM

Mladá Boleslav 8. května 2024

Počet stran: 2

Přílohy: 1KH-Mosty, Ing. Naděžda Hájková  
Sosnová 105  
470 01 Česká Lípa**Věc: "Stavební úpravy mostu ev. č. 2c-M1 v ulici K Pískovně, Mnichovo Hradiště" -  
vyjádření**

Policie České republiky, Krajské ředitelství policie Středočeského kraje, Územní odbor Mladá Boleslav, dopravní inspektorát, jako místně a věcně příslušný dotčený orgán, v souladu s ustanovením §16, odst. 1, zákona č. 13/1997 Sb., o pozemních komunikacích, ve znění pozdějších předpisů,

## S O U H L A S Í

se stavbou: „**Stavební úpravy mostu ev. č. 2c-M1 v ulici K Pískovně, Mnichovo Hradiště**“, k. ú. Veselá u Mnichova Hradiště, podle předložené projektové dokumentace pro stavební řízení z března 2024, zak. č. 2024-9-PK, zpracované firmou KH Mosty, IČ: 69398631, a dále za níže uvedených podmínek.

### Podmínky:

- Stavba bude provedena podle předložené projektové dokumentace. Veškeré odchylky od schválené dokumentace budou v předstihu předloženy zdejšímu dopravnímu inspektorátu k posouzení.
- Před zahájením stavebních prací musí zhotovitel nebo investor v dostatečném časovém předstihu předložit zdejšímu dopravnímu inspektorátu aktuální návrh dopravně inženýrských opatření (návrh přechodné úpravy provozu na pozemních komunikacích) a termíny realizace k uplatnění stanoviska dopravního inspektorátu k opatření. Zároveň je nutné před započítím stavebních prací zajistit stanovení přechodné úpravy provozu na pozemních komunikacích a souhlas se zvláštním užíváním pozemních komunikací.

### Odůvodnění:

Dne 20. 3. 2024 byla přijata žádost o aktualizaci vyjádření k projektové dokumentaci pro účely stavebního řízení na stavbu: „**Stavební úpravy mostu ev. č. 2c-M1 v ulici K Pískovně, Mnichovo Hradiště**“, k. ú. Veselá u Mnichova Hradiště. Žadatelem a stavebníkem je město

Štefánikova 1304/3  
293 01 Mladá Boleslav

Mnichovo Hradiště, Masarykovo náměstí 1, 295 01 Mnichovo Hradiště. Žadatel jedná v zastoupení na základě plné moci Ing. Naděždou Hájkovou, IČ: 69398631, Sosnová 105, 470 01 Česká Lípa. Zpracovatelem projektové dokumentace dopravního řešení pro stavební řízení z března 2024, č. zak. 2024-9-PK, je firma KH Mosty, IČ: 69398631, vypracoval Radim Oliva.

Předmětem projektu jsou stavební úpravy mostu ev. č. 2c-M1 v ulici K Pískovně, k. ú. Veselá u Mnichova Hradiště. K tomuto projektovanému záměru již bylo vydáno stanovisko zdejšího dopravního inspektorátu, které evidujeme pod č. j.: KRPS-65844/ČJ-2019-010706-KOM. Tímto vyjádřením se původní stanovisko nahrazuje. Další podrobnosti jsou patrné z projektové dokumentace.

Policie České republiky, Krajské ředitelství policie Středočeského kraje, Územní odbor Mladá Boleslav, dopravní inspektorát, jako věcně a místně příslušný dotčený orgán, s předloženou stavbou souhlasí, neboť odpovídá obecným požadavkům na bezpečnost a plynulost provozu na pozemních komunikacích.

Vyjádření platí nejdéle po dobu dvou let.

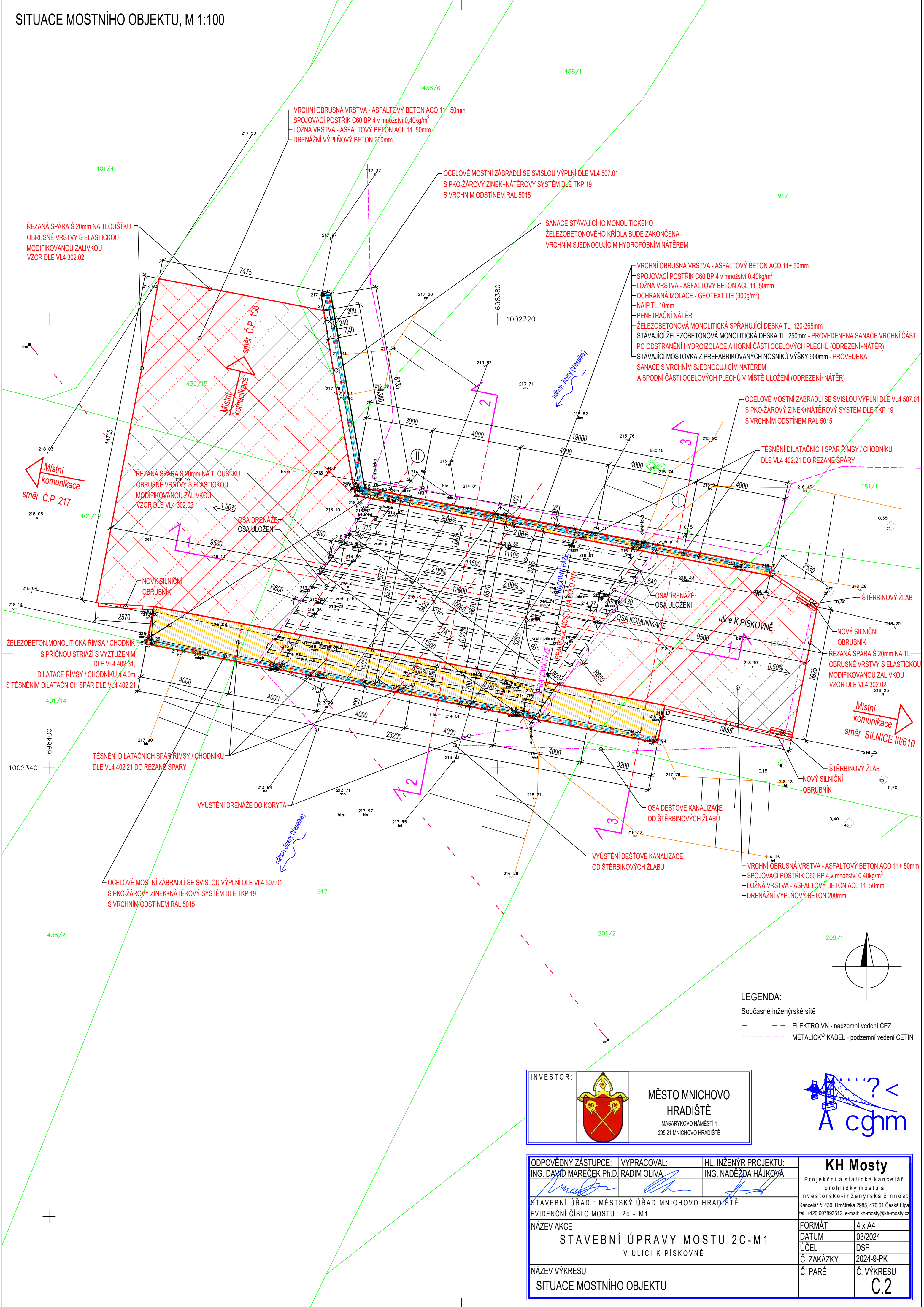
**Vyjádření je platné pouze společně s přílohami potvrzenými zdejším dopravním inspektorátem.**

Zpracoval:  
por. Ing. Tomáš Bláha

npor. Mgr. Miloš Černý  
vedoucí oddělení



SITUACE MOSTNÍHO OBJEKTU, M 1:100



INVESTOR:



MĚSTO MNICHOVO  
HRADIŠTĚ  
MASARYKOVO NÁMĚSTÍ 1  
295 21 MNICHOVO HRADIŠTĚ



ODPOVĚDNÝ ZÁSTUPCE: ING. DAVID MAREČEK Ph.D.	VYPRACOVAL: RADIM OLIVA	HL. INŽENÝR PROJEKTU: ING. NADĚŽDA HÁJKOVÁ	<b>KH Mosty</b> Projektování a statická kancelář, prohlídky mostů a investorská-inženýrská činnost Kancelář č. 430, Hrnčířská 2985, 470 01 Česká Lípa tel.: +420 607892512, e-mail: kh-mosty@kh-mosty.cz
STAVEBNÍ ÚŘAD : MĚSTSKÝ ÚŘAD MNICHOVO HRADIŠTĚ			
EVIDENČNÍ ČÍSLO MOSTU : 2c - M1			
NÁZEV AKCE STAVEBNÍ ÚPRAVY MOSTU 2C-M1 V ULICI K PÍSKOVNĚ			
NÁZEV VÝKRESU SITUACE MOSTNÍHO OBJEKTU			FORMÁT 4 x A4
			DATUM 03/2024
			ÚČEL DSP
			Č. ZAKÁZKY 2024-9-PK
			Č. PARÉ Č. VÝKRESU C.2



# Povodí Labe, státní podnik

Víta Nejedlého 951/8, Slezské Předměstí, 500 03 Hradec Králové

TELEFON 495 088 111  
E-MAIL podatelna@pla.cz  
IČO 70890005  
DIČ CZ70890005  
IDDS dbyt8g2  
Obchodní rejstřík vedený u KS v Hradci Králové,  
oddíl A, vložka 9473

KH-Mosty  
Ing. Naděžda Hájková  
Sosnová 105  
470 01 Česká Lípa

VÁŠ DOPIS ZNAČKY / ZE DNE

ČÍSLO JEDNACÍ  
PLa/2024/013857

VYŘIZUJE/LINKA  
Ing. Václava Prokopová / 682  
Dana Bartoňová / 326 324 294

HRADEC KRÁLOVÉ  
3.4.2024

## **Stavební úpravy mostu ev.č. 2c-M1 v ulici K Pískovně, Mnichovo Hradiště**

Obdrželi jsme Vaši žádost o stanovisko k dokumentaci pro výše uvedenou akci, kterou zpracovala projekční a statická kancelář KH-Mosty ve stupni pro stavební povolení s datem 3/2024. Předložená dokumentace řeší rekonstrukci silničního mostu přes drobný vodní tok Veselka (IDVT 10182214) v ř. km 0,885, respektive přes pokračující náhon Ptýrov (IDVT 10182222), na místní komunikaci v ulici K Pískovně ve Veselé u Mnichova Hradiště. Lokalita stavby se nachází v záplavovém území vodního toku Jizera (IDVT 1010009) Uvedené vodní toky jsou ve správě Povodí Labe, státní podnik. Stavba je umístěna v k.ú. Veselá u Mnichova Hradiště.

Řešený most je otevřený, šikmý železobetonový, o jednom poli, délka přemostění 11,1 m, délka mostu a nosné konstrukce 12,6 m, šířka 8,67 m. Stavební úpravy spočívají v sanaci stávající nosné konstrukce a osazení nové spádové železobetonové desky. Součástí prací bude sanace mostního křídla, provedení rubové drenáže (PVC DN100mm) s vyvedením do koryta vodoteče na povodní straně mostu, osazení nového ochranného zábradlí a provedení živичné vozovky.

Odvodnění vozovky na mostě je navrženo podélným a příčným vyspádováním se svedením mimo most. Před mostem jsou u krajnic uloženy dva silniční šterbinové žlaby, které budou zaústěny do vodoteče na výtokové straně mostu.

Průtočný profil mostu se nemění, koryto pod mostem nebude upravováno.

K výše uvedené stavbě již byla vydána stanoviska pod č. j. PVZ/15/36835/Mf/0 ze dne 7. 1. 2016 a PLa/2019/006190 ze dne 15. 3. 2019.

Z hlediska majetkoprávního dojde k dotčení pozemku ve vlastnictví státu ČR s právem hospodařit pro Povodí Labe, státní podnik p. č. 917 k. ú. Veselá u Mnichova Hradiště. V roce 2016 byla uzavřena Smlouva o budoucí smlouvě o zřízení věcného břemene č. 6DHM160203 a Smlouva o nájmu pozemku č. 6DHM160185 (ukončena a nahrazena novou NS č. 6DHM210383). Na základě žádosti nájemce byly obě platné smlouvy ukončeny ke dni 31. 5. 2023, a to uzavřením Dohody o ukončení Smlouvy o budoucí smlouvě o zřízení věcného břemene č. 6DHM160203 ze dne 15. 5. 2023.

Investorem akce bude: Město Mnichovo Hradiště, Masarykovo náměstí 1, 295 21 Mnichovo Hradiště.

Stavba se nachází ve vodním útvaru číslo HSL\_2040 - Jizera od toku Mohelka po Strenický potok včetně, na souřadnicích (S-JTSK) Y: 698375, X: 1002332.

K navrhovanému záměru vydáváme následující **stanovisko správce povodí**:

- a) **Z hlediska zájmů daných platným Národním plánem povodí Labe a Plánem dílčího povodí Horního a středního Labe (ustanovení § 24 až 26 vodního zákona)** je uvedený záměr možný, protože lze předpokládat, že záměrem nedojde ke zhoršení chemického stavu a ekologického stavu / potenciálu dotčených útvarů povrchových vod a chemického stavu a kvantitativního stavu útvarů podzemních vod, a že nebude znemožněno dosažení jejich dobrého stavu / potenciálu.

**Z hlediska zájmů daných Plánem pro zvládání povodňových rizik v povodí Labe** je uvedený záměr možný.

**Toto hodnocení vychází z posouzení souladu předmětného záměru s výše uvedenými platnými dokumenty.**

- b) **Z hlediska dalších zájmů sledovaných vodním zákonem a správou vodních toků** souhlasíme s navrhovaným záměrem za předpokladu splnění následujících podmínek:

- Realizaci záměru nesmí dojít k ohrožení jakosti povrchových a podzemních vod.
- Veškerý vybouraný materiál požadujeme průběžně odvážet mimo záplavové území a koryto toku důkladně zajistit proti znečištění.
- Použitá technika musí být v řádném stavu a nesmí být parkována v bezprostřední blízkosti koryta.
- Před zahájením stavby požadujeme předložit k odsouhlasení povodňový a havarijný plán stavby.
- Před zahájením stavby bude provedeno majetkoprávní vypořádání (NS a BVB).
- Zahájení a ukončení prací bude oznámeno na provozní středisko Mladá Boleslav (Ptácká 288, 293 01 Mladá Boleslav, úsekový technik – paní Dana Bartoňová, (326 324 294, bartonovad@pla.cz).

Upozorňujeme Vás na skutečnost, že Povodí Labe, státní podnik nenese odpovědnost za případné škody vzniklé průchodem velkých vod.

- c) **Z hlediska majetkoprávních vztahů** sdělujeme, že se navržený záměr dotýká majetku státu (*p.p.č. 917 v k.ú. Veselá u Mnichova Hradiště*), k němuž vykonává právo vlastníka Povodí Labe, státní podnik, a z tohoto důvodu bude účastníkem případných správních řízení, vedených k tomuto záměru podle vodního nebo stavebního zákona. Podmínkou pro udělení souhlasu vlastníka pozemku se stavebním záměrem, v souladu s ustanovením §184a zákona č. 183/2006 Sb., o územním plánování a stavebním řádu, ve znění pozdějších předpisů, je majetkoprávní vypořádání záměrem (stavbou, činností) dotčeného majetku státu.

Ve věci uzavření příslušných smluvních vztahů se formou žádosti (s uvedením čísla jednacího tohoto stanoviska) obraťte na Povodí Labe, státní podnik - Závod Jablonec nad Nisou – provozní středisko Mladá Boleslav, Ptácká 288, 293 01 Mladá Boleslav (Ivana Berková, tel.: 326 324 294, berkovai@pla.cz), přičemž Vaše žádost musí být doplněna o následující doklady:

- identifikační údaje smluvní strany, případně zplnomocnění pro zastupující osobu,
- kontaktní údaje žadatele,
- katastrální situační výkres z projektové dokumentace se zákresem trvalého a dočasného záboru pozemku, včetně vyčíslení těchto záborů,
- geometrický plán pro vymezení rozsahu věcného břemene k části pozemku (min. 2x originál), včetně vyčíslení plochy věcného břemene.

Podmínky udělení souhlasu vlastníka pozemků se stavebními záměry cizích stavebníků realizovaných na určeném majetku (pozemcích nebo stavbách) Povodí Labe, státní podnik (dle §184a stavebního zákona) v návaznosti na nezbytné majetkoprávní vypořádání jsou popsány na stránkách [www.pla.cz](http://www.pla.cz) (*informace pro žadatele*).

Toto stanovisko, které je podkladem pro vydání rozhodnutí nebo jiného opatření vodoprávního nebo jiného správního úřadu, nebo samosprávného orgánu, platí **2 roky** od data jeho vydání, pokud v této

době nebylo využito pro vydání platného rozhodnutí nebo jiného opatření správními nebo samosprávnými orgány.

Mgr. Petr Ferbar  
vedoucí odboru  
péče o vodní zdroje

**Na vědomí**

PL – Z1 Jablonec nad Nisou (PS Mladá Boleslav)



# SITUACE MOSTNÍHO OBJEKTU V KATASTRÁLNÍ MAPĚ, M 1:100

ZABOROVÝ ELABORÁT				
P.P.C.	K.Ú.	VLASTNÍK	DOČASNÝ ZABOR m²	TRVALÝ ZABOR m²
439/15	Veselá u Mnichova Hradiště	KEBURA s.r.o., L.A.V. SERVIS s.r.o.	58,2	0
439/6	Veselá u Mnichova Hradiště	UPRACO, s.r.o.	3,66	0
439/1	Veselá u Mnichova Hradiště	MH stavební, spol. s r.o.	2,29	0
917	Veselá u Mnichova Hradiště	Povolil Labe s.p.	230,28	161,67
166/2	Veselá u Mnichova Hradiště	Město Mnichovo Hradiště	41,93	13,54
439/2	Veselá u Mnichova Hradiště	MH stavební, spol. s r.o.	1,35	0,93
401/12	Veselá u Mnichova Hradiště	MH stavební, spol. s r.o.	65,31	22,52
CELKEM			412,32	186,41

**439/6**  
Způsob využití: ostatní komunikace  
Druh pozemku: ostatní plocha  
Vlastnické právo  
MH stavební, spol. s r.o., K Pískovně 221, Veselá, 29501  
Mnichovo Hradiště  
Nájem evidovaný žadatel zvláštní ochrany  
Parcela nemá evidované BPEJ  
Nájem evidovaná žadatel omezení  
Jiný zájem  
Změna výměr danou operátu

**439/1**  
Druh pozemku: trvalý travní porost  
Vlastnické právo  
MH stavební, spol. s r.o., K Pískovně 221, Veselá, 29501 Mnichovo Hradiště  
Způsob ochrany nemovitosti  
zemědělský půdní fond  
Souzem BPEJ  
BPEJ: Výměra  
35000 247  
Nájem evidovaná žadatel omezení  
Jiný zájem  
Změna evidované parcel

**439/15**  
Způsob využití: ostatní komunikace  
Druh pozemku: ostatní plocha  
Vlastnické právo  
KEBURA s.r.o., Ila Rameno 1028, 29501 Mnichovo Hradiště 14  
L.A.V. SERVIS s.r.o., K Pískovně 103, Veselá, 29501 Mnichovo Hradiště 14  
UPRACO, s.r.o., Vlna Nejedleho 918, 29501 Mnichovo Hradiště 12  
Nájem evidovaný žadatel zvláštní ochrany  
Parcela nemá evidované BPEJ  
Omezení vlastnického práva  
Víceleté břemeno (pode láný)  
Jiný zájem  
Změna výměr danou operátu

**917**  
Způsob využití: koryto vodního toku přirozené nebo upravené  
Druh pozemku: vodní plocha  
Vlastnické právo: Česká republika  
Právo hospodářství s majetkem státu  
Povolil Labe, s.p., Vlna Nejedleho 918, Státní Píchnost, 50003  
Hradec Králové  
Nájem evidovaný žadatel zvláštní ochrany  
Parcela nemá evidované BPEJ  
Omezení vlastnického práva  
Víceleté břemeno (pode láný)  
Víceleté břemeno zvláštní a povozovnické vodní  
Nájem evidovaný žadatel jiný zájem

**166/2**  
Způsob využití: ostatní komunikace  
Druh pozemku: ostatní plocha  
Vlastnické právo  
Město Mnichovo Hradiště, Masarykovy náměstí 1, 29501  
Mnichovo Hradiště  
Nájem evidovaný žadatel zvláštní ochrany  
Parcela nemá evidované BPEJ  
Omezení vlastnického práva  
Víceleté břemeno (pode láný)  
Víceleté břemeno zvláštní a povozovnické vodní  
Nájem evidovaný žadatel jiný zájem

**401/14**  
Druh pozemku: orná půda  
Vlastnické právo  
Šťavová Záhada, K Pískovně 217, Veselá, 29501 Mnichovo Hradiště  
Způsob ochrany nemovitosti  
zemědělský půdní fond  
Souzem BPEJ  
BPEJ: Výměra  
35000 876  
Omezení vlastnického práva  
Víceleté břemeno (pode láný)  
Zákazní právo smlouvy  
Nájem evidovaný žadatel jiný zájem

**439/2**  
Způsob využití: jiná plocha  
Druh pozemku: ostatní plocha  
Vlastnické právo  
MH stavební, spol. s r.o., K Pískovně 221, Veselá, 29501 Mnichovo Hradiště  
Nájem evidovaný žadatel zvláštní ochrany  
Parcela nemá evidované BPEJ  
Nájem evidovaná žadatel omezení  
Nájem evidovaný žadatel jiný zájem

SOUHLASNÉ UTVÁŘENÍ

**MH stavební, spol. s r. o.**  
K. Pískovně 221, Veselá  
295 01 Mnichovo Hradiště  
IČ: 47536021, DIČ: CZ47536021

INVESTOR:	
MĚSTO MNICHOVO HRADIŠTĚ MASARYKOVY NÁMĚSTÍ 1 295 21 MNICHOVO HRADIŠTĚ	

ODPOVĚDNÝ ZASTUPCE: ING. DAVID MAREČEK Ph.D.	VYPRACOVAL: RADIM OLIVA	HL. INŽENÝR PROJEKTU: ING. NADEŽDA HÁJKOVÁ	<b>KH Mosty</b> Projektování a statická kancelář, prohlídka mostů a investiční inženýrská činnost Kancelář: 430, Hrdinská 2986, 470 01 Česká Lipka tel.: +420 607692512, e-mail: kh-moty@kh-moty.cz
STAVEBNÍ ÚŘAD: MĚSTSKÝ ÚŘAD MNICHOVO HRADIŠTĚ			
EVIDENČNÍ ČÍSLO MOSTU: 2c - M1			
NÁZEV AKCE STAVEBNÍ ÚPRAVY MOSTU 2C-M1 V ULICI K PÍSKOVNĚ			
NÁZEV VÝKRESU SITUACE MOSTNÍHO OBJEKTU V KATASTRÁLNÍ MAPĚ			FORMAT: 4 x A4 DATUM: 03/2024 ÚČEL: DSP Č. ZAKÁZKY: 2024-9-PK Č. PARÉ: Č. VÝKRESU: <b>C.3</b>



**MH stavební, spol. s r. o.**  
K Pískovně 221, Veselá  
295 01 Mnichovo Hradiště  
IČ: 47536021, DIČ: CZ47536021

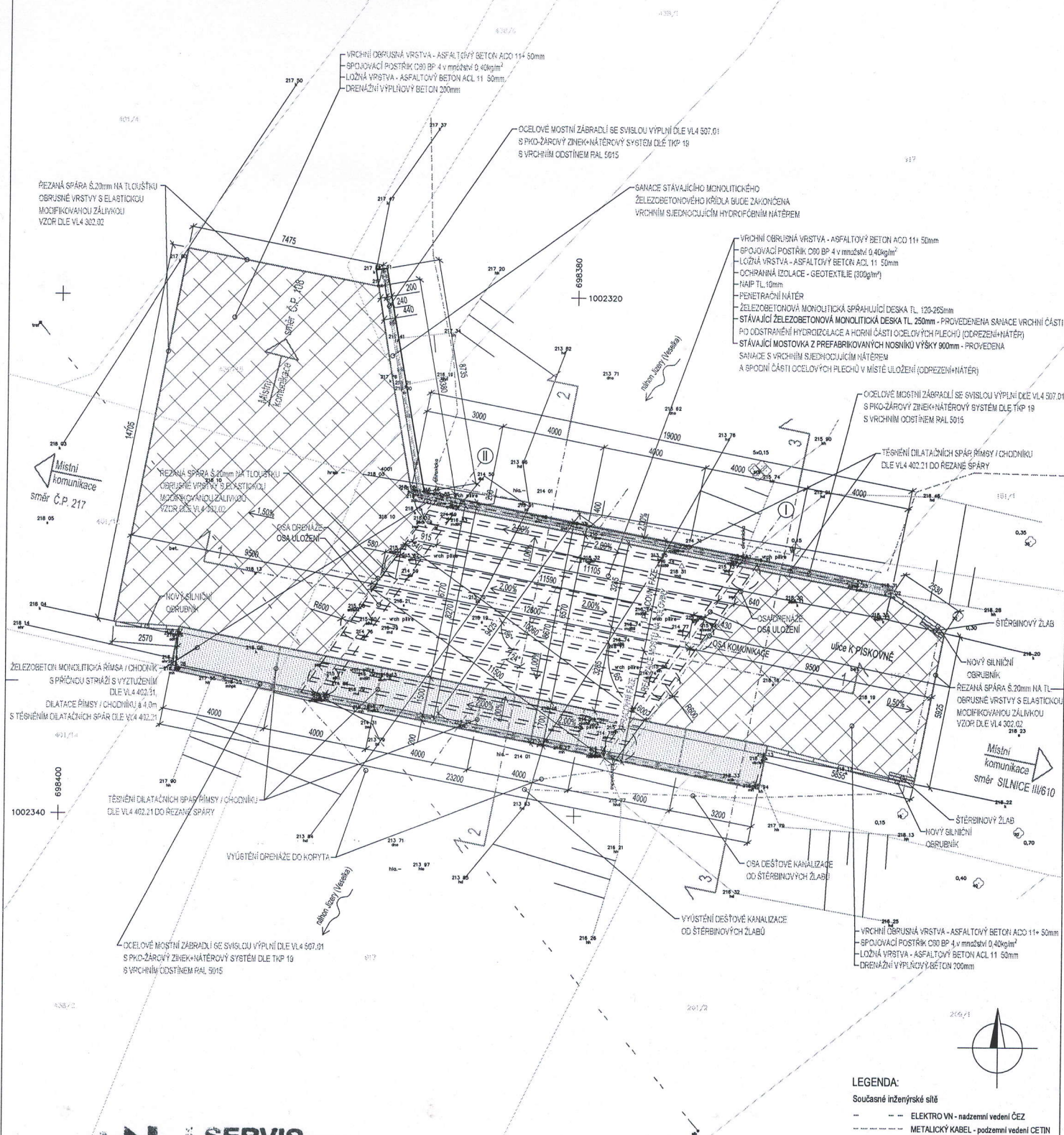
INVESTOR:  MĚSTO MNICHOVO  
HRADIŠTĚ  
MASARYKOVO NÁMĚSTÍ 1  
295 21 MNICHOVO HRADIŠTĚ



ODPOVĚDNÝ ZÁSTUPCE: VYPRACOVÁV: ING. DAVID MAREŠK P.H.D. RADIM OLIVA		HL. INŽENÝR PROJEKTU: ING. NADEŽDA HAJKOVÁ	<b>KH Mosty</b> Projektování a statická kancelář, prohládky mostů a investorské-inženýrské činnosti Kancelář č. 430, Hrozdčická 2585, 470 01 Česká Lípa tel.: +420 6027892512, e-mail: kh-mosty@kh-mosty.cz
STAVEBNÍ ÚŘAD : MĚSTSKÝ ÚŘAD MNICHOWO HRADŠTĚ EVIDENČNÍ ČÍSLO MOSTU : 2c - M1			
NÁZEV AKCE <b>STAVEBNÍ ÚPRAVY MOSTU 2C-M1</b> V ULICI K PÍSKOVNÉ			
NÁZEV VÝKRESU <b>SITUACE MOSTNÍHO OBJEKTU</b>		FORMÁT 4 x A4 DATUM 03/2024 ÚČEL DSP Č. ZAKÁZKY 2024-9PK Č. PARÉ Č. VÝKRESU	<b>C.2</b>



# SITUACE MOSTNÍHO OBJEKTU, M 1:100



**SERVIS s. r. o.**  
K Pískovně 103, Mn. Hradiště  
295 01 Tel.: 326 774 798  
IČ: 25121171, DIČ: CZ25121171  
GSM: 730 850 461, 603 445 584  
OR: Městský soud v Praze, spís. zn. C 51459



ODPOVĚDNÝ ZÁSTUPCE: ING. DAVID MAREČEK Ph.D.	VYPRACOVAL: RADIM OLIVA	HL. INŽENÝR PROJEKTU: ING. NADEŽDA HÁJKOVÁ	<b>KH Mosty</b> Projektování a statická kancelář, projektování mostů a investiční inženýrská činnost Kancelář č. 430, Hrděšská 2985, 470 01 Česká Lípa tel: +420 607892512, e-mail: kh-mosty@kh-mosty.cz
STAVEBNÍ ÚŘAD: MĚSTSKÝ ÚŘAD MNICHOVO HRADISTĚ			
EVIDENČNÍ ČÍSLO MOSTU: 2c - M1			
NÁZEV AKCE			
NÁZEV VÝKRESU			
STAVEBNÍ ÚPRAVY MOSTU 2C-M1 V ULICI K PÍSKOVNĚ			FORMÁT: 4x A4 DATUM: 03/2024 ÚČEL: DSP Č. ZAKÁZKY: 2024-9-PK Č. PARÉ: Č. VÝKRESU: C.2



**LIPRACO, s.r.o.**  
Víta Nejedlého 919  
295 01 Mnichovo Hradiště  
IČ: 25142216 DIČ: CZ 25142216  
-45-

22.1.2025

OPOVĚDNÝ ZASTUPCE: ING. DAVID MAREČEK P.D.	VYPRACOVAL: RADIM OLIVA	HL. INŽENÝR PROJEKTU: ING. NADEŽDA HÁJKOVÁ
STAVEBNÍ ÚŘAD : MĚSTSKÝ ÚŘAD MNICHOVO HRADIŠTĚ EVIDENČNÍ ČÍSLO MOSTU : 2c - M1 NÁZEV AKCE <b>STAVEBNÍ ÚPRAVY MOSTU 2C-M1</b> V ULICI K PÍSKOVNĚ		
NÁZEV VÝKRESU SITUACE MOSTNÍHO OBJEKTU		

Projekční a statická kancelář,  
prohlídky mostů a  
investorsko-inženýrská činnost  
Kancelář E. 430, Hrnčířská 2985, 470 01 Česká Lípa  
tel.: +420 607892512, e-mail: kch@mostylib.cz

FORMÁT	4 x A4
DATUM	03/2024
UČEL	DSP
Č. ZAKAZKY	2024-9-PK
Č. PARÉ	Č. VÝKRESU C.2

**VYJÁDŘENÍ O POLOZE SÍTĚ ELEKTRONICKÝCH KOMUNIKACÍ**  
**společnosti CETIN a.s.**  
**(„Vyjádření“)**

**A VŠEOBECNÉ PODMÍNKY OCHRANY SÍTĚ ELEKTRONICKÝCH KOMUNIKACÍ**  
**společnosti CETIN a.s.**  
**(„Všeobecné podmínky ochrany SEK“)**

toto Vyjádření a Všeobecné podmínky ochrany SEK je vydané dle ustanovení § 101 zákona č. 127/2005 Sb., o elektronických komunikacích a o změně některých souvisejících zákonů, v platném znění („**Zákon o elektronických komunikacích**“), a dle příslušných ustanovení zákona č. 283/2021 Sb., stavební zákon, ve znění pozdějších předpisů („**Stavební zákon**“), a dle příslušných ustanovení zákona č. 89/2012 Sb., občanského zákoníku, v platném znění („**Občanský zákoník**“)

**Číslo jednací: 347194/24**

**Číslo žádosti: 0124 868 762 („Žádost“)**

Název akce („ <b>Stavba</b> “)	Stavební úpravy mostu 2c-M1, Mnichovo hradiště	
Důvod vydání Vyjádření („ <b>Důvod vyjádření</b> “)	Informace o poloze sítě	
<b>Žadatel</b>	Pavel Kazda	
<b>Stavebník</b>	Město Mnichovo Hradiště, Masarykovo náměstí 1, Mnichovo Hradiště, 29501	
<b>Zájmové území</b>	Okres	Mladá Boleslav
	Obec	Mnichovo Hradiště
	Kat. území / č. parcely	Veselá u Mnichova Hradiště
<b>Platnost Vyjádření</b>	<b>6. 12. 2026 („Den konce platnosti Vyjádření“)</b>	

Žadatel Žádostí určil a vyznačil Zájmové území, jakož i určil Důvod Vyjádření.

Na základě určení a vyznačení Zájmového území Žadatelem a na základě určení Důvodu Vyjádření vydává společnost CETIN a.s. následující Vyjádření:

**Dojde ke střetu se sítí elektronických komunikací (dále jen „SEK“) společnosti CETIN a.s.**

- (I) Na Žadatelem určeném a vyznačeném Zájmovém území se vyskytuje SEK společnosti CETIN a.s.; a
- (II) Stavebník nebo jím pověřená třetí osoba je povinen řídit se Všeobecnými podmínkami ochrany SEK, které jsou nedílnou součástí Vyjádření; a
- (III) pro případ, že bude nezbytné přeložení SEK, zajistí vždy takové přeložení SEK její vlastník, společnost CETIN a.s. Stavebník, který vyvolal překládku SEK je dle ustanovení § 104 odst. 17 Zákona o elektronických komunikacích povinen uhradit společnosti CETIN a.s. veškeré náklady na nezbytné úpravy dotčeného úseku SEK, a to na úrovni stávajícího technického řešení; a
- (IV) pro účely přeložení SEK dle bodu (III) tohoto Vyjádření je Stavebník povinen uzavřít se společností CETIN a.s. Smlouvu o realizaci překládky SEK; a
- (V) **Stavebník a/nebo Žadatel není oprávněn užít toto Vyjádření k podání jakékoliv žádosti o vydání jakéhokoliv správního rozhodnutí či jiného rozhodnutí majícího obdobný charakter.**

Číslo jednací: 347194/24

Číslo žádosti: 0124 868 762

**Vyjádření je platné pouze pro Zájmové území určené a vyznačené Žadatelem, jakož i pro Důvod Vyjádření stanovený a určený Žadatelem v Žádosti.**

Vyjádření pozbývá platnosti i) dnem, kdy je Žadatelem a/nebo Stavebníkem použito k podání žádosti o vydání jakéhokoliv správního rozhodnutí či jiného rozhodnutí majícího obdobný charakter a/nebo dnem zahájení jakéhokoliv správního rozhodnutí či jiného rozhodnutí majícího obdobný charakter, ve kterém bylo Vyjádření použito, ii) uplynutím doby platnosti v tomto Vyjádření uvedeného, iii) změnou rozsahu Zájmového území či změnou Důvodu Vyjádření uvedeného v Žádosti a/nebo iv) porušením Všeobecných podmínek ochrany SEK, to vše v závislosti na tom, která ze skutečností rozhodná pro pozbytí platnosti Vyjádření nastane nejdříve.

Společnost CETIN a.s. vydáním tohoto Vyjádření poskytla Žadateli pro Žadatelem určené a vyznačené Zájmové území veškeré informace o SEK dostupné společnosti CETIN a.s. ke dni podání Žádosti.

Ze strany společnosti CETIN a.s. může v některých případech docházet ke zpracování Vašich osobních údajů. Ke zpracování Vašich osobních údajů dochází vždy v souladu s platnými právními předpisy. Konkrétní zásady a podmínky zpracování osobních údajů společností CETIN a.s. jsou dostupné na stránce <https://www.cetin.cz/zasady-ochrany-osobnich-udaju>.

V případě dotazů k Vyjádření kontaktujte prosím asistenční linku 800 630 630.

**Přílohami Vyjádření jsou:**

- *Všeobecné podmínky ochrany SEK*
- *Informace k vytýčení SEK ve vlastnictví společnosti CETIN a.s.*
- *Situační výkres (obsahuje Zájmové území určené a vyznačené Žadatelem a výřezy účelové mapy SEK)*

Vyjádření vydala společnost **CETIN a.s.** dne: 6. 12. 2024.



CETIN a.s.  
Českomoravská 2510/19, Libeň  
190 00 Praha 9  
DIČ: CZ04084063

102



**VŠEOBECNÉ PODMÍNKY OCHRANY SÍTĚ ELEKTRONICKÝCH KOMUNIKACÍ společnosti CETIN a.s.****1. PLATNOST VŠEOBECNÝCH PODMÍNEK**

- i) Tyto Všeobecné podmínky ochrany sítě elektronických komunikací (dále jen „VPOSEK“) tvoří součást Vyjádření (jak je tento pojem definován níže v článku 2 VPOSEK).
- ii) V případě rozporu mezi Vyjádřením a těmito VPOSEK mají přednost ustanovení Vyjádření, pokud není těmito VPOSEK stanoveno jinak.

**2. DEFINICE**

Níže uvedené termíny, jsou-li použity v těchto VPOSEK a uvozeny velkým písmenem, mají následující význam:

„**CETIN**“ znamená CETIN a.s. se sídlem Českomoravská 2510/19, Libeň, 190 00 Praha 9, IČO: 04084063, zapsaná v obchodním rejstříku vedeném Městským soudem v Praze pod spz. B 20623;

„**Den**“ je kalendářní den;

„**Kabelovod**“ podzemní zařízení sestávající se z tělesa Kabelovodu a kabelových komor, sloužící k zatahování kabelů a ochranných trubek;

„**Občanský zákoník**“ znamená zákon č. 89/2012 Sb., občanský zákoník, ve znění pozdějších předpisů;

„**POS**“ je zaměstnanec společnosti CETIN, pověřený ochranou sítě, Tomáš Kavka, tel.: 602 230 592, e-mail: tomas.kavka@cetin.cz;

„**Pracovní den**“ znamená Den, který není v České republice dnem pracovního klidu nebo státem uznaným svátkem;

„**Příslušné požadavky**“ znamená jakýkoli a každý příslušný právní předpis, vč. technických norem, nebo normativní právní akt veřejné správy či samosprávy, nebo jakékoli rozhodnutí, povolení, souhlas nebo licenci, včetně podmínek, které s ním souvisí;

„**Překládka**“ je stavba spočívající ve změně trasy vedení SEK ve vlastnictví CETIN nebo přemístění zařízení SEK ve vlastnictví CETIN; Stavebník, který Překládku vyvolal, je dle ustanovení § 104 odst. 17 Zákona o elektronických komunikacích povinen uhradit společnosti CETIN veškeré náklady na nezbytné úpravy dotčeného úseku SEK, a to na úrovni stávajícího technického řešení;

„**SEK**“ je síť elektronických komunikací ve vlastnictví CETIN;

„**Stavba**“ je stavba a/nebo činnosti ve vztahu, k níž bylo vydáno Vyjádření, a je prováděna Stavebníkem a/nebo Žadatelem v souladu s Příslušnými požadavky, povolená příslušným správním rozhodnutím vydaným dle Stavebního zákona;

„**Stavebník**“ je osoba takto označená ve Vyjádření;

„**Stavební zákon**“ je zákon č. 283/2021 Sb., stavební zákon, ve znění pozdějších předpisů;

„**Vyjádření**“ je vyjádření o poloze sítě elektronických komunikací vydané společností CETIN dne 6. 12. 2024 pod č.j. 347194/24;

„**Zájmové území**“ je území označené Žadatelem a/nebo Stavebníkem v Žádosti;

„**Situační výkres**“ je výkres, který je přílohou Vyjádření a obsahuje Zájmové území určené a vyznačené Žadatelem v Žádosti a výřezy účelové mapy SEK;

„**Zákon o elektronických komunikacích**“ je zákon č. 127/2005 Sb., o elektronických komunikacích a o změně některých souvisejících zákonů, ve znění pozdějších předpisů;

„**Žadatel**“ je osoba takto označená ve Vyjádření.

„**Žádost**“ je žádost, kterou Žadatel a/nebo Stavebník požádal CETIN o vydání Vyjádření.

**3. PLATNOST A ÚČINNOST VPOSEK**

Tyto VPOSEK jsou platné a účinné dnem odeslání Vyjádření na i) adresu elektronické pošty Stavebníka a/nebo Žadatele uvedenou v Žádosti nebo ii) adresu pro doručení prostřednictvím poštovní přepravy uvedenou Stavebníkem a/nebo Žadatelem v Žádosti.

**4. OBECNÁ PRÁVA A POVINNOSTI STAVEBNÍKA A/NEBO ŽADATELE**

- i) Stavebník, Žadatel je výslovně srozuměn s tím, že SEK je veřejně prospěšným zařízením, byla zřízena ve veřejném zájmu a je chráněna Příslušnými požadavky.
- ii) SEK je chráněna ochranným pásmem, jehož rozsah je stanoven (a) ustanovením § 102 Zákona o elektronických komunikacích a/nebo (b) právními předpisy účinnými před Zákonem o elektronických komunikacích, není-li Příslušnými požadavky stanoveno jinak.
- iii) Stavebník, Žadatel nebo jím pověřená třetí osoba, je povinen při provádění Stavby nebo jiných prací, při odstraňování havárií a projektování staveb, řídit se Příslušnými požadavky, správnou praxí v oboru stavebnictví a technologickými postupy a je povinen učinit veškerá nezbytná opatření vyžadovaná Příslušnými požadavky k ochraně SEK před poškozením. Povinnosti dle tohoto odstavce má Stavebník rovněž ve vztahu k SEK, které se nachází mimo Zájmové území.
- iv) Při zjištění jakéhokoliv rozporu mezi údaji v Situačním výkresu, který je přílohou Vyjádření a skutečným stavem, je Stavebník a/nebo Žadatel povinen bez zbytečného odkladu, nejpozději Den následující po zjištění takové skutečnosti, zjištěný rozpor oznámit POS.
- v) Stavebník, Žadatel nebo jím pověřená třetí osoba, je povinen každé poškození či krádež SEK bezodkladně, nejpozději Den následující po zjištění takové skutečnosti, oznámit takovou skutečnost dohledovému centru společnosti CETIN na telefonní číslo +420 238 464 190.
- vi) Bude-li Stavebník, Žadatel nebo jím pověřená třetí osoba na společnosti CETIN požadovat, aby se jako účastník správního řízení, pro jehož účely bylo toto Vyjádření vydáno, vzdala práva na odvolání proti rozhodnutí vydanému ve správním řízení, je oprávněn kontaktovat POS.

**5. POVINNOSTI STAVEBNÍKA PŘI PŘÍPRAVĚ STAVBY**

- i) Při projektování Stavby je Stavebník povinen zajistit, aby projektová dokumentace Stavby (i) zohledňovala veškeré požadavky na ochranu SEK vyplývající z Příslušných požadavků, zejména ze Zákona o elektronických komunikacích a Stavebního zákona, (ii) respektovala správnou praxi v oboru stavebnictví a technologické postupy a (iii) umožňovala, aby i po provedení a umístění Stavby dle takové projektové dokumentace byla společnost CETIN, jako vlastník SEK schopna bez jakýchkoli omezení a překážek provozovat SEK, provádět údržbu a opravy SEK.
- ii) Nebude-li možné projektovou dokumentaci zajistit některý, byť i jeden z požadavků dle předchozího odstavce (i) a/nebo umístění Stavby by mohlo způsobit, že nebude naplněn některý, byť i jeden z požadavků dle předchozího odstavce (i), vyvolá Stavebník Překládku.
- iii) Při projektování Stavby, která se nachází nebo je u ní zamýšleno, že se bude nacházet v ochranném pásmu radiových tras společnosti CETIN a překračuje výšku 15 m nad zemským povrchem, a to včetně dočasných objektů zařízení staveniště (jeřáby, konstrukce, atd.) je Stavebník povinen písemně kontaktovat POS za účelem získání konkrétního stanoviska a podmínek k ochraně radiových tras společnosti CETIN a pro určení, zda Stavba vyvolá Překládku. Ochranné pásmo radiových tras v šíři 50m je zakresleno do situačního výkresu, který je součástí tohoto Vyjádření.

**VŠEOBECNÉ PODMÍNKY OCHRANY SÍTĚ ELEKTRONICKÝCH KOMUNIKACÍ společnosti CETIN a.s.**

Číslo jednací: 347194/24

Číslo žádosti: 0124 868 762

- (iv) Pokud se v Zájmovém území nachází podzemní silové vedení (NN) ve vlastnictví společnosti CETIN, je Stavebník povinen ve vztahu k projektové dokumentaci zajistit totéž, co je uvedeno pod písm (i) tohoto článku 5, přičemž platí, že Stavebník vyvolá Překládku v případech uvedených pod písm (ii) tohoto článku 5.
- (v) Stavebník je povinen při projektování Stavby, která je stavbou (a) zařízení silových elektrických sítí (VN, VVN a ZVVN) a/nebo (b) trakčních vedení, provést výpočet či posouzení rušivých vlivů na SEK, zpracovat ochranná opatření, to vše dle a v souladu s Příslušnými požadavky. Stavebník je povinen nejpozději třicet (30) Dnů před podáním žádosti o vydání příslušného správního rozhodnutí k umístění Stavby dle Stavebního zákona předat POS výpočet či posouzení rušivých vlivů na SEK a zpracovaná ochranná opatření.
- (vi) Je-li Stavba v souběhu s Kabelovodem, nebo Kabelovod kříží, je Stavebník povinen nejpozději ke Dni, ke kterému započne se zpracováním projektové dokumentace ke Stavbě, oznámit POS a zpracovat s POS (a) veškeré případy, kdy trajektorie podvrtná a protlaků budou vedeny ve vzdálenosti menší, než je 1,5 m od Kabelovodu a (b) jakékoliv výkopové práce, které budou nebo by mohly být vedeny v úrovni či pod úrovní Kabelovodu nebo kabelové komory.
- (vii) Je-li Stavba umístěna nebo má být umístěna v blízkosti Kabelovodu, ve vzdálenosti menší, než jsou 2 m nebo kříží-li Stavba Kabelovod ve vzdálenosti menší, než je 0,5 m nad nebo kdekoliv pod Kabelovodem, je Stavebník povinen předložit POS k posouzení zakreslení Stavby v příčných řezech, přičemž do příčného řezu je Stavebník rovněž povinen zakreslit profil kabelové komory.

## 6. POVINNOSTI STAVEBNÍKA PŘI PROVÁDĚNÍ STAVBY

- (i) Stavebník je před započítím jakýchkoliv zemních prací ve vztahu ke Stavbě povinen vytýčit trasu SEK na terénu dle Příslušných požadavků a dle Stavebního zákona. S vytýčenou trasou SEK je Stavebník povinen seznámit všechny osoby, které budou anebo by mohly zemní práce ve vztahu ke Stavbě provádět. V případě porušení této povinnosti bude Stavebník odpovědný společnosti CETIN za náklady a škody, které porušení této povinnosti společnosti CETIN vzniknou a je povinen je společnosti CETIN uhradit.
- (ii) Pět (5) Pracovních dní před započítím jakýchkoliv prací ve vztahu ke Stavbě je Stavebník povinen oznámit společnosti CETIN, že zahájí práce či činnosti ve vztahu ke Stavbě. Písemné oznámení dle předchozí věty zašle Stavebník na adresu elektronické pošty POS a bude obsahovat minimálně číslo jednací Vyjádření a kontaktní údaje Stavebníka.
- (iii) Stavebník je povinen zabezpečit a zajistit SEK proti mechanickému poškození, a to zpravidla dočasným umístěním silničních betonových panelů nad kabelovou trasou SEK. Do doby, než je zajištěna a zabezpečena ochrana SEK proti mechanickému poškození, není Stavebník oprávněn přejíždět vozidly nebo stavební mechanizací kabelovou trasu SEK. Při přepravě vysokých nákladů nebo při projíždění stroji, vozidly či mechanizací pod nadzemním vedením SEK je Stavebník povinen prověřit, zda výška nadzemního vedení SEK je dostatečná a umožňuje spolehlivý a bezpečný způsob přepravy nákladu či průjezdu strojů, vozidel či mechanizace.
- (iv) Při provádění zemních prací v blízkosti SEK je Stavebník povinen postupovat tak, aby nedošlo ke změně hloubky uložení nebo prostorového uspořádání SEK. V místech, kde SEK vystupuje ze země do budovy, rozváděče, na sloup apod. je Stavebník povinen vykonávat zemní práce se zvýšenou mírou opatrnosti, výkopové práce v blízkosti sloupů nadzemního vedení SEK je Stavebník povinen provádět v takové vzdálenosti od sloupu nadzemního vedení SEK,

kteřá je dostatečná k tomu, aby nedošlo nebo nemohlo dojít k narušení stability sloupu nadzemního vedení SEK. Stavebník je povinen zajistit, aby jakoukoliv jeho činností nedošlo bez souhlasu a vědomí společnosti CETIN (a) ke změně nivelety terénu, a/nebo (b) k výsadbě trvalých porostů, a/nebo (c) ke změně rozsahu a změně konstrukce zpevněných ploch. Pokud došlo k odkrytí SEK, je Stavebník povinen SEK po celou dobu odkrytí náležitě zabezpečit proti prověšení, poškození a odcizení.

- (v) Zjistí-li Stavebník kdykoliv během provádění prací ve vztahu ke Stavbě jakýkoliv rozpor mezi údaji v projektové dokumentaci a skutečností, je povinen bezodkladně přerušit práce a oznámit zjištěný rozpor na adresu elektronické pošty POS. Stavebník není oprávněn pokračovat v pracích ve vztahu ke Stavbě do doby, než získá písemný souhlas POS s pokračováním prací.
- (vi) Stavebník není bez předchozího písemného souhlasu společnosti CETIN oprávněn manipulovat s kryty kabelových komor, jakkoliv zakrývat vstupy do kabelových komor, a to ani dočasně, vstupovat do kabelových komor, jakkoliv manipulovat s případně odkrytými prvky SEK či s jakýmkoliv jiným zařízením se SEK souvisejícím. Rovněž bez předchozího písemného souhlasu společnosti CETIN není Stavebník oprávněn umístit nad trasou Kabelovodu jakoukoliv jinou síť technické infrastruktury v podélném směru.
- (vii) Byla-li v souladu s Vyjádřením a těmito VPOSEK odkryta SEK je Stavebník povinen tři (3) Pracovní dny před zakrytím SEK písemně oznámit POS zakrytí SEK a vyzvat ho ke kontrole před zakrytím. Oznámení Stavebníka dle předchozí věty musí obsahovat minimálně předpokládaný Den zakrytí, číslo jednací Vyjádření a kontaktní údaje Stavebníka. Stavebník není oprávněn provést zakrytí do doby, než získá písemný souhlas POS se zakrytím.

## 7. ROZHODNÉ PRÁVO

Vyjádření a VPOSEK se řídí českým právem, zejména Občanským zákoníkem, Zákonem o elektronických komunikacích a Stavebním zákonem. Veškeré spory z Vyjádření či VPOSEK vyplývající budou s konečnou platností řešeny u příslušného soudu České republiky.

## 8. PÍSEMNÝ STYK

Písemným stykem či pojmem „písemně“ se pro účely Vyjádření a VPOSEK rozumí předání zpráv jedním z těchto způsobů:

- v listinné podobě;
- e-mailovou zprávou se zaručeným elektronickým podpisem dle zák. č. 227/2000 Sb., o elektronickém podpisu a o změně některých dalších zákonů (zákon o elektronickém podpisu), ve znění pozdějších předpisů;

## 9. ZÁVĚREČNÁ USTANOVENÍ

- (i) Stavebník, Žadatel nebo jím pověřená třetí osoba je počínaje Dnem převzetí Vyjádření povinen užít informace a data uvedená ve Vyjádření pouze a výhradně k účelu, pro který mu byla tato poskytnuta. Stavebník, Žadatel nebo jím pověřená třetí osoba není oprávněn informace a data rozmnožovat, rozšiřovat, pronajímat, půjčovat či jinak umožnit jejich užívání třetí osobou bez předchozího písemného souhlasu společnosti CETIN.
- (ii) Pro případ porušení kterékoliv z povinností Stavebníka, Žadatele nebo jím pověřené třetí osoby, založené Vyjádřením /nebo těmito VPOSEK je Stavebník, Žadatel či jím pověřená třetí osoba odpovědný za veškeré náklady a škody, které společnosti CETIN vzniknou porušením povinností Stavebníka, Žadatele nebo jím pověřené třetí osoby.

Číslo jednací: 347194/24

Číslo žádosti: 0124 868 762

## Informace k vytyčení *SEK*

V případě požadavku na vytyčení *PVSEK* společnosti *CETIN a.s.* se, prosím, obračejte na společnosti uvedené níže.

### **CETIN a.s. - středisko Praha a Stř.Čechy**

se sídlem: Českomoravská 2510/19, Libeň, 190 00 Praha 9  
IČ: 04084063 DIČ: CZ04084063  
kontakt: tel: 238461858 obslužná doba po-pa 8 - 14 hod

### **TEMO-TELEKOMUNIKACE, a.s. - výhradní dodavatel společnosti CETIN a.s.**

se sídlem: U Záběhlického zámku 233/15, 106 00 Praha 10  
IČ: 25740253 DIČ: CZ25740253  
kontakt: Michal Nun, mobil: 601 378 578, vytyceni@temo.cz

### **ARITMET s.r.o.**

se sídlem: Gutova 2134/26, 100 00 Praha 10  
IČ: 27951529 DIČ: CZ27951529  
kontakt: Mikuláš Závorka, mobil: 606213599, e-mail: mikulas.zavorka@aritmet.cz

### **FEM - Miloš Fejfar**

se sídlem: Lužany 209, 507 06 Lužany  
IČ: 01735977 DIČ:  
kontakt: Miloš Fejfar, mobil: 602483031, e-mail: fejfarmilos@seznam.cz

### **FORTEl s.r.o.**

se sídlem: Nušlova 2286, 158 00 Praha 5  
IČ: 62909380 DIČ: CZ62909380  
kontakt: Petr Lásk, mobil: 602308933, e-mail: fortel@fortel.cz

### **Chadima Zdeněk**

se sídlem: Máchova 257, 539 73 Skuteč  
IČ: 01222163 DIČ:  
kontakt: Zdeněk Chadima, tel: 731115933, e-mail: z.chadima@tiscali.cz

### **Ing. Václav Hlavatý**

se sídlem: V Lukách 2162, 269 01 Rakovník  
IČ: 44255501 DIČ:  
kontakt: Ing. Václav Hlavatý, mobil: 606632506, e-mail: dobrahlava@seznam.cz

### **Milouš Koloušek**

se sídlem: Novovysočanská 827/36, 190 00 Praha - Vysočany  
IČ: 76397238 DIČ:  
kontakt: Milouš Koloušek, mobil: 605297296, e-mail: mkolousek@ixcon.cz

### **Miroslav Kraušner**

se sídlem: Jaselská 1159, 295 01 Mnichovo Hradiště  
IČ: 64721051 DIČ: CZ64721051  
kontakt: Miroslav Kraušner, mobil: 602350825, e-mail: spojdrat@seznam.cz

Číslo jednací: 347194/24

Číslo žádosti: 0124 868 762

**NEWTELELINE spol. s r.o.**

se sídlem: Praha 6, Bělohorská 185/163 169 00  
IČ: 48108421 DIČ: CZ48108421  
kontakt: Michal Schonauer, mobil: 608333920, e-mail: michal.schonauer@ntl.cz

**SITEL, spol. s r.o.**

se sídlem: Baarova 957/15, 140 00 Praha 4  
IČ: 44797320 DIČ: CZ 44797320  
kontakt: Zdeněk Halamka, mobil: 602 234 287, e-mail: zhalamka@sitel.cz,  
Stanislav Rada, mobil: 606 744 788, e-mail: sr@sitel.cz

**SPOJMONT s.r.o.**

se sídlem: Žitavského 556, 156 00 Praha 5  
IČ: 61501387 DIČ: CZ61501387  
kontakt: Miloslav Možný, mobil: 777794853, e-mail: info@spojmont.cz  
Jan Adámek, mobil: 777226627, e-mail: info@spojmont.cz

**SUPTel a.s.**

se sídlem: Hřbitovní 1322/15, 312 16 Plzeň  
IČ: 25229397 DIČ: CZ25229397  
kontakt: Bohumír Fulín, mobil: 724635314, e-mail: fulin@suptel.cz  
Jiří Kalfírt, mobil: 724635351, e-mail: kalfirt@suptel.cz  
Vlastimil Koudelka, mobil: 725277777, e-mail: koudelka@suptel.cz

**Štěpán Klemens**

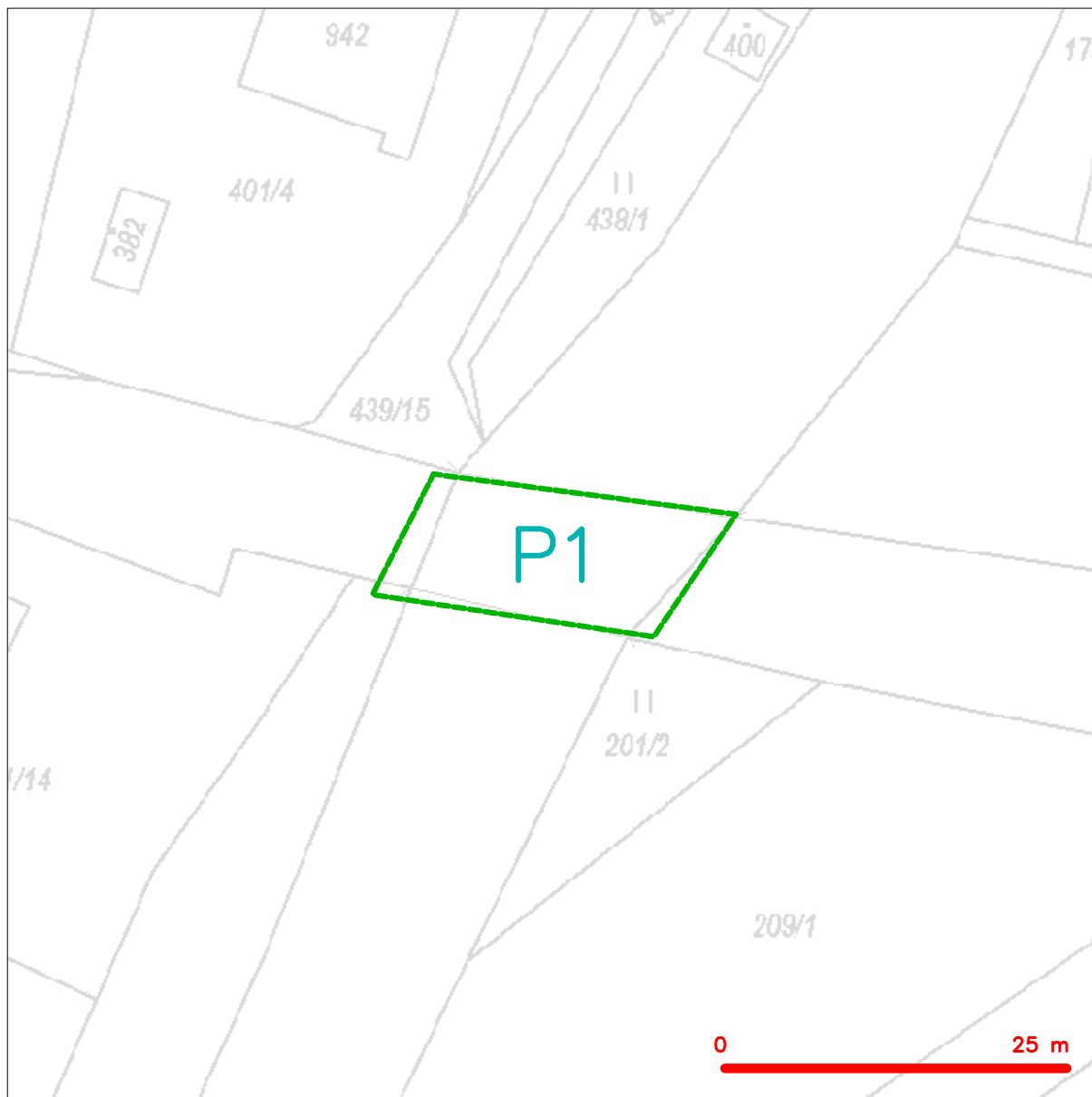
se sídlem: Prorektorská 671/4, 108 00 Praha 10  
IČ: 76547710 DIČ:  
kontakt: Štěpán Klemens, mobil: 728445254, email: stepan.klemens@gmail.com

**Vegacom, a.s.**

se sídlem: Novodvorská 1010/14, 142 01 Praha 4  
IČ: 25788680 DIČ: CZ25788680  
kontakt: Milan Novotný, mobil: 724 437 713, e-mail: novotnym@vegacom.cz



## SITUAČNÍ VÝKRES - ZÁJMOVÉ ÚZEMÍ



### LEGENDA

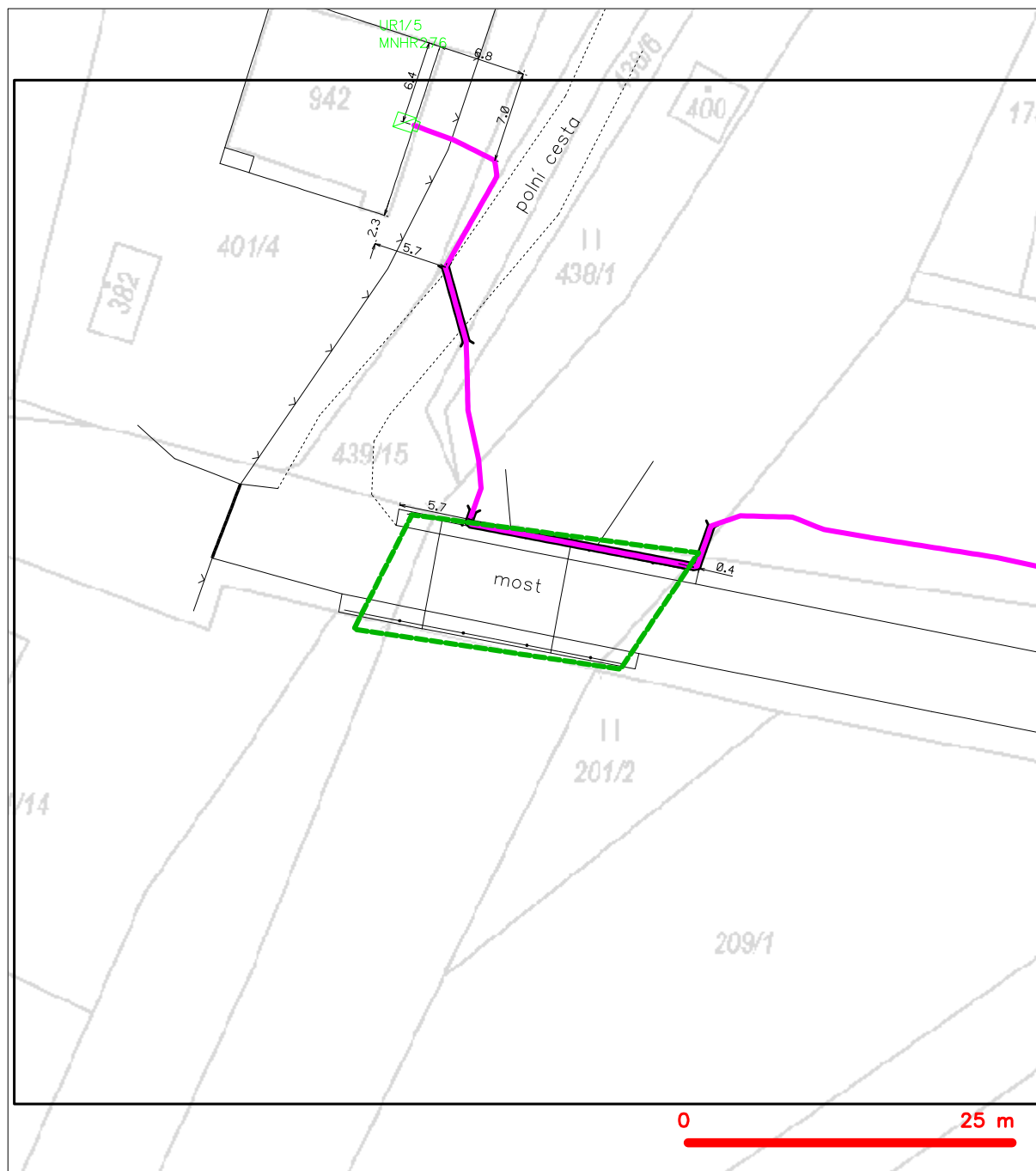
----- hranice zájmového území k vyjádření

*Kauf*

CETIN a.s.  
Českomoravská 2510/19, Libeň  
190 00 Praha 9  
DIČ: CZ04084063

102

## SITUAČNÍ VÝKRES - POLYGON 1



### LEGENDA

- |  |  |  |  |
|--|--|--|--|
|  | hranice zájmového území k vyjádření  |  | nezaměřený průběh optického kabelu, HDPE trubky nebo souběh optického a metalického kabelu |
|  | NN přípojka, území s NN přípojkou CETIN  |  | radiové sítě, ochranné pásmo radiové sítě  |
|  | zaměřený průběh metalického kabelu   |  | nadzemní sítě  |
|  | zaměřený průběh optického kabelu, HDPE trubky nebo souběh optického a metalického kabelu |  | nepřevozované sítě   |
|  | nezaměřený průběh metalického kabelu   |  | podzemní sítě cizí   |
|  | nadzemní sítě cizí   |  | sítě s NN  |
|  |  |  |  |
|  |  |  | kollektor, kabelovod   |

Pavel Kazda  
Jiřího z Poděbrad 577/16  
470 01 Česká Lípa

Číslo jednací 2202425501

Datum 6.12.2024

Vyřizuje Alena Poláčková

telefon +420 724 984 151

e-mail Alena.Polachova@cdt.cz

Věc:

**Vyjádření k existenci sítí elektronických komunikací - Informace o poloze**

Název stavby: **Stavební úpravy mostu 2c-M1**

V zájmovém území určeném a vyznačeném žadatelem **se nenachází** prostředky sítí elektronických komunikací **v majetku ČD - Telematiky a.s.** nebo **v majetku jiných vlastníků**, kteří pověřili správou svých sítí elektronických komunikací ČD - Telematiku a.s. a zájmové území nezasahuje do ochranného pásma těchto sítí dle §102 zák. č.127/2005 Sb., o elektronických komunikacích.

**Vyjádření k prostředkům sítí elektronických komunikací Správy železnic s.o. ve správě ČD - Telematiky a.s. vám bude vyhotoveno samostatně.**

**Vyjádření pozbývá platnosti dne 6.12.2026**

Počet příloh: 1

ČD - Telematika a.s.  
Pernerova 2819/2a  
130 00 Praha 3

Žádost je možné podávat elektronicky na [vyjadreni.cdt.cz](http://vyjadreni.cdt.cz) nebo e-mailem na [helpdesk@cdt.cz](mailto:helpdesk@cdt.cz).





NAŠE ZNAČKA  
0102254134VYŘÍZENO DNE  
06.12.2024

**Sdělení o existenci energetického zařízení, telekomunikačního zařízení nebo zařízení technické infrastruktury v majetku společnosti ČEZ Distribuce, a. s., pro akci:**

**Stavební úpravy mostu 2c-M1, Mnichovo Hradiště**

Vážený zákazníku,

Na základě Vaší žádosti 0102254134 ze dne 06.12.2024 Vám zasíláme sdělení o existenci energetického zařízení, telekomunikačního zařízení nebo zařízení technické infrastruktury v majetku společnosti ČEZ Distribuce, a. s., ve Vámi vymezeném zájmovém území.

Dovolujeme si Vás upozornit, že **sdělení nenahrazuje** vyjádření provozovatele distribuční soustavy k projektové dokumentaci pro řízení pro povolení stavby, k připojení nového odběru, zdroje elektrické energie nebo k navýšení rezervovaného příkonu a výkonu a s výjimkou havárií ani souhlas s činností v ochranném pásmu.

**Toto sdělení je platné do 06.06.2025** a je jedním z podkladů pro zpracování projektové dokumentace, pokud je taková dokumentace zpracovávána.

V majetku ČEZ Distribuce, a. s., se na Vámi uvedeném zájmovém území nachází nebo ochranným pásmem zasahuje energetické zařízení typu:

	síť NN	síť VN	síť VVN
Podzemní síť			
Nadzemní síť		střet	

Stanice	
---------	--

V majetku ČEZ Distribuce, a. s., se na Vámi uvedeném zájmovém území nachází nebo ochranným pásmem zasahuje telekomunikační zařízení typu:

	telekomunikační zařízení
Podzemní síť	
Nadzemní síť	

Zařízení technické infrastruktury zahrnuje zejména vodovodní, kanalizační a plynové přípojky pro objekty ČEZ Distribuce a. s., a dále pak další podzemní a nadzemní zařízení sloužící pro provoz distribuční sítě. V majetku ČEZ Distribuce, a. s., se na Vámi uvedeném zájmovém území nachází nebo ochranným pásmem zasahuje zařízení technické infrastruktury:

	zařízení technické infrastruktury
Nadzemní nebo podzemní	

Energetické zařízení (mimo nadzemních sítí NN), telekomunikační zařízení a zařízení technické infrastruktury je chráněno ochranným pásmem podle § 46 zákona č. 458/2000 Sb., o podmínkách podnikání a o výkonu státní správy v energetických odvětvích a o změně některých zákonů (energetický zákon), ve znění pozdějších předpisů. Přibližný průběh tras energetických zařízení, telekomunikačního zařízení (v trase kabelového vedení může být uloženo několik kabelů energetických i komunikačních) a tras zařízení technické infrastruktury zasíláme v příloze tohoto dopisu.



V případě existence **podzemních** energetických zařízení, telekomunikačních zařízení nebo zařízení technické infrastruktury je povinností stavebníka alespoň 14 dní před započatím zemních prací požádat přes Distribuční portál na [www.cezdistribuce.cz/dip](http://www.cezdistribuce.cz/dip) nebo online formulář na [www.cezdistribuce.cz/vytyceni-zarizeni](http://www.cezdistribuce.cz/vytyceni-zarizeni) o tzv.

**vytyčení trasy podzemního zařízení**, telekomunikačního zařízení nebo zařízení technické infrastruktury. O vytyčení lze požádat pouze na základě vydaného sdělení o existenci energetického zařízení, telekomunikačního zařízení nebo zařízení technické infrastruktury, a to (mimo havárií) nejpozději 30 dní před koncem jeho platnosti.

Dojde-li k obnažení podzemního vedení nebo k poškození energetického zařízení, telekomunikačního zařízení nebo zařízení související s telekomunikačním zařízením nebo zařízení technické infrastruktury ve vlastnictví ČEZ Distribuce, a. s., nahlase nám prosím tuto skutečnost bezodkladně jako poruchu na bezplatnou linku 800 850 860.

Pokud uvažovaná **akce nebo činnost zasáhne do ochranného pásma** nadzemních vedení, trafostanic nebo telekomunikačních vedení, popř. bude po vytyčení zjištěno, že zasahuje do ochranného pásma podzemních energetických zařízení nebo telekomunikačního zařízení, je nutné požádat společnost ČEZ Distribuce, a. s., o souhlas s činností v ochranném pásmu. Jestliže uvažovaná akce vyvolá potřebu dílčí změny trasy vedení nebo přemístění některých prvků energetického zařízení nebo telekomunikačního zařízení včetně souvisejícího zařízení, je nutné včas společnost ČEZ Distribuce, a. s., požádat o přeložku zařízení podle § 47 energetického zákona.

Zároveň Vás upozorňujeme, že v zájmovém území se může nacházet taktéž energetické zařízení, telekomunikační zařízení nebo zařízení technické infrastruktury, které není v majetku společnosti ČEZ Distribuce, a. s.

V souvislosti s výše uvedeným si Vás dovoluujeme upozornit, že uvedené sdělení včetně jeho příloh obsahuje skutečnosti tvořící obchodní tajemství společnosti ČEZ Distribuce, a. s. Poskytnuté informace jsou dále také důvěrnými informacemi a obchodně citlivými informacemi společnosti ČEZ Distribuce, a. s. Z výše uvedených důvodů si Vás proto společnost ČEZ Distribuce, a. s., dovoluje upozornit, že s poskytnutými informacemi je potřeba nakládat dle platných právních předpisů, v opačném případě se vystavujete postihu ve smyslu platné právní úpravy. V této souvislosti si Vás dále dovoluujeme upozornit, že požadované informace nesmí být předány, sděleny, využity, zpřístupněny, či jiným způsobem postoupeny na jakoukoli třetí osobu bez předchozího prokazatelného souhlasu společnosti ČEZ Distribuce, a. s. Informace o existenci energetického zařízení, telekomunikačního zařízení a zařízení technické infrastruktury mohou být využity pouze pro účel, pro který byly vyžádány.

S pozdravem

**ČEZ Distribuce, a. s.**

Děčín, Děčín IV-Podmokly  
Teplická 874/8  
PSČ 405 02  
IČ: 24729035

#### Přílohy

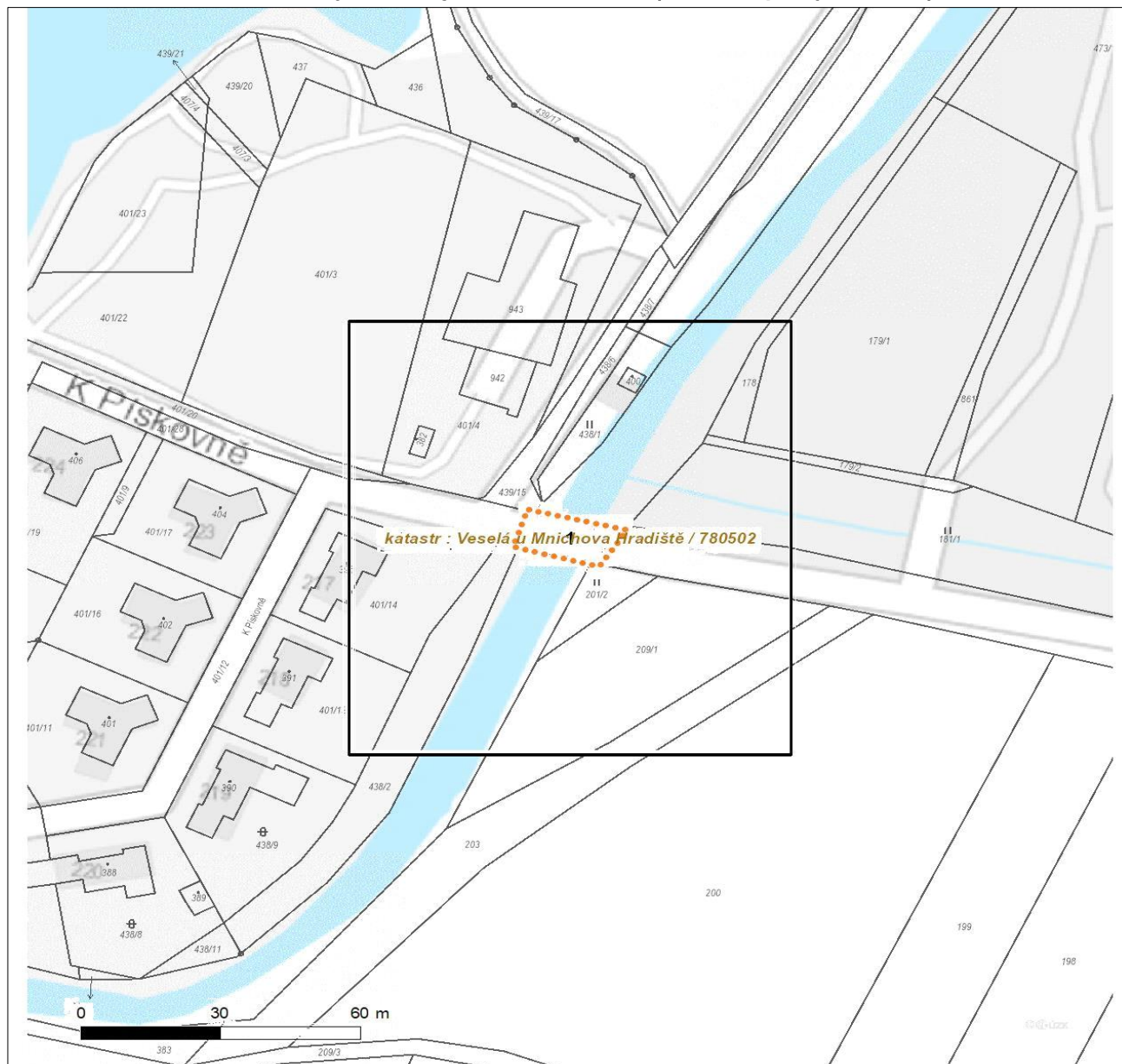
1. Situační výkres zájmového území
2. Podmínky pro provádění činností v ochranných pásmech energetických zařízení



Platí pouze se sdělením číslo 0102254134.

Zakreslené polohy zařízení v příloze jsou pouze informativní.

## Situační výkres zájmového území (klad mapových listů)



Není-li zobrazena katastrální mapa, zadejte žádost znovu. Katastrální mapa je generována prostřednictvím externí WMS služby, jejíž provoz nezajišťuje společnost ČEZ Distribuce, a. s.

LEGENDA

Podzemní vedení NN do 1 kV

Nadzemní vedení NN do 1 kV

Podzemní vedení VN do 35 kV

Nadzemní vedení VN do 35 kV

Podzemní vedení VVN 110 kV

Nadzemní vedení VVN 110 kV

NN přívod odběratele

Zařízení technické infrastruktury

Cizí energetické vedení

Zájmové území

TS

TS

TR

Probíhající investice ČEZ Distribuce

TS

TS

Zařízení ČEZ Distribuce ve výstavbě

Hranice katastrálního území

Nadzemní síť pro elektronickou komunikaci

Podzemní síť pro elektronickou komunikaci

HDPE trubka

Souběhy sítí pro elektronickou komunikaci s energetickými sítěmi:

Souběh s podzemním vedením NN do 1 kV

Souběh s nadzemním vedením NN do 1 kV

Souběh s podzemním vedením VN do 35 kV

Souběh s nadzemním vedením VN do 35 kV

Souběh s podzemním vedením VVN 110 kV

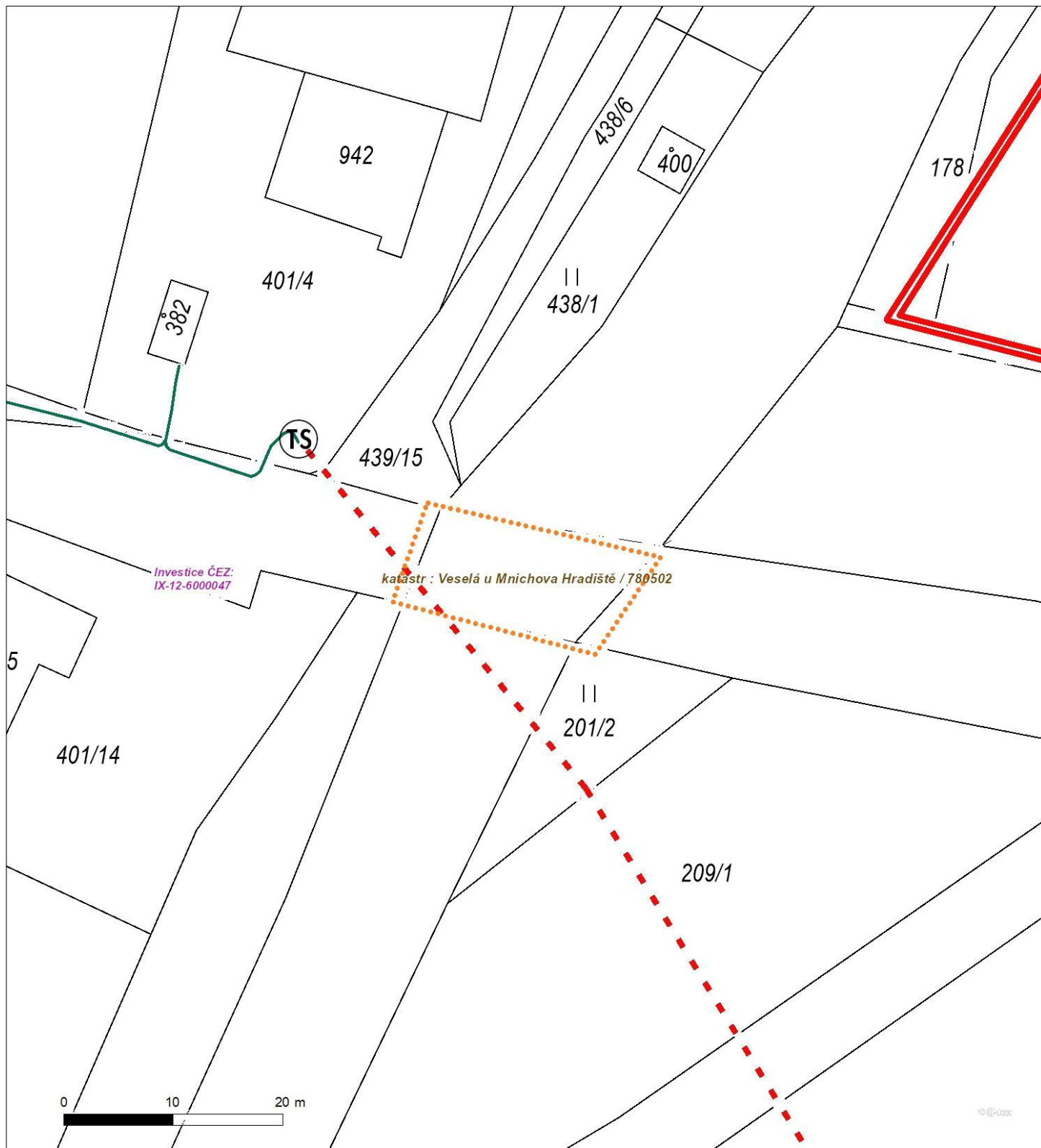
Souběh s nadzemním vedením VVN 110 kV

V zájmovém území se nachází investiční akce.

Platí pouze se sdělením číslo 0102254134.

Zakreslené polohy zařízení v příloze jsou pouze informativní.

## Situační výkres - list 1



Není-li zobrazena katastrální mapa, zadejte žádost znovu. Katastrální mapa je generována prostřednictvím externí WMS služby, jejíž provoz nezajišťuje společnost ČEZ Distribuce, a. s.



## PODMÍNKY PRO PROVÁDĚNÍ ČINNOSTÍ V OCHRANNÝCH PÁSMECH PODZEMNÍCH VEDENÍ

Ochranné pásmo podzemních vedení elektrizační soustavy do 110 kV vč. a vedení řídicí, měřicí a zabezpečovací techniky je stanoveno v § 46 odst. 1 a 5 zákona č. 458/2000 Sb., o podmínkách podnikání a o výkonu státní správy v energetických odvětvích a o změně některých zákonů (energetický zákon), ve znění pozdějších předpisů, a činí:

- 1 metr po obou stranách krajního energetického kabelu
- nad 110 kV činí 3 metry po obou stranách krajního kabelu
- 0,5 metru po obou stranách krajního telekomunikačního kabelu

**V ochranném pásmu podzemního vedení je podle § 46 odst. 8 a 10 energetického zákona zakázáno:**

- a) zřizovat bez souhlasu vlastníka těchto zařízení stavby či umisťovat konstrukce a jiná podobná zařízení, jakož i uskláňovat hořlavé a výbušné látky,
- b) provádět bez souhlasu vlastníka zemní práce,
- c) provádět činnosti, které by mohly ohrozit spolehlivost a bezpečnost provozu těchto zařízení nebo ohrozit život, zdraví či majetek osob,
- d) provádět činnosti, které by znemožňovaly nebo podstatně znesnadňovaly přístup k těmto zařízením,
- e) vysazovat trvalé porosty a přejíždět vedení mechanizmy o celkové hmotnosti nad 6 tun.

Pokud stavba nebo stavební činnost zasahuje do ochranného pásma podzemního vedení, je třeba požádat o písemný souhlas vlastníka nebo provozovatele tohoto zařízení na základě § 46 odst. 8 a 11 energetického zákona.

**V ochranných pásmech podzemních energetických vedení a sítí pro elektronickou komunikaci je třeba dále dodržovat následující podmínky:**

1. Dodavatel prací musí před zahájením prací zajistit vytyčení podzemního zařízení a prokazatelně seznámit pracovníky, jichž se to týká, s jejich polohou a upozornit na odchylky od výkresové dokumentace.
2. Výkopové práce do vzdálenosti 1 metr od osy (krajního) kabelu musí být prováděny ručně.
3. Zemní práce musí být prováděny v souladu s ČSN 73 6133 Návrh a provádění zemního tělesa pozemních komunikací a při zemních pracích musí být dodrženo nařízení vlády č. 591/2006 Sb., bližších minimálních požadavcích na bezpečnost a ochranu zdraví při práci na staveništích.
4. Místa křížení a souběhy ostatních zařízení a staveb se zařízeními energetickými, komunikačními sítěmi pro elektronickou komunikaci nebo zařízeními technické infrastruktury musí být vyprojektovány a provedeny v souladu s platnými normami a předpisy, zejména s ČSN 33 2000-5-52, ČSN EN 50110-1, ČSN EN 50341-1, ČSN 73 6005 a PNE 33 0000-6, PNE 33 3301, PNE 34 1050.
5. Dodavatel prací musí oznámit příslušnému provozovateli distribuční soustavy zahájení prací minimálně 3 pracovní dny předem.
6. Při potřebě přejíždění trasy podzemních vedení nebo podzemních zařízení vozidly nebo mechanizmy je třeba po dohodě s vlastníkem provést dodatečnou ochranu proti mechanickému poškození.
7. Manipulovat s obnaženými kabely pod napětím je možné pouze se souhlasem vlastníka. Odkryté zařízení sítě pro elektronickou komunikaci včetně ochranné trubky (HDPE apod.) musí být řádně zabezpečeno při práci i proti poškození nepovolanou osobou.
8. Před záhozem kabelové trasy musí být zástupce vlastníka kabelu / ochranné trubky vyzván ke kontrole uložení. Pokud tato organizace provádějící zemní práce neprovede, vyhrazuje si provozovatel distribuční soustavy právo nechat inkriminované místo znovu odkryt.
9. Při záhozu musí být zemina pod kabely řádně udusána, kabely zapískovány a provedeno krytí proti mechanickému poškození. Podkopané kabely sítě elektronické komunikace budou podloženy ve vzdálenosti 1,5 m a zemina pod podložním musí být řádně upěchována. Pro zavěšení kabelu nebude použito sousedních kabelů nebo potrubí. Kabelové spojky budou uloženy vodorovně na můstku. Při práci s vysazováním a podkládáním kabelů stavebník včas vyzve k přítomnosti pracovníka pověřeného společností ČEZ Distribuce, a. s.
10. Bez předchozího souhlasu je zakázáno snižovat nebo zvyšovat vrstvu zeminy nad kabelem.
11. Každé poškození zařízení provozovatele distribuční soustavy musí být okamžitě nahlášeno na bezplatnou linku ČEZ Distribuce 800 850 860, která je Vám k dispozici 24 hodin denně, 7 dní v týdnu.
12. Ukončení stavby musí být neprodleně ohlášeno příslušnému provoznímu útvaru.
- 13. Po dokončení stavby provozovatel distribuční soustavy nesouhlasí s vyhlášením ochranného pásma nových rozvodů, které jsou budovány, rozhodnutím příslušného správního orgánu, protože se již jedná o práce v ochranném pásmu zařízení provozovatele distribuční soustavy. Případné opravy nebo rekonstrukce na svém zařízení nebude provozovatel distribuční soustavy provádět na výjimku z ochranného pásma nebo na základě souhlasu s činností v tomto pásmu udělenými jiným subjektem.**

Případné nedodržení uvedených podmínek bude řešeno příslušným stavebním úřadem nebo nahlášeno Energetickému regulačnímu úřadu jako správní delikt ve smyslu příslušného ustanovení energetického zákona spočívající v porušení zákazu provádět činnosti v ochranných pásmech dle § 46 uvedeného zákona.

## PODMÍNKY PRO PROVÁDĚNÍ ČINNOSTÍ V OCHRANNÝCH PÁSMECH NADZEMNÍCH VEDENÍ

Ochranné pásmo nadzemního vedení distribuční soustavy podle § 46 odst. 1 a 3 zákona č. 458/2000 Sb., o podmínkách podnikání a o výkonu státní správy v energetických odvětvích a o změně některých zákonů (energetický zákon), ve znění pozdějších předpisů, je souvislý prostor vymezený svislými rovinami vedenými po obou stranách vedení ve vodorovné vzdálenosti měřené kolmo na vedení, které činí od krajního vodiče vedení na obě jeho strany:

- a) u napětí nad 1 kV a do 35 kV včetně
  - pro vodiče bez izolace 7 metrů (resp. 10 metrů u zařízení postaveného do 31. 12. 1994, vyjma lesních průseků, kde rozsah ochranného pásma i do uvedeného data činí 7 metrů),
  - pro vodiče s izolací základní 2 metry,
  - pro závěsná kabelová vedení 1 metr;
- b) u napětí nad 35 kV do 110 kV včetně
  - pro vodiče bez izolace 12 metrů (resp. 15 metrů u zařízení postaveného do 31. 12. 1994),
  - pro vodiče s izolací základní 5 metrů;
- c) u telekomunikačního zařízení 1 metr od krajního vedení.

Poznámka: Nadzemní vedení nízkého napětí (do 1 kV) není chráněno ochranným pásmem. Při činnostech prováděných v jeho blízkosti (práce v blízkosti) je nutné dodržet vzdálenosti dané ČSN EN 50110-1.

**V ochranném pásmu nadzemního vedení je podle § 46 odst. 8 a 9 energetického zákona zakázáno:**

- 1. zřizovat bez souhlasu vlastníka těchto zařízení stavby či umisťovat konstrukce a jiná podobná zařízení, jakož i uskladňovat hořlavé a výbušné látky,
- 2. provádět bez souhlasu vlastníka zemní práce,
- 3. provádět činnosti, které by mohly ohrozit spolehlivost a bezpečnost provozu těchto zařízení nebo ohrozit život, zdraví či majetek osob,
- 4. provádět činnosti, které by znemožňovaly nebo podstatně znesnadňovaly přístup k těmto zařízením,
- 5. vysazovat chmelnice a nechávat růst porosty nad výšku 3 metry.

Pokud stavba nebo stavební činnost zasahuje do ochranného pásma nadzemního vedení, je třeba požádat o písemný souhlas vlastníka nebo provozovatele tohoto zařízení na základě § 46 odst. 8 a 11 energetického zákona.

**V ochranných pásmech nadzemních energetických vedení a telekomunikačního zařízení je třeba dále dodržovat následující podmínky:**

- 1. Při pohybu nebo pracích v blízkosti elektrického vedení se nesmí osoby, předměty, prostředky nemající povahu jeřábu přiblížit k živým částem vodičů vysokého napětí blíže než 2 metry a u vodičů velmi vysokého napětí blíže než 3 metry (dle PNE 330000-6), pokud není větší vzdálenost stanovena v jiném předpisu (např. ČSN ISO 12480-1).
- 2. Jeřáby a jim podobná zařízení musí být umístěny tak, aby v kterékoli poloze byly všechny jejich části mimo ochranné pásmo vedení, a musí být zamezeno vyvrstvení lana.
- 3. Je zakázáno stavět budovy nebo jiné objekty a zařízení v ochranných pásmech nadzemních vedení velmi vysokého a vysokého napětí.
- 4. Je zakázáno provádět veškeré pozemní práce, při kterých by byla narušena stabilita podpěrných bodů (sloupů nebo stožárů).
- 5. Je zakázáno upevňovat antény, reklamy, ukazatele apod. pod, přes nebo přímo na stožáry elektrického vedení.
- 6. Dodavatel prací musí prokazatelně seznámit své pracovníky, jichž se to týká s ČSN EN 50110-1.
- 7. Pokud není možné dodržet body č. 1 až 4, je možné požádat příslušný provozní útvar provozovatele distribuční soustavy o další řešení (zajištění odborného dohledu pracovníka s elektrotechnickou kvalifikací dle vyhlášky č. 50/1978 Sb., resp. nařízení vlády č. 194/2022 Sb., vypnutí a zajištění zařízení, zaizolování živých částí apod.), pokud nejsou tyto podmínky již součástí jiného vyjádření ke konkrétní stavbě.
- 8. V případě požadavku na vypnutí zařízení po nezbytnou dobu provádění prací je nutné požádat minimálně 2 měsíce před požadovaným termínem. V případě vedení nízkého napětí je možné též požádat o zaizolování části vedení.
- 9. Stavba bude situována tak, aby každá její část včetně dočasných zařízení byla vzdálena nejméně 1,5 m od osy nadzemního zařízení pro elektronickou komunikaci.
- 10. Do vzdálenosti 1,5 metru od osy nadzemního zařízení pro elektronickou komunikaci nebudou používány mechanismy ohrožující provoz zařízení, skladování materiálů, zemina, prováděny postřiky nebo jiná činnost, která by mohla ohrozit

Případné nedodržení uvedených podmínek bude řešeno příslušným stavebním úřadem nebo nahlášeno Energetickému regulačnímu úřadu jako správní delikt ve smyslu příslušného ustanovení energetického zákona, spočívající v porušení zákazu provádět činnosti v ochranných pásmech dle § 46 uvedeného zákona.



## PODMÍNKY PRO PROVÁDĚNÍ ČINNOSTÍ V OCHRANNÝCH PÁSMECH ELEKTRICKÝCH STANIC

Ochranné pásmo elektrické stanice je stanoveno v § 46 odst. 1 a 6 zákona č. 458/2000 Sb., o podmínkách podnikání a o výkonu státní správy v energetických odvětvích a o změně některých zákonů (energetický zákon), ve znění pozdějších předpisů, a je vymezeno svislými rovinami vedenými ve vodorovné vzdálenosti:

- a) u venkovních elektrických stanic a dále stanic s napětím větším než 52 kV v budovách 20 metrů vně od oplocení nebo v případě, že stanice není oplocena, 20 metrů od vnějšího líce obvodového zdiva,
- b) u stožárových elektrických stanic a věžových stanic s venkovním přívodem s převodem napětí z úrovně nad 1 kV a menší než 52 kV na úroveň nízkého napětí 7 m od vnější hrany půdorysu stanice ve všech směrech,
- c) u kompaktních a zděných el. stanic s převodem napětí z úrovně nad 1 kV a menší než 52 kV na úroveň nízkého napětí 2 metry od vnějšího pláště stanice ve všech směrech,
- d) u vestavěných el. stanic 1 metr vně od obestavění.

**V ochranném pásmu elektrické stanice je podle § 46 odst. 8 a 10 energetického zákona zakázáno:**

- 1. zřizovat bez souhlasu vlastníka těchto zařízení stavby či umisťovat konstrukce a jiná podobná zařízení, jakož i uskláňovat hořlavé a výbušné látky,
- 2. provádět bez souhlasu vlastníka zemní práce,
- 3. provádět činnosti, které by mohly ohrozit spolehlivost a bezpečnost provozu těchto zařízení nebo ohrozit život, zdraví či majetek osob,
- 4. provádět činnosti, které by znemožňovaly nebo podstatně znesnadňovaly přístup k těmto zařízením.

Pokud stavba nebo stavební činnost zasahuje do ochranného pásma elektrické stanice, je třeba požádat o písemný souhlas vlastníka nebo provozovatele tohoto zařízení na základě § 46 odst. 8 a 11 energetického zákona.

**V ochranném pásmu elektrické stanice je dále zakázáno provádět činnosti, které by mohly mít za následek ohrožení bezpečnosti a spolehlivosti provozu stanice nebo zmenšující či podstatně znesnadňující její obsluhu a údržbu a to zejména:**

- 5. provádět výkopové práce ohrožující zaústění podzemních vedení vysokého a nízkého napětí nebo stabilitu stavební části el. stanice (viz podmínky pro činnosti v ochranných pásmech podzemního vedení),
- 6. skladovat či umisťovat předměty bránící přístupu do elektrické stanice nebo k rozvaděčům vysokého nebo nízkého napětí,
- 7. umisťovat antény, reklamy, ukazatele apod.,
- 8. zřizovat oplocení, které by znemožnilo obsluhu el. stanice.

Případné nedodržení uvedených podmínek bude řešeno příslušným stavebním úřadem nebo nahlášeno Energetickému regulačnímu úřadu jako správní delikt ve smyslu příslušného ustanovení energetického zákona spočívající v porušení zákazu provádět činnosti v ochranných pásmech dle § 46 uvedeného zákona.



## PODMÍNKY PRO PROVÁDĚNÍ ČINNOSTÍ V OCHRANNÝCH PÁSMECH NEBO BEZPROSTŘEDNÍ BLÍZKOSTI ZAŘÍZENÍ TECHNICKÉ INFRASTRUKTURY

Ochranné pásmo zařízení technické infrastruktury činí 1 metr po obou stranách od potrubí nebo kabelu.

V ochranném pásmu zařízení technické infrastruktury je zakázáno bez souhlasu společnosti ČEZ Distribuce, a. s., provádět činnosti, které by mohly ohrozit vodárenské, plynárenské, kanalizační nebo jiné zařízení technické infrastruktury, jejich spolehlivost a bezpečnost provozu. Při provádění veškerých činností v ochranném pásmu i mimo ně nesmí dojít k poškození těchto zařízení.

V projektech v bezprostřední blízkosti zařízení technické infrastruktury je nutno dodržet vzájemné vzdálenosti inženýrských sítí dle ČSN 73 6005.



naše značka  
5003218787

vyřizuje  
Jaroslav Kápička

e-mail  
technici@gasnet.cz

datum  
06.12.2024

Pavel Kazda  
Jiřího z Poděbrad 577/16  
47001 Česká Lípa

Věc:

**Stavební úpravy mostu 2c-M1**

K.ú. - p.č.: Veselá u Mnichova Hradiště

Stavebník: Město Mnichovo Hradiště, Masarykovo náměstí 1, 29501 Mnichovo Hradiště

Účel stanoviska: Informace o poloze a průběhu plynárenského zařízení

GasNet, s.r.o., jako provozovatel distribuční soustavy (PDS) a technické infrastruktury, zastoupený GasNet Služby, s.r.o., vydává toto stanovisko:

V zájmovém území vyznačeném v příloze tohoto stanoviska, nejsou umístěna žádná provozovaná plynárenská zařízení a plynovodní přípojky ve vlastnictví nebo správě GasNet, s.r.o.. Mohou se zde nacházet plynárenská zařízení jiných vlastníků či správců, případně i dlouhodobě nefunkční/neprovozovaná plynárenská zařízení bez dostupných informací o jejich poloze a vlastnictví.

V rozsahu území vyznačeného v příloze souhlasíme s :

- povolením stavby dle zákona 183/2006 Sb. ve znění pozdějších předpisů např. s vydáním územního rozhodnutí, zjednodušeným územním řízením, vydáním územního souhlasu, uzavřením veřejnoprávní smlouvy, ohlášením, stavebním povolením, veřejnoprávní smlouvou o provedení stavby nebo oznámením stavebního záměru s certifikátem autorizovaného inspektora.
- s povolením stavby nebo zařízení dle zákona 283/2021 Sb. ve znění pozdějších předpisů.

V případě uzavření veřejnoprávní smlouvy dle zákona 183/2006 Sb. ve znění pozdějších předpisů nebude GasNet, s.r.o. ani GasNet Služby, s.r.o., jako zmocněnec GasNet, s.r.o., účastníkem územního ani stavebního řízení a nebudou uvedeni ve třetích osobách veřejnoprávní smlouvy.

Platí pouze pro území vyznačené v příloze tohoto stanoviska a to 24 měsíců ode dne jeho vydání.

Stanovisko bylo vygenerováno na základě vaší žádosti automaticky.

V případě dotčení pozemku v majetku společnosti GasNet, s.r.o. je třeba dále projednat smluvní vztah k tomuto pozemku. Kontakt na projednání naleznete na adrese [www.gasnet.cz/cs/kontaktni-system/](http://www.gasnet.cz/cs/kontaktni-system/), činnost "Smluvní vztahy - pozemky a budovy plynárenských zařízení", případně na Zákaznické lince GasNet 555 90 10 10.

**GasNet Služby, s.r.o.**

Plynárenská 499/1 · Zábřovice · 602 00 Brno · T 555 90 10 10 · [www.gasnet.cz](http://www.gasnet.cz)

IČ: 27935311 · DIČ: CZ27935311

**Zápis do obchodního rejstříku:** Krajský soud v Brně, sp. zn. C 57165, dne 26. 7. 2007

**Certificate of incorporation:** Regional Court in Brno, ref. number C 57165, on 26th July 2007

Zákaznická linka GasNet 555 90 10 10, [info@gasnet.cz](mailto:info@gasnet.cz), [www.gasnet.cz](http://www.gasnet.cz)

Za správnost a úplnost dokumentace předložené s žádostí včetně jejího souladu s platnými předpisy plně zodpovídá její zpracovatel. Stanovisko nenahrazuje případná další stanoviska k jiným částem stavby.

V případě další korespondence nebo jednání (např. změna stavby) uvádějte naši značku - 5003218787 a datum tohoto stanoviska. Kontakty jsou k dispozici na <https://www.gasnet.cz/cs/kontaktni-system/>.

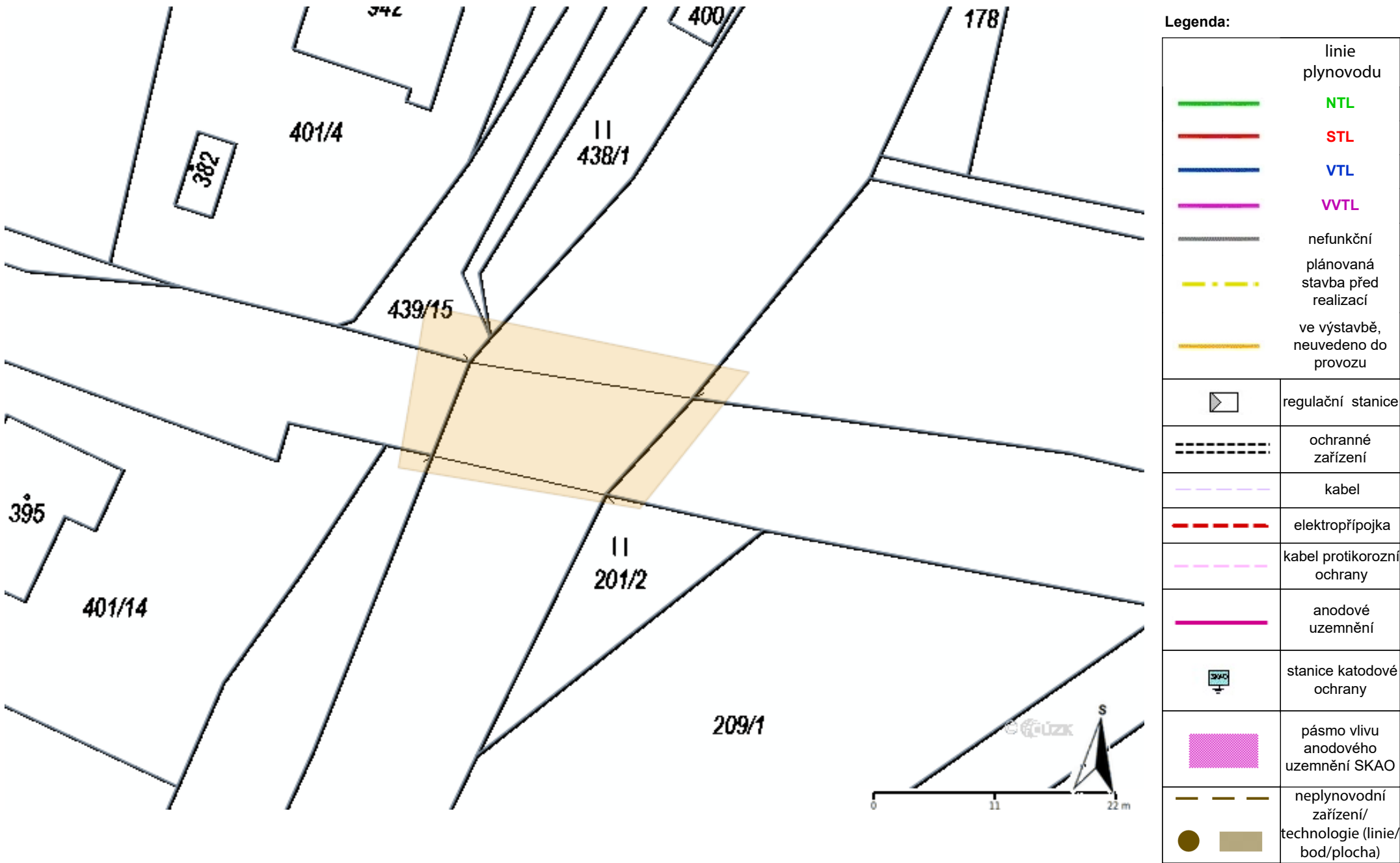
A handwritten signature in purple ink, appearing to read 'Kápička', is placed over a rectangular area that has been redacted from the document.

GasNet, s.r.o.  
zastoupená společností GasNet Služby, s.r.o., IČ 27935311  
Jaroslav Kápička  
Vedoucí zpracování externích požadavků  
Odbor zpracování externích požadavků

Přílohy: Orientační zakres plynárenského zařízení

**Příloha: Orientační zakres plynárenského zařízení. Tato příloha je nedílnou součástí stanoviska č. 5003218787 ze dne 06.12.2024.**

Provozovatel DS: GasNet, s.r.o.; Stavebník: Město Mnichovo Hradiště, Masarykovo náměstí 1, 29501 Mnichovo Hradiště. K.ú.: Veselá u Mnichova Hradiště.





---

ŽADATEL

Pavel Kazda

---

NAŠE ZNAČKA  
0700920440

VYŘIZUJE / LINKA

VYŘÍZENO DNE  
06.12.2024

---

**Sdělení o existenci komunikačního vedení společnosti ČEZ ICT Services, a. s.**

Název akce: **Stavební úpravy mostu 2c-M1, Mnichovo Hradiště**

Účel: **Informativní**

Vážený zákazníku,  
dovolujeme si reagovat na Vaši žádost číslo 0700920440 ze dne 06.12.2024, která se týkala sdělení o existenci komunikačního zařízení na Vámi určeném zájmovém území.

Dle vědomí společnosti ČEZ ICT Services, a. s., se na Vámi vymezeném zájmovém území:  
**nenachází komunikační zařízení v majetku společnosti ČEZ ICT Services, a. s.**

Zároveň si Vás dovoluujeme upozornit, že není vyloučeno, že se ve Vámi vymezeném zájmovém území nachází jiné zařízení, které není v majetku společnosti ČEZ ICT Services, a. s.

Toto sdělení je platné do 06.12.2025.

V souvislosti s výše uvedeným si Vás dovoluujeme upozornit, že sdělení o existenci či neexistenci sítí představuje skutečnosti tvořící obchodní tajemství společnosti ČEZ ICT Services, a. s. Poskytnuté informace jsou dále také důvěrnými informacemi společnosti ČEZ ICT Services, a. s. Z výše uvedených důvodů si Vás proto společnost ČEZ ICT Services, a. s., dovoluje upozornit, že s poskytnutými informacemi je potřeba nakládat dle platných právních předpisů, v opačném případě se vystavujete postihu ve smyslu platné právní úpravy. V této souvislosti si Vás dovoluujeme rovněž upozornit, že požadované informace nesmí být předány, sděleny, využity, zpřístupněny, či jiným způsobem postoupeny na jakoukoli třetí osobu bez předchozího prokazatelného souhlasu společnosti ČEZ ICT Services, a. s. Informace o existenci sítí mohou být využity pouze pro účel, pro který byly vyžádány.

**ČEZ ICT Services, a. s.**

Praha, Praha 4  
Duhová 1531/3  
PSČ 140 53  
IČ: 26470411

**Přílohy**

Situační výkres zájmového území

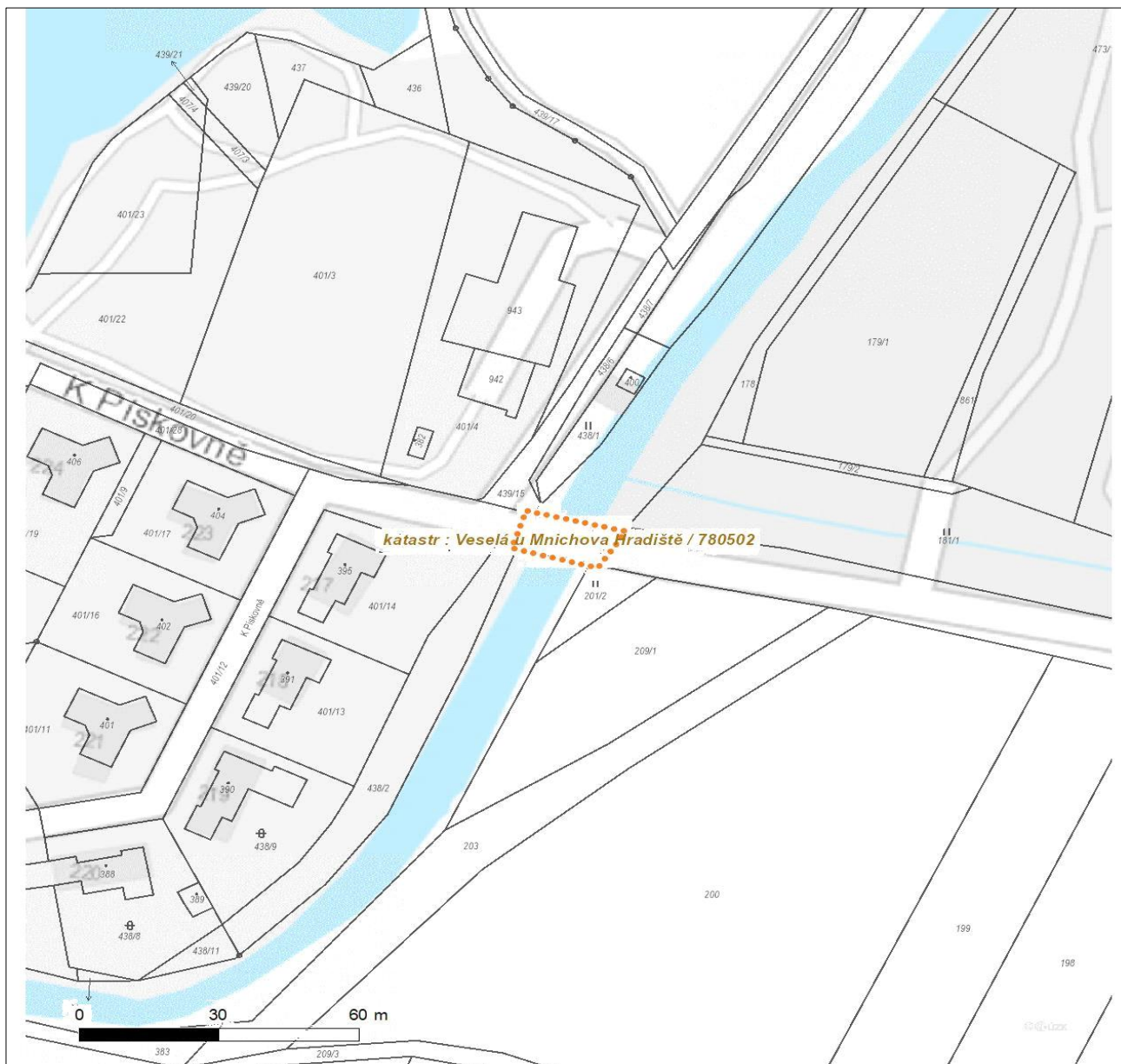




Platí pouze se sdělením číslo 0700920440.

Zakreslené polohy zařízení v příloze jsou pouze informativní.

### Situační výkres zájmového území



#### LEGENDA

- |                                     |                               |
|-------------------------------------|-------------------------------|
| ■ ■ ■ ■ ■ Nadzemní optické vedení   | — Radioreléový spoj vzduch    |
| — Podzemní optické vedení           | ..... Zájmové území           |
| ■ ■ ■ ■ ■ Nadzemní metalické vedení | — Hranice katastrálního území |
| — Podzemní metalické vedení         |                               |

Pavel Kazda  
Jiřího z Poděbrad 577/16  
470 01 Česká Lípa

Číslo jednací 3202425501

Datum 6.12.2024

Vyřizuje Pavel Rejmont

telefon +420 602 631 694

e-mail Pavel.Rejmont@cdt.cz

Věc:

**Vyjádření k existenci sítí elektronických komunikací - Souhlas se stavbou**

Název stavby: **Stavební úpravy mostu 2c-M1**

V zájmovém území určeném a vyznačeném žadatelem **se nenachází** prostředky sítí elektronických komunikací v majetku **Správy železnic s.o. ve správě ČD - Telematiky a.s.** a zájmové území nezasahuje do ochranného pásma těchto sítí dle §102 zák. č. 127/2005 Sb., o elektronických komunikacích.

**Vyjádření k prostředkům sítí elektronických komunikací v majetku ČD - Telematiky a.s. nebo v majetku jiných vlastníků, kteří pověřili správou svých sítí elektronických komunikací ČD - Telematiku a.s., vám bude vyhotoveno samostatně.**

Na základě předložených dokladů a vzhledem ke vzájemné poloze průběhu sítí elektronických komunikací v majetku Správy železnic s.o. ve správě ČD - Telematiky a.s. a území přímo ovlivněného stavebními pracemi udělujeme **SOUHLAS** k vydání jakéhokoliv správního rozhodnutí dle zákona 183/2006 Stavební zákon a následně s provedením prací v blízkosti prostředků sítí elektronických komunikací v majetku Správy železnic s.o. ve správě ČD - Telematiky a.s.

**Vyjádření pozbývá platnosti dne 6.12.2026**

Počet příloh: 1

ČD - Telematika a.s.  
Pernerova 2819/2a  
130 00 Praha 3

Žádost je možné podávat elektronicky na [vyjadreni.cdt.cz](mailto:vyjadreni.cdt.cz) nebo e-mailem na [helpdesk@cdt.cz](mailto:helpdesk@cdt.cz).







---

ŽADATEL

Pavel Kazda

---

NAŠE ZNAČKA  
1100189231

VYŘIZUJE / LINKA

VYŘÍZENO DNE  
06.12.2024

---

**Sdělení o existenci komunikačního vedení společnosti Telco Infrastructure, s.r.o.**

Název akce: **Stavební úpravy mostu 2c-M1, Mnichovo Hradiště**

Účel: **Informativní**

Vážený zákazníku,

dovolujeme si reagovat na Vaši žádost číslo 1100189231 ze dne 06.12.2024, která se týkala sdělení o existenci komunikačního zařízení na Vámi určeném zájmovém území.

Dle vědomí společnosti Telco Infrastructure, s.r.o. se na Vámi vymezeném zájmovém území:  
**nenachází komunikační zařízení v majetku společnosti Telco Infrastructure, s.r.o.**

Rovněž upozorňujeme, že není vyloučeno, že se ve Vámi vymezeném zájmovém území nachází jiné zařízení, které není v majetku společnosti Telco Infrastructure, s.r.o.

Toto sdělení je platné do 06.12.2025.

Sdělení o existenci či neexistenci sítí představuje skutečnosti tvořící obchodní tajemství společnosti Telco Infrastructure, s.r.o. Poskytnuté informace jsou dále také důvěrnými informacemi společnosti Telco Infrastructure, s.r.o. S poskytnutými informacemi je potřeba nakládat dle platných právních předpisů, v opačném případě se vystavujete postihu ve smyslu platné právní úpravy. Požadované informace nesmí být předány, sděleny, využity, zpřístupněny, či jiným způsobem postoupeny na jakoukoli třetí osobu bez předchozího prokazatelného souhlasu společnosti Telco Infrastructure, s.r.o. Informace o existenci sítí mohou být využity pouze pro účel, pro který byly vyžádány.

S pozdravem

**Telco Infrastructure, s.r.o.**

Praha, Praha 4  
Duhová 1531/3  
PSČ 140 00  
IČ: 08425817

**Přílohy**

Situační výkres zájmového území



**Telco Infrastructure**

Duhová 1531/3, 140 00 Praha 4 | tel.: 910 70 70 70 | IČ: 08425817, DIČ: CZ08425817  
e-mail: servicedesk@cez.cz, www.cez.cz/telin | zapsána v obchodním rejstříku vedeném  
Městským soudem v Praze, oddíl C, vložka 318836

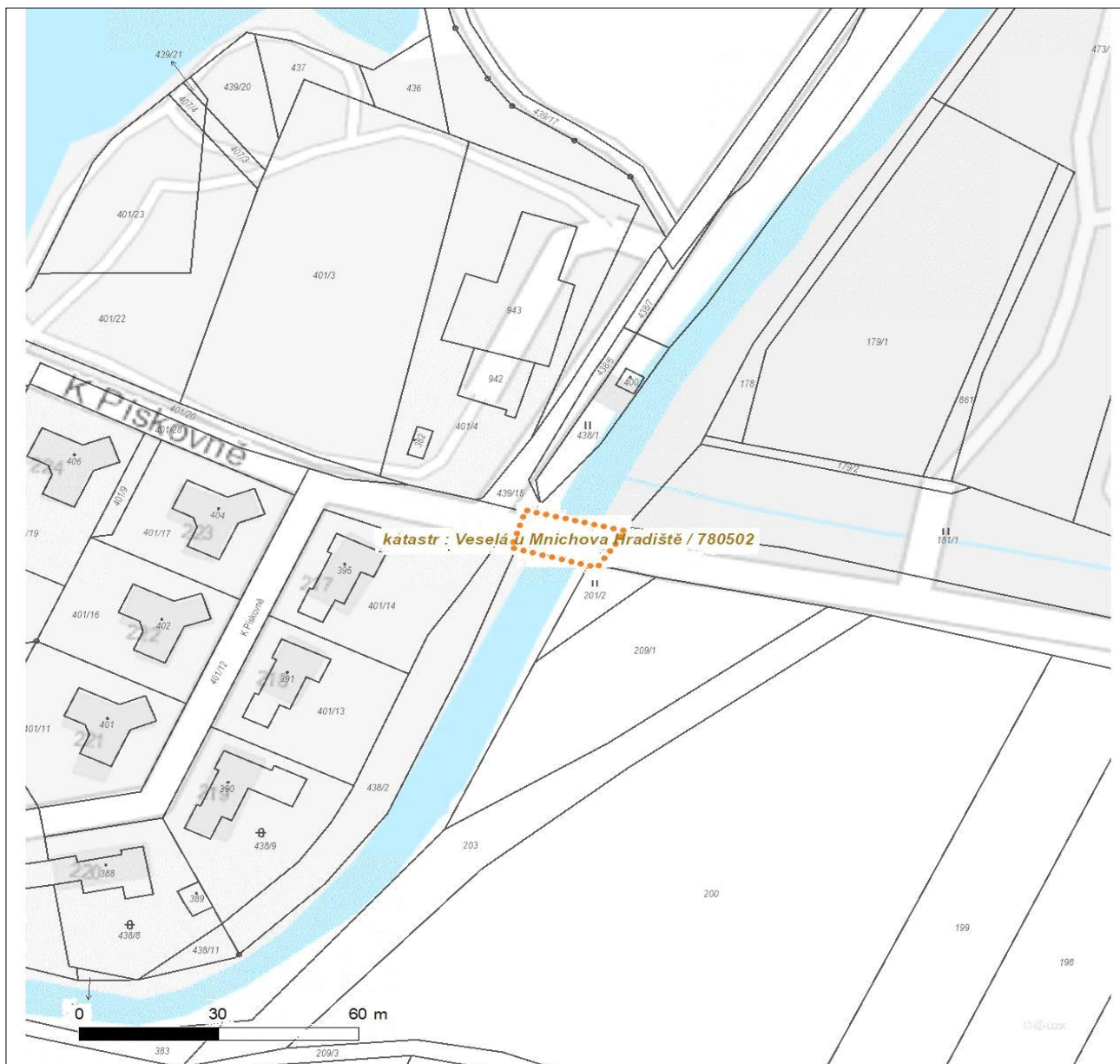




Platí pouze se sdělením číslo 1100189231.

Zakreslené polohy zařízení v příloze jsou pouze informativní.

### Situační výkres zájmového území



#### LEGENDA

- |                                     |                                    |
|-------------------------------------|------------------------------------|
| ■ ■ ■ ■ ■ Nadzemní optické vedení   | ■ ■ ■ ■ ■ Radioreléový spoj vzduch |
| — Podzemní optické vedení           | ● ● ● ● ● Zájmové území            |
| ■ ■ ■ ■ ■ Nadzemní metalické vedení | — Hranice katastrálního území      |
| — Podzemní metalické vedení         |                                    |



---

ŽADATEL

Pavel Kazda

---

NAŠE ZNAČKA  
0201811850

VYŘIZUJE / LINKA

VYŘÍZENO DNE  
06.12.2024

---

**Sdělení o existenci komunikačního vedení společnosti Telco Pro Services, a. s.**

Název akce: **Stavební úpravy mostu 2c-M1, Mnichovo Hradiště**

Účel: **Informativní**

Vážený zákazníku,  
dovolujeme si reagovat na Vaši žádost číslo 0201811850 ze dne 06.12.2024, která se týkala sdělení o existenci komunikačního zařízení na Vámi určeném zájmovém území.

Dle vědomí společnosti Telco Pro Services, a. s., se na Vámi vymezeném zájmovém území:  
**nenachází komunikační zařízení v majetku společnosti Telco Pro Services, a. s.**

Zároveň si Vás dovoluujeme upozornit, že není vyloučeno, že se ve Vámi vymezeném zájmovém území nachází jiné zařízení, které není v majetku společnosti Telco Pro Services, a. s.

Toto sdělení je platné do 06.12.2025.

V souvislosti s výše uvedeným si Vás dovoluujeme upozornit, že sdělení o existenci či neexistenci sítí představuje skutečnosti tvořící obchodní tajemství společnosti Telco Pro Services, a. s. Poskytnuté informace jsou dále také důvěrnými informacemi společnosti Telco Pro Services, a. s. Z výše uvedených důvodů si Vás proto společnost Telco Pro Services, a. s., dovoluje upozornit, že s poskytnutými informacemi je potřeba nakládat dle platných právních předpisů, v opačném případě se vystavujete postihu ve smyslu platné právní úpravy. V této souvislosti si Vás dovoluujeme rovněž upozornit, že požadované informace nesmí být předány, sděleny, využity, zpřístupněny, či jiným způsobem postoupeny na jakoukoli třetí osobu bez předchozího prokazatelného souhlasu společnosti Telco Pro Services, a. s. Informace o existenci sítí mohou být využity pouze pro účel, pro který byly vyžádány.

S pozdravem

**Telco Pro Services, a. s.**

Praha, Praha 4  
Duhová 1531/3  
PSČ 140 00  
IČ: 29148278

**Přílohy**

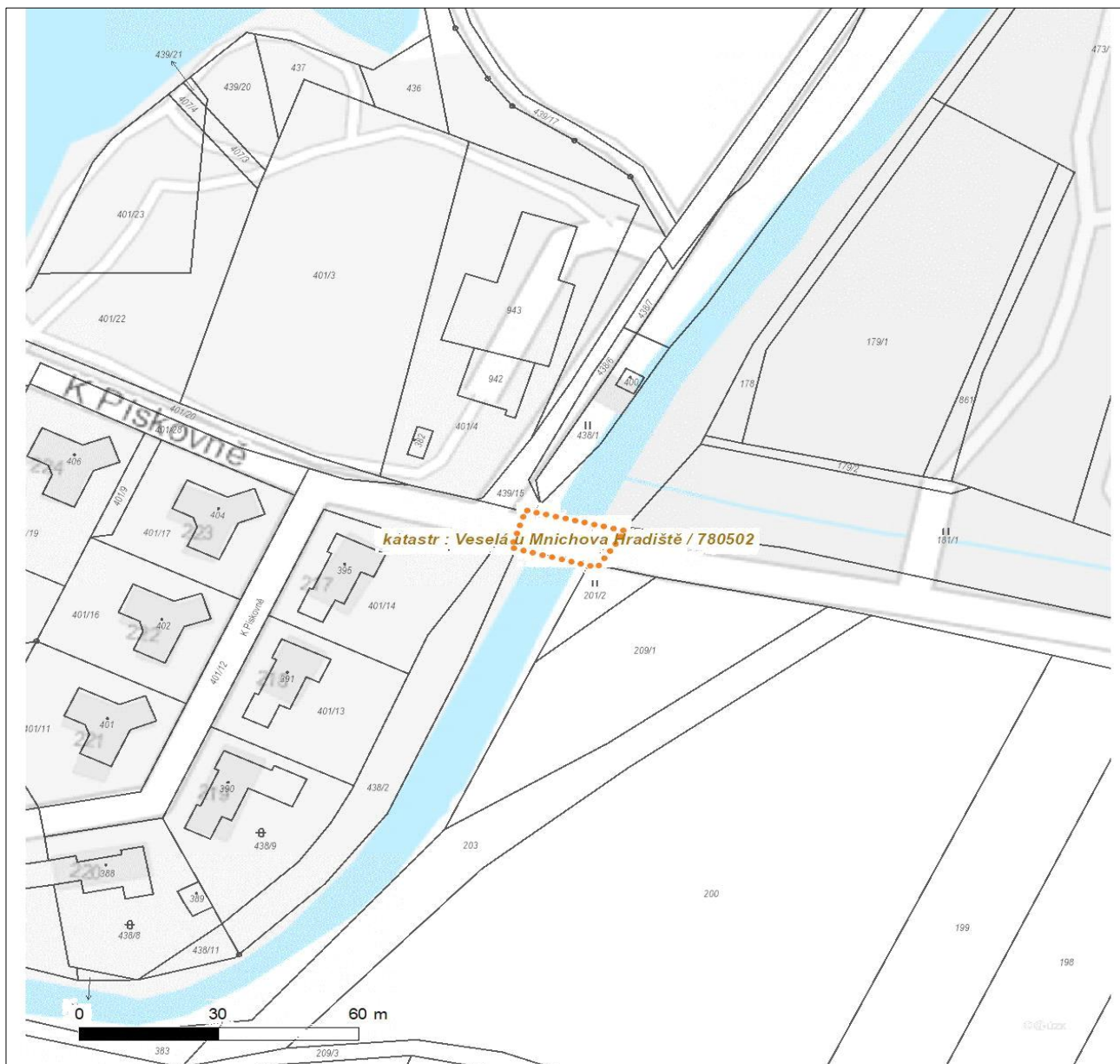
Situační výkres zájmového území



Platí pouze se sdělením číslo 0201811850.

Zakreslené polohy zařízení v příloze jsou pouze informativní.

### Situační výkres zájmového území



#### LEGENDA

- |                                     |                                |
|-------------------------------------|--------------------------------|
| ■ ■ ■ ■ ■ Nadzemní optické vedení   | ■ ■ ■ Radioreléový spoj vzduch |
| — Podzemní optické vedení           | ● ● ● ● ● Zájmové území        |
| ■ ■ ■ ■ ■ Nadzemní metalické vedení | — Hranice katastrálního území  |
| — Podzemní metalické vedení         |                                |



**Pavel Kazda**  
**Pavel Kazda**  
**Jiřího z Poděbrad č.p. 577/16**  
**470 01 Česká Lípa**

**Váš dopis zn./ze dne**

11.03.2025

**Naše značka**

202500885

**Vyřizuje/linka**Automaticky  
generovaná odpověď**E-mail**

tpc@vakmb.cz

**Mladá Boleslav**

11.03.2025

## **Stavební úpravy mostu 2c-M1 v ulici K Pískovně, Mnichovo Hradiště - I. Zákres vodohospodářských sítí - Existence sítí**

**k.ú.:** Veselá u Mnichova Hradiště

**Stavba / záměr:** Stavební úpravy mostu 2c-M1 v ulici K Pískovně, Mnichovo Hradiště - I. Zákres vodohospodářských sítí - Existence sítí

**Žadatel:** Pavel Kazda, Pavel Kazda, Česká Lípa, Jiřího z Poděbrad, č.p. 577/16, 47001

**Investor:** Pavel Kazda, Pavel Kazda, Česká Lípa, Jiřího z Poděbrad, č.p. 577/16, 47001

Žadatel vyznačil zájmové území a stanovil důvod pro vydání vyjádření k existenci vodohospodářských zařízení ve správě společnosti Vodovody a kanalizace Mladá Boleslav, a.s. Ve věci vydáváme následující vyjádření:

V zájmovém území **nedojde ke střetu** s vodohospodářskými zařízeními ve správě naší společnosti a ani s jejich ochrannými pásmy.

Nedílnou součástí tohoto vyjádření je mapový podklad s vyznačením zájmového území zadaným žadatelem.

S dotazy k vydanému vyjádření se lze obrátit na naši společnost prostřednictvím těchto telefonních čísel: **326 376 170, 326 376 247, 326 376 252**. Vždy je nutno uvést datum a značku našeho vyjádření.

Toto vyjádření platí 1 rok.

S pozdravem

  
VODOVODY A KANALIZACE  
MLADÁ BOLESLAV, a.s.  
Čechova 1151  
293 22 Mladá Boleslav 91

Ing. František Klouček  
výrobní náměstek

## Legenda linií, objektů a šrafování

Vodárenská zařízení a objekty:

stylizace linií dle zaměření			popis (funkce)	vlastnický vztah
před záhozem	po záhozu	nezaměřeno		
			vodovodní potrubí (řad, přivaděč)	vlastníme nebo provozujeme
			vodovodní potrubí (přípojka)	provozujeme nebo vlastníme
			vodovodní potrubí (řad, přípojka)	provozujeme
			vodovodní potrubí (řad, přípojka)	neprovozujeme
			potrubí užitkové vody (řad)	neprovozujeme
			vodovodní potrubí ZRUŠENO (řad, přípojka)	neprovozujeme

### objekty

	obrys vyznačující vnitřní líc armaturní šachty na vodovodním potrubí
	chránička na vodovodním potrubí
	vodní zdroj






### šrafy

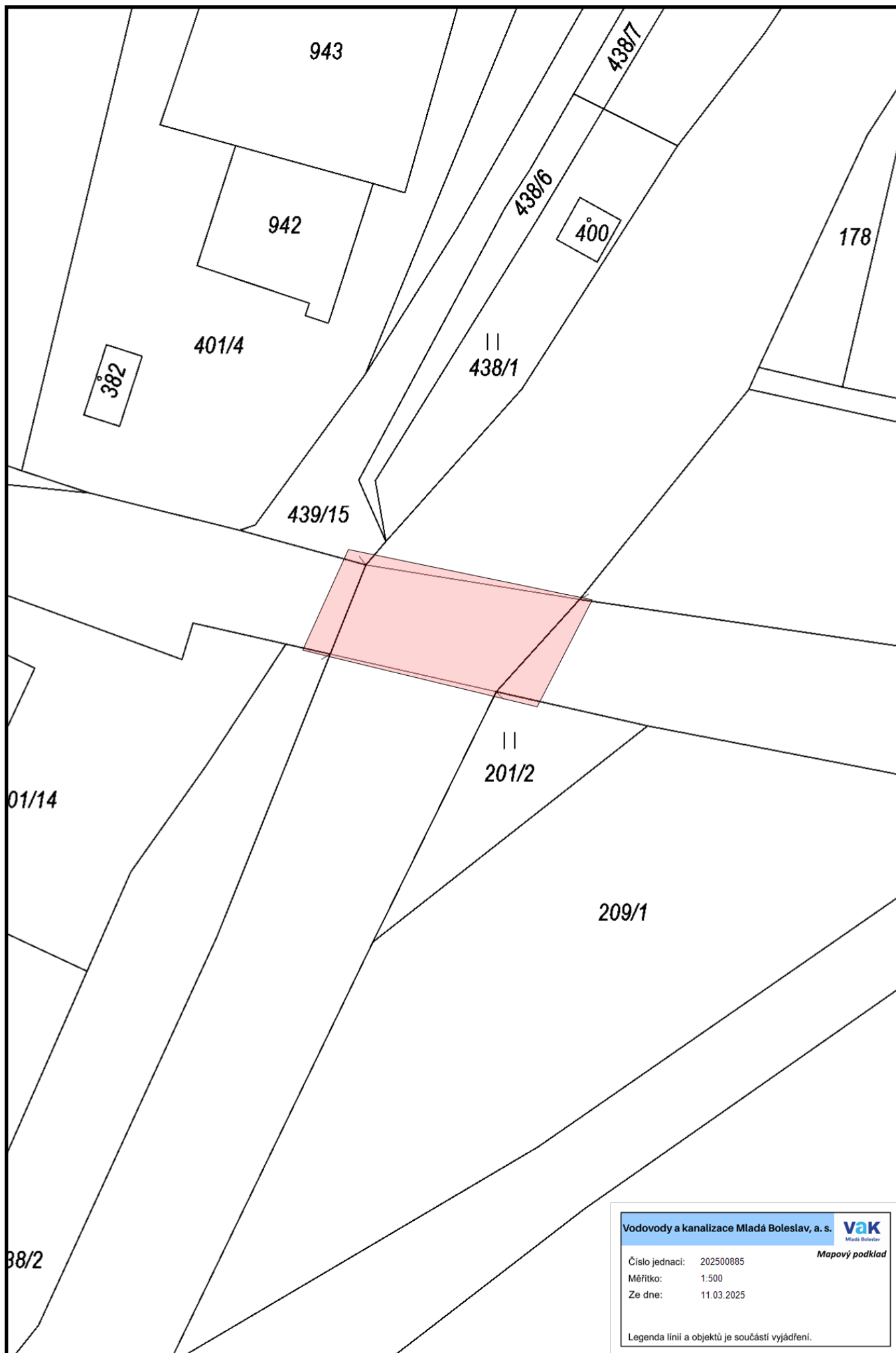
	oplocení vodárenského objektu
I I vnitřní I vnější I a I b II II vnitřní II a II vnější II b II b/1 II b/2 II b/3 II b/4	ochranná pásma vodního zdroje
	neaktualizovaná oblast
	investiční záměr
	ochranné pásmo potrubí je zakresleno podle předpokladu, že potrubí je uloženo v hloubce 1,5 m

## Kanalizační zařízení a objekty:

stylizace linií dle zaměření			popis (funkce)	vlastnický vztah
před záhozem	po záhozu	nezaměřeno		
			kanalizační potrubí (stoka, výtlak)	vlastníme nebo provozujeme
			kanalizační potrubí (přípojka gravitační, tlaková)	provozujeme nebo vlastníme
			kanalizační potrubí (stoka, výtlak, přípojka)	provozujeme
			kanalizační potrubí (dešťová voda)	neprovozujeme
			kanalizační potrubí (stoka, výtlak, přípojka)	neprovozujeme
			kanalizační potrubí ZRUŠENO (stoka, výtlak, přípojka)	neprovozujeme
objekty				
		šachta na kanalizační stoce vč. označení (revizní, hradítková, spadišťová)		
		šachta na kanalizační přípojce vč. označení (revizní)		
		rovnoběžné linie vyznačují vnitřní líc potrubí pro DN ≥ 1000		
		obrys vyznačuje vnitřní líc spojné komory na kanalizačním potrubí		
		chránička na kanalizačním potrubí		
		čistírna odpadních vod (ČOV)		
šrafy				
		ochranné pásmo ČOV (liší se dle měřítka)		
		oplocení objektu		
		neaktualizovaná oblast		
		investiční záměr		
		ochranné pásmo kanalizačního potrubí je zakresleno pouze v případě, že je známa hloubka uložení potrubí na obou koncích úseku		

## Kabelová vedení:

stylizace linií dle zaměření			účel	vlastnický vztah
před záhozem	po záhozu	nezaměřeno		
			svazek kabelů silnoproudu	vlastníme nebo provozujeme
			svazek kabelů slaboproudu	vlastníme nebo provozujeme
	ochranné pásmo kabelu (silnoproud/slaboproud) je zakresleno podle předpokladu, že potrubí je uloženo v hloubce 1,5 m			



Vodovody a kanalizace Mladá Boleslav, a. s.

**Vak**  
Mladá Boleslav

Mapový podklad

Číslo jednací: 202500885

Měřítko: 1:500

Ze dne: 11.03.2025

Legenda linií a objektů je součástí vyjádření.

## Přehled dotčených katastrálních území a parcel

Kód katastrálního území	Katastrální území	Parcelní číslo
780502	Veselá u Mnichova Hradiště	166/2
780502	Veselá u Mnichova Hradiště	181/1
780502	Veselá u Mnichova Hradiště	201/2
780502	Veselá u Mnichova Hradiště	438/2
780502	Veselá u Mnichova Hradiště	917
780502	Veselá u Mnichova Hradiště	439/15
780502	Veselá u Mnichova Hradiště	401/12



**Pavel Kazda**  
**Pavel Kazda**  
**Jiřího z Poděbrad 577/16**  
**470 01 Česká Lípa**

V Praze, 6.12.2024

Naše zn.: **241206-0950764977**

Věc: vyjádření k žádosti k akci **"Stavební úpravy mostu 2c-M1"**

Společnost Vodafone Czech Republic a.s. ( dále jen „Vodafone“ ), se sídlem Praha 5, náměstí Junkových 2, IČ: 25788001, zapsaná dne 13.8. 1999 v obchodním rejstříku vedeném Městským soudem v Praze pod spisovou značkou B.6064 a společnost Vantage Towers, s.r.o. se sídlem Závěšova 502/5, Nusle, 140 00 Praha 4, zapsaná v obchodním rejstříku vedeném u Městského soudu v Praze pod sp. zn. C 330005, IČO: 09056009, DIČ: CZ09056009 zastoupená Vodafone na základě plné moci Vám sděluje, že dle Vámi podané žádosti ze dne **6.12.2024**, která je nedílnou součástí tohoto vyjádření,

#### **souhlasí s realizací projektu.**

Ve Vámi zadaném zájmovém území a v uvedené výšce (výška stavby: 0 m, výška jeřábu: 0 m) se nenachází žádné podzemní ani nadzemní vedení.

Platnost vyjádření je **1 rok** od data vydání. Vyjádření je platné pouze v rámci předmětného projektu a pro důvod vydání vyjádření stanovený žadatelem v žádosti.

Vyjádření pozbývá platnosti uplynutím doby platnosti, změnou rozsahu zájmového území i změnou důvodu vydání vyjádření uvedeného v žádosti, to vše v závislosti na tom, která ze skutečností rozhodná pro pozbytí platnosti tohoto vyjádření nastane nejdříve. Po skončení platnosti si musíte podat novou žádost na adrese <https://zadostovyjadeni.vodafone.cz/>.

S pozdravem

v.z. Ing. Kateřina Rendeková  
Vodafone Czech Republic a. s.  
náměstí Junkových 2808/2  
155 00 Praha 5

Tel.: 607105305

E-mail: katerina.rendekova@vodafone.com

  
Vodafone Czech Republic a.s.  
náměstí Junkových 2, 155 00, Praha 5  
IČO: 25788001, DIČ: CZ25788001  
tel.: 776 971 111, fax: 776 971 927  
-60-

#### **Seznam příloh/přiložených souborů:**

Zadost\_241206-0950764977.pdf