

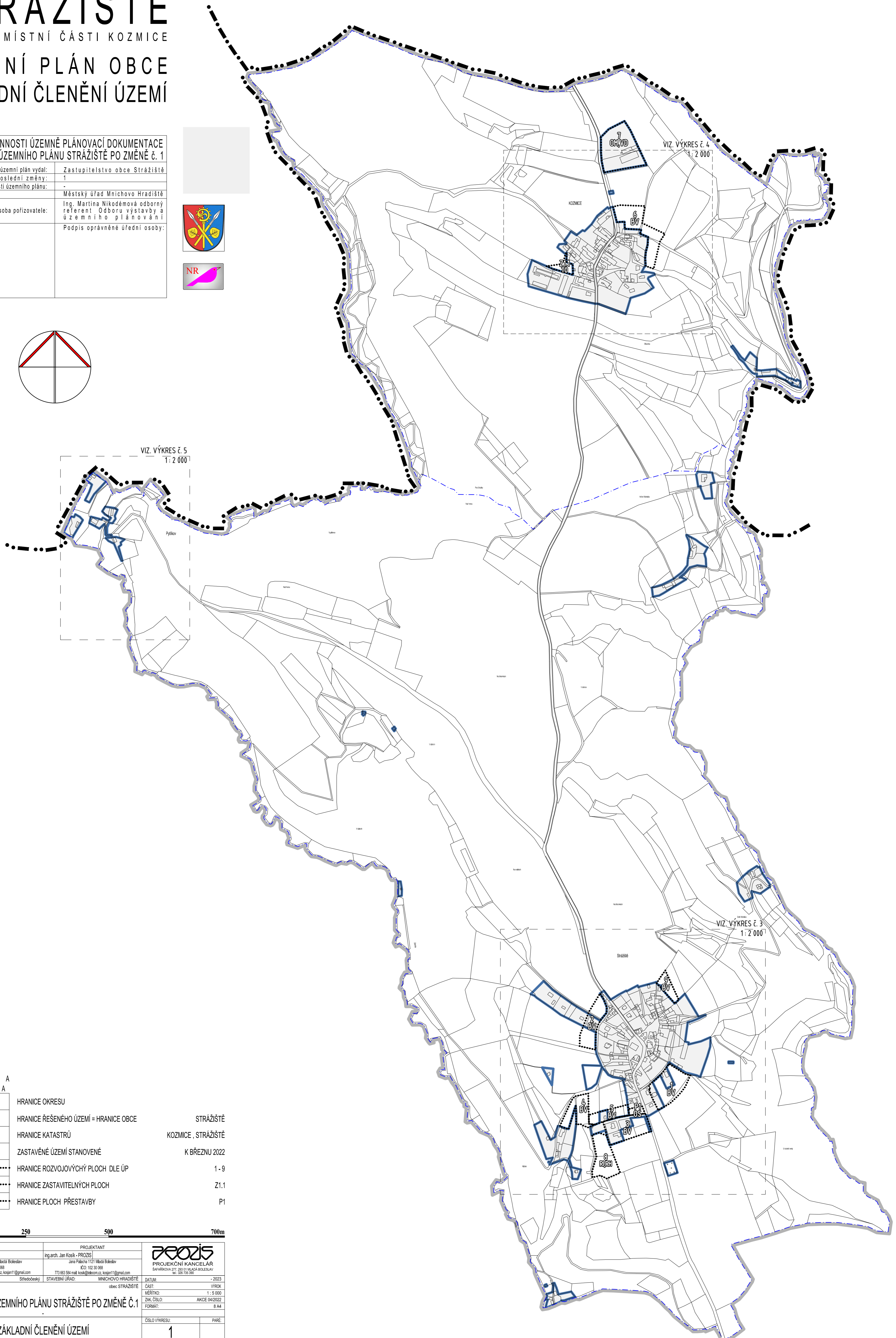
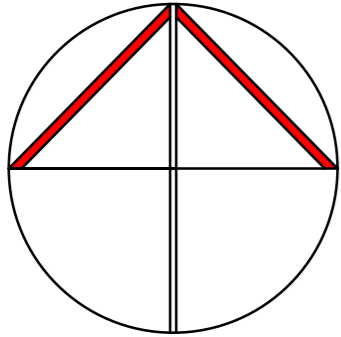


# STRÁŽIŠTĚ

VČETNĚ MÍSTNÍ ČÁSTI KOZMICE

## ÚZEMNÍ PLÁN OBCE ZÁKLADNÍ ČLENĚNÍ ÚZEMÍ


### ZÁZNAM O ÚČINNOSTI ÚZEMNĚ PLÁNOVACÍ DOKUMENTACE ÚPLNÉ ZNĚNÍ ÚZEMNÍHO PLÁNU STRÁŽIŠTĚ PO ZMĚNĚ Č. 1

Správní orgán, který územní plán vydal:	Zastupitelstvo obce Strážistě
Pořadové číslo poslední změny:	1
Datum nabytí účinnosti územního plánu:	-
Pořizovatel:	Městský úřad Mnichovo Hradiště
Oprávněná úřední osoba pořizovatele:	Ing. Martina Nikodémová odborný referent Odboru výstavby a územního plánování
Pořizovatel:	Podpis oprávněné úřední osoby:



### LEGENDA STAV ZMĚNA

	HRANICE OKRESU	
	HRANICE ŘEŠENÉHO ÚZEMÍ = HRANICE OBCE	STRÁŽIŠTĚ
	HRANICE KATASTRŮ	KOZMICE, STRÁŽIŠTĚ
	ZASTAVĚNÉ ÚZEMÍ STANOVENÉ	K BŘEZNU 2022
	HRANICE ROZVOJOVÝCH PLOCH DLE ÚP	1-9
	HRANICE ZASTAVITELNÝCH PLOCH	Z1.1
	HRANICE PLOCH PŘESTAVBY	P1



AUTOR Ing. arch. Jan Kosík - PROZIS Jana Palackého 1121 Mladá Boleslav IČO: 102 30 068 773 863 584 mail: kosik@prozis.cz, kosjan11@gmail.com	PROJEKTANT Ing. arch. Jan Kosík - PROZIS Jana Palackého 1121 Mladá Boleslav IČO: 102 30 068 773 863 584 mail: kosik@prozis.cz, kosjan11@gmail.com	PROJEKČNÍ KANCELÁŘ SAPÁRKOVÁ 217, 260 01 HLAVNÍ BOLESLAV tel.: 326 735 336
KRAJ: Středočeský	STAVEBNÍ ÚŘAD: MNICHOVO HRADIŠTĚ	DATUM: -2023
INVESTOR: obec STRÁŽIŠTĚ	ČÁST: VÝROK	VÝROK: -2023
NÁZEV AKCE: ÚPLNÉ ZNĚNÍ ÚZEMNÍHO PLÁNU STRÁŽIŠTĚ PO ZMĚNĚ Č.1	MĚŘÍTKO: 1 : 5 000	MĚŘÍTKO: 1 : 5 000
	ZAK. ČÍSLO: AKCE 04/2022	ZAK. ČÍSLO: AKCE 04/2022
	FORMÁT: A4	FORMÁT: A4
OBSAH VÝKRESU: ZÁKLADNÍ ČLENĚNÍ ÚZEMÍ	ČÍSLO VÝKRESU: 1	PÁŘE: