

ÚZEMNÍ PLÁN LOUKOVEC

LEGENDA :

	hranice řešeného území
	katastrální hranice
	hranice zastavěného území dle § 58 zák. č. 183/2006 Sb. ke dni 15. 3. 2023

Plochy s rozdílným způsobem využití

I.	II.	III.	
			bydlení vesnické (BV)
			bydlení kolektivní (BK)
			občanské vybavení (OV)
			občanské vybavení - sport (OS)
			veřejná prostranství (VP)
			veřejná prostranství - zeleň (VZ)
			dopravní infrastruktura - pozemní komunikace (DK)
			technická infrastruktura (TI)
			výroba - zemědělská výroba (ZV)
			vodní a vodohospodářské plochy (VH)
			zemědělské plochy (ZP)
			zemědělské plochy - zahrady (ZZ)
			lesní plochy (LE)
			přírodní plochy (PP)
			smíšené nezastavěné plochy (SN)

Plochy dle významu: I. Stabilizované plochy
II. Zastavitelné plochy
III. Územní rezerva

Veřejná infrastruktura

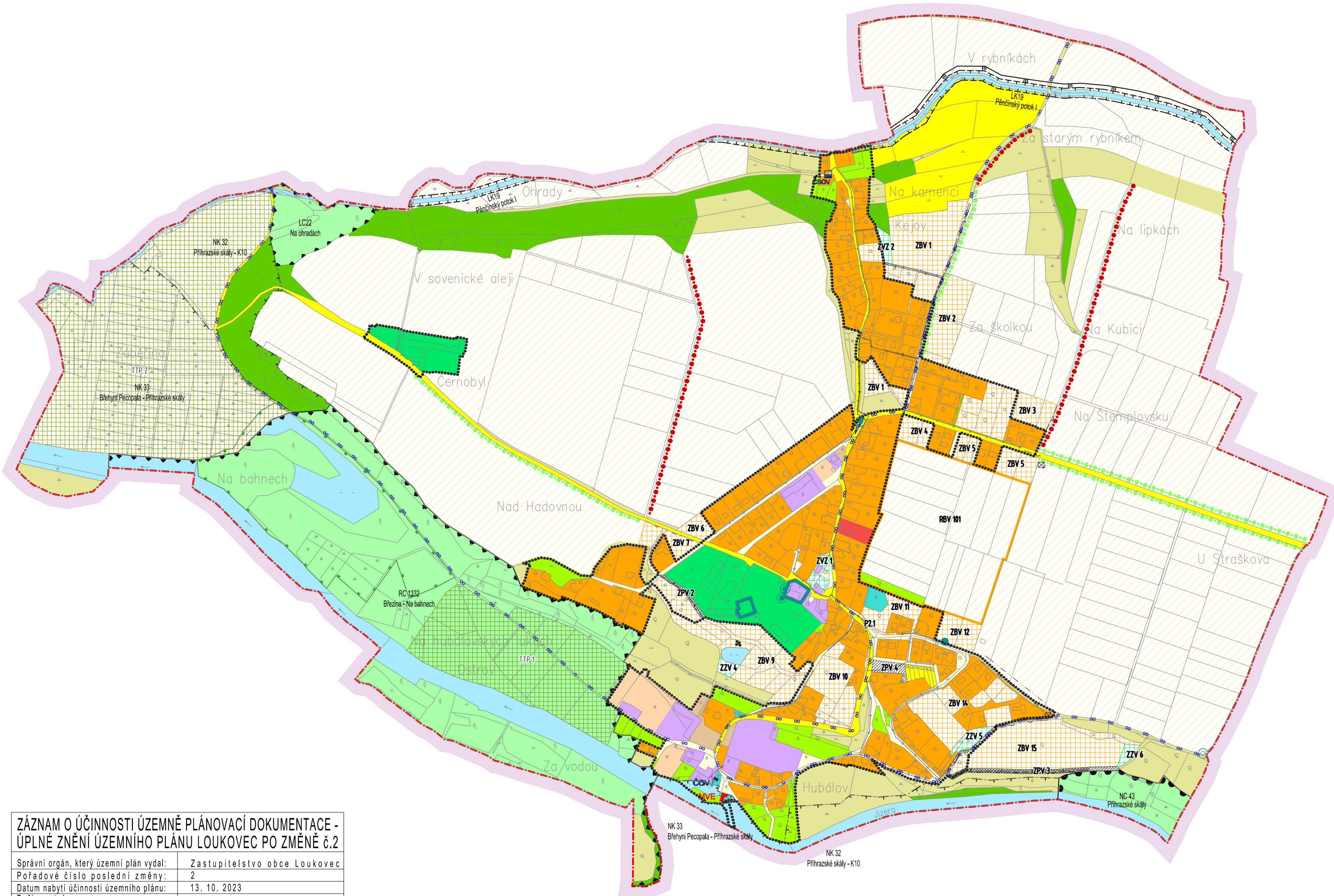

stav	návrh	
		občanské vybavení
		cyklistické trasy
		pátevní rozvody vodovodu
		pátevní rozvody kanalizace a čerpací stanice
		pátevní rozvody plynovodu STL
		navržené trafostanice s přírodním vedením VN a ochranným pásmem

Ochrana historických hodnot

stav	návrh	
		hodnotné budovy a objekty
		sochy a křížky

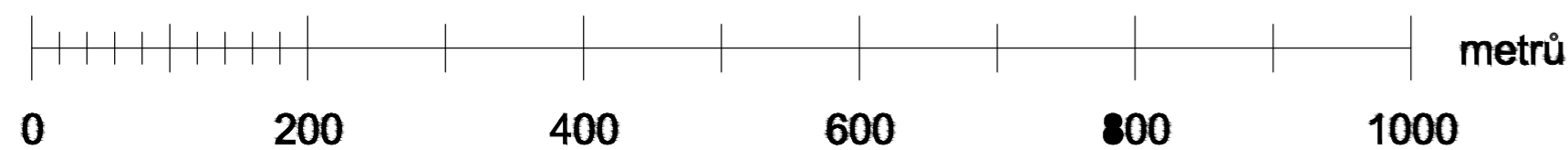
Ochrana přírodních hodnot

stav	návrh	
		významná zeleň liniová
		zatravnění (TTP)



ZÁZNAM O ÚČINNOSTI ÚZEMNĚ PLÁNOVACÍ DOKUMENTACE - ÚPLNÉ ZNĚNÍ ÚZEMNÍHO PLÁNU LOUKOVEC PO ZMĚNĚ č.2	
Správní orgán, který územní plán vydal:	Zastupitelstvo obce Loukovec
Pořadové číslo poslední změny:	2
Datum nabytí účinnosti územního plánu:	13. 10. 2023
Pořizovatel:	O b e c L o u k o v e c
Oprávněná úřední osoba pořizovatele:	Milan Hanzl, starosta obce Ing. Martina Nikodemová osoba zajišťující splnění kvalifikačních požadavků pro výkon územně plánovací činnosti podle § 24 stavebního zákona
Pořizovatel:	Podpis oprávněné úřední osoby:

M.: 1:5000



HLAVNÍ VÝKRES

Územní systém ekologické stability

stav	návrh	
		nadregionální biocentrum (NRBC)
		nadregionální biokoridor (NRBK)
		regionální biocentrum (RBC)
		ochranná zóna nadregionálního biokoridoru
		lokální biocentrum (LBC)
		lokální biokoridor (LBK)

AUTOR		PROJEKTANT		PROJEKČNÍ KANCELAR	
ing.arch. Jan Kosík - PROZIS		-		PROJEKČNÍ KANCELAR	
Jana Pálčova 1121 Mladá Boleslav IČO: 102 30 068		-		SAFÁŘKOVA 277, 200 01 MLADÁ BOLESLAV tel: 326 736 910	
KRAJ: Středočeský	POŘIZOVATEL: Obec Loukovec	DATA: březen 2023	ČÁST: 1/5	MĚŘÍTKO: 1:5 000	AKCE: ÚZEMNÍ PLÁN
OBEDNÁVATEL: Obec Loukovec	NAZEV AKCE: ÚPLNÉ ZNĚNÍ ÚZEMNÍHO PLÁNU LOUKOVEC PO ZMĚNĚ č.2	FORMÁT: 7,6 A4	ČÍSLO VÝKRESU: A2	PÁRE:	
OBSAH VÝKRESU: Hlavní výkres					