



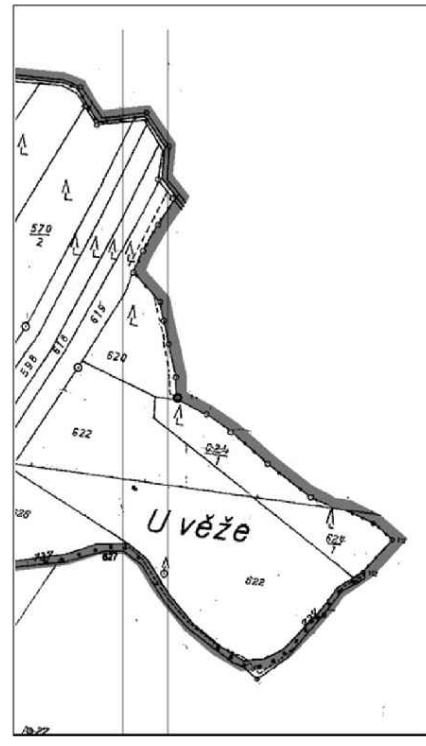
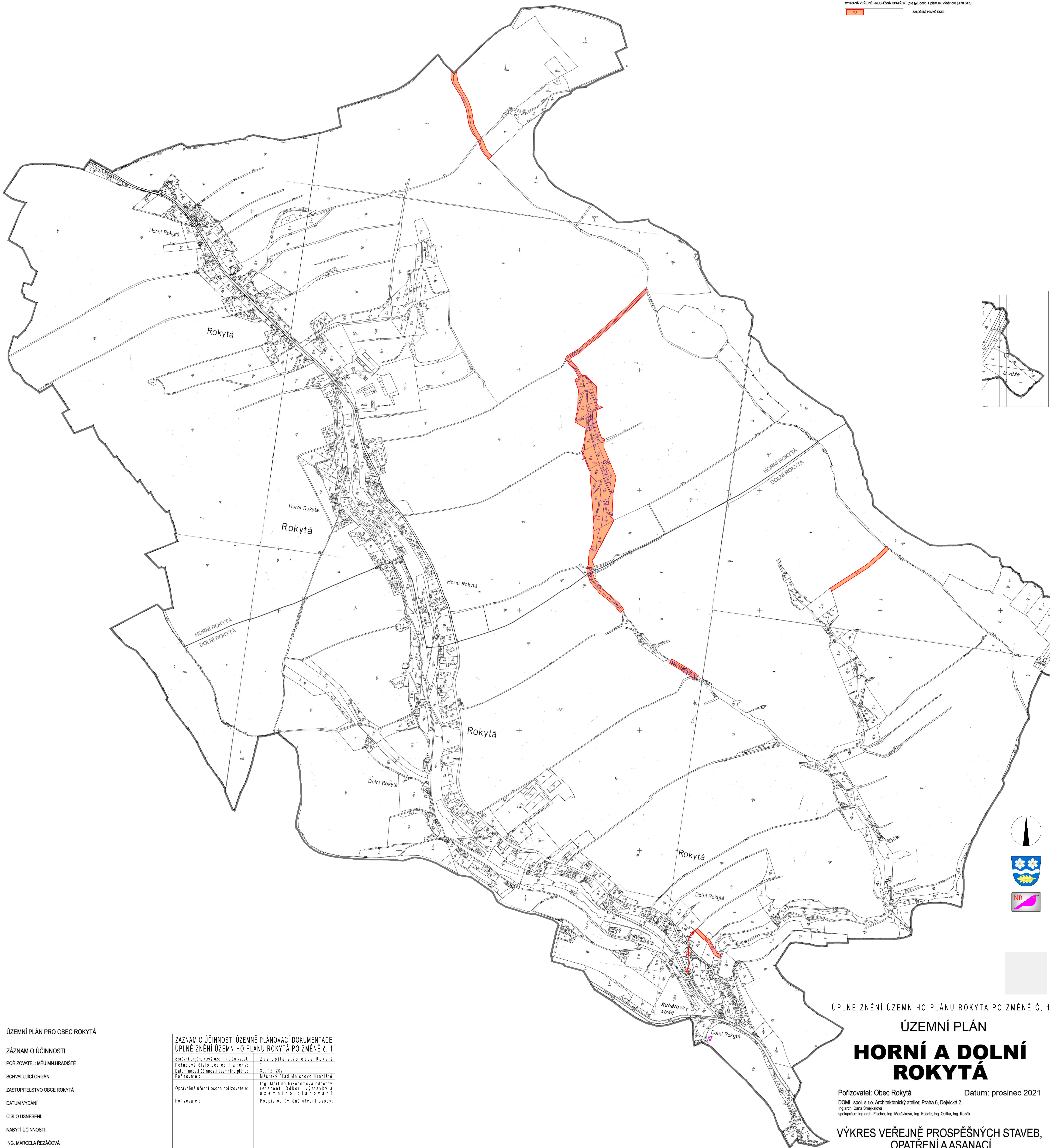


**LEGENDA VÝKRESU VEŘEJNĚ PROSPĚŠNÝCH STAVEB, OPATŘENÍ A ASANACÍ**

-  HROVICE ŘEŠENÉHO ÚZEMÍ  
 PLOCHY A KORIDORY S MOŽNOSTÍ VYVLASTNĚNÍ I UPLATNĚNÍ PŘEDKUPNÍHO PRÁVA (dle §170 a §101 STZ)  
 VYBRANÁ VEŘEJNÁ INFRASTRUKTURA (dle §2, odst. 1 písm. k. 1. a 2. STZ)  
 TECHNICKÁ INFRASTRUKTURA  
 VYBRANÁ VEŘEJNĚ PROSPĚŠNÁ OPATŘENÍ (dle §2, odst. 1 písm. m, výhr. dle §170 STZ)  
 ZAČLENĚNÍ PRVÝ ÚSES



<b>ÚZEMNÍ PLÁN PRO OBEC ROKYTÁ</b>	
ZÁZNAM O ÚČINNOSTI	
POŘIZOVATEL: MĚU MN. HRADIŠTĚ	
SCHVALUJÍCÍ ORGÁN:	
ZASTUPITELSTVO OBCE ROKYTÁ	
DATUM VYDÁNÍ:	
ČÍSLO USNESENÍ:	
NABYTÍ ÚČINNOSTI:	
ING. MARCELA ŘEZÁČOVÁ	
OPRÁVNĚNÁ ÚŘEDNÍ OSOBA POŘIZOVATELE	

<b>ZÁZNAM O ÚČINNOSTI ÚZEMNĚ PLÁNOVACÍ DOKUMENTACE ÚPLNĚ ZNĚNÍ ÚZEMNÍHO PLÁNU ROKYTÁ PO ZMĚNĚ č. 1</b>	
Správní orgán, který územní plán vydal:	Zastupitelstvo obce Rokytá
Poradové číslo poslední změny:	1
Datum nabytí účinnosti územního plánu:	30. 12. 2021
Pořizovatel:	Městský úřad Mnichovo Hradiště
Oprávněná úřední osoba pořizovatele:	Ing. Martina Nikodémová odborný referent Odboru výstavby a územního plánování
Pořizovatel:	Podpis oprávněné úřední osoby:

ÚPLNĚ ZNĚNÍ ÚZEMNÍHO PLÁNU ROKYTÁ PO ZMĚNĚ č. 1

**ÚZEMNÍ PLÁN  
HORNÍ A DOLNÍ  
ROKYTÁ**

Pořizovatel: Obec Rokytá Datum: prosinec 2021  
 DOMI spol. s r.o. Architektonický atelier, Praha 6, Dejvická 2  
 Ing. arch. Dana Šimková  
 spoluprací: Ing. arch. Fischer, Ing. Morávková, Ing. Kofar, Ing. Oalika, Ing. Kozák

VÝKRES VEŘEJNĚ PROSPĚŠNÝCH STAVEB, OPATŘENÍ A ASANACÍ  
 m 1:5000 výkres č.3