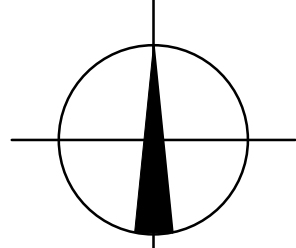


SCHEMA 1 : 60 000



LEGENDA



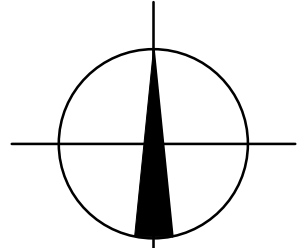
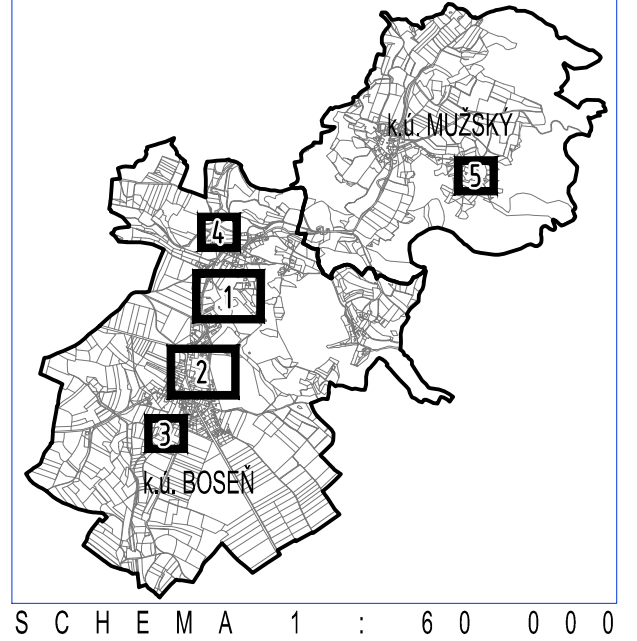
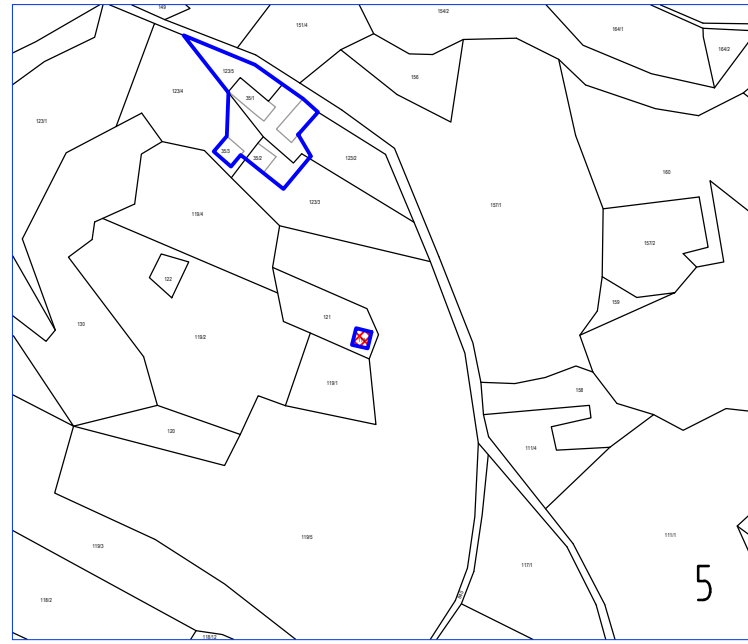
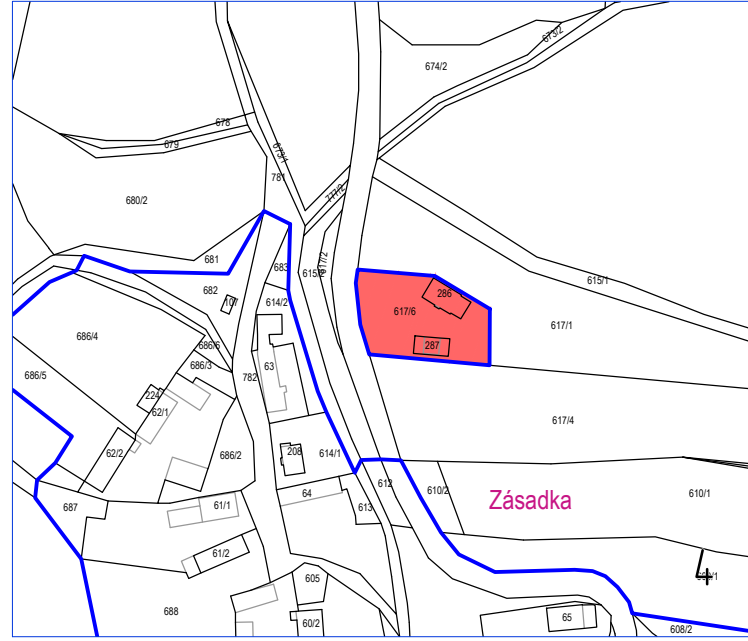
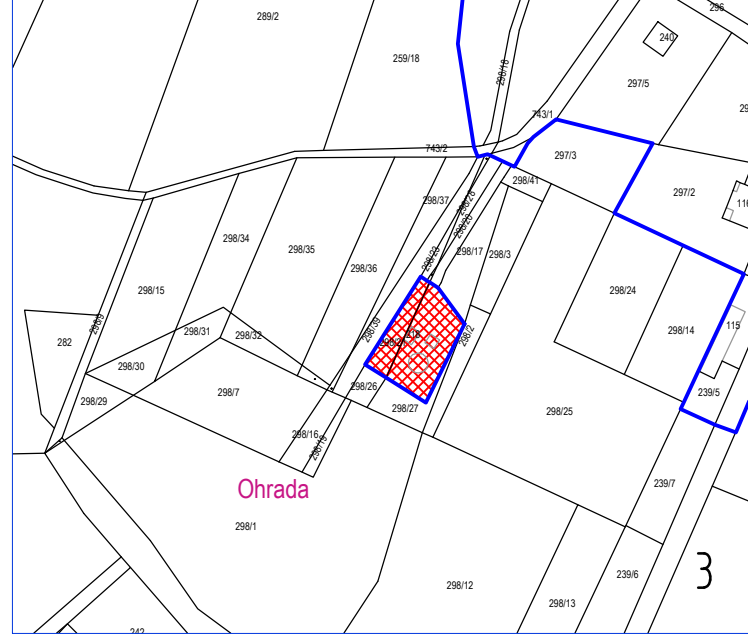
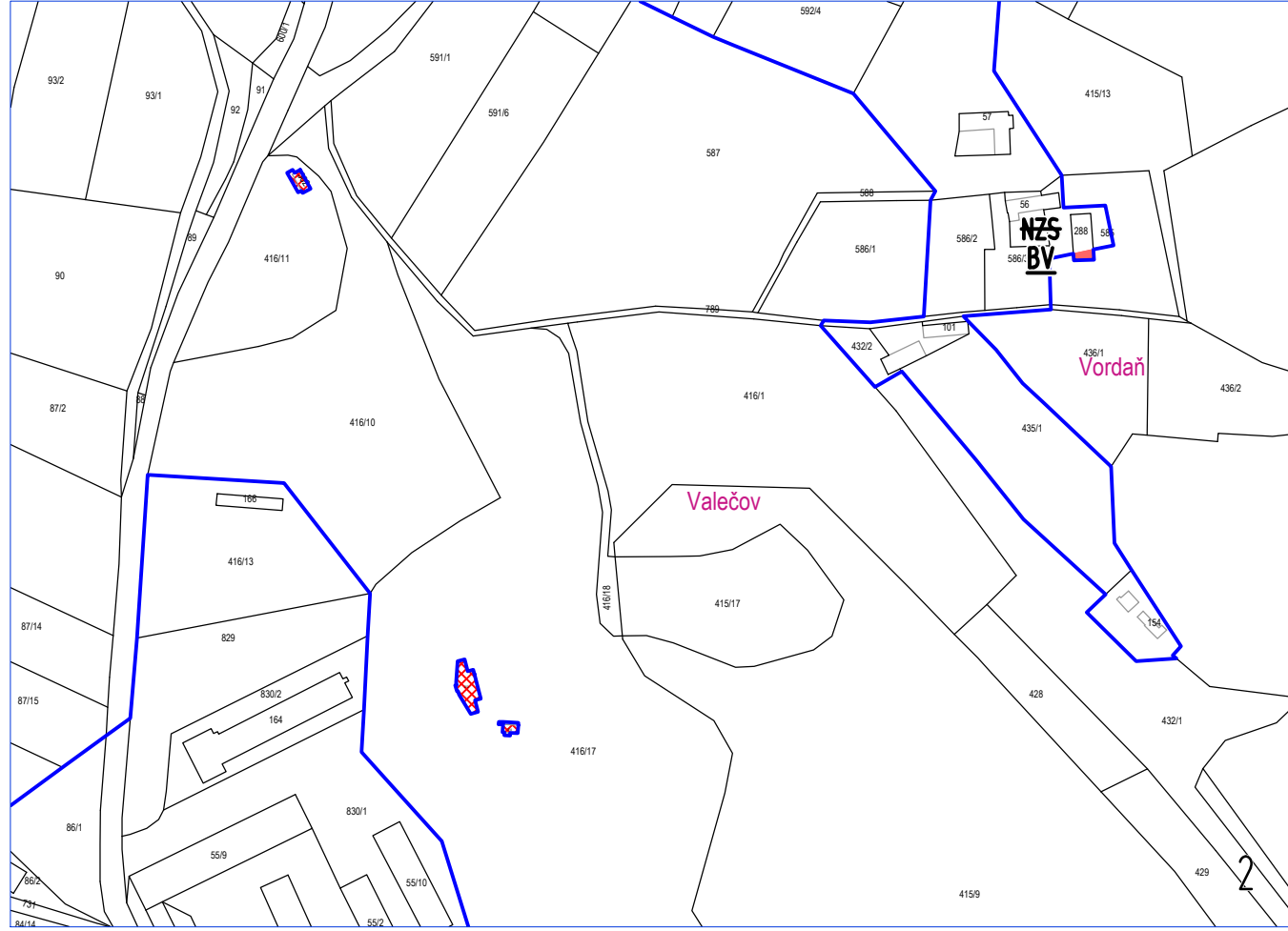
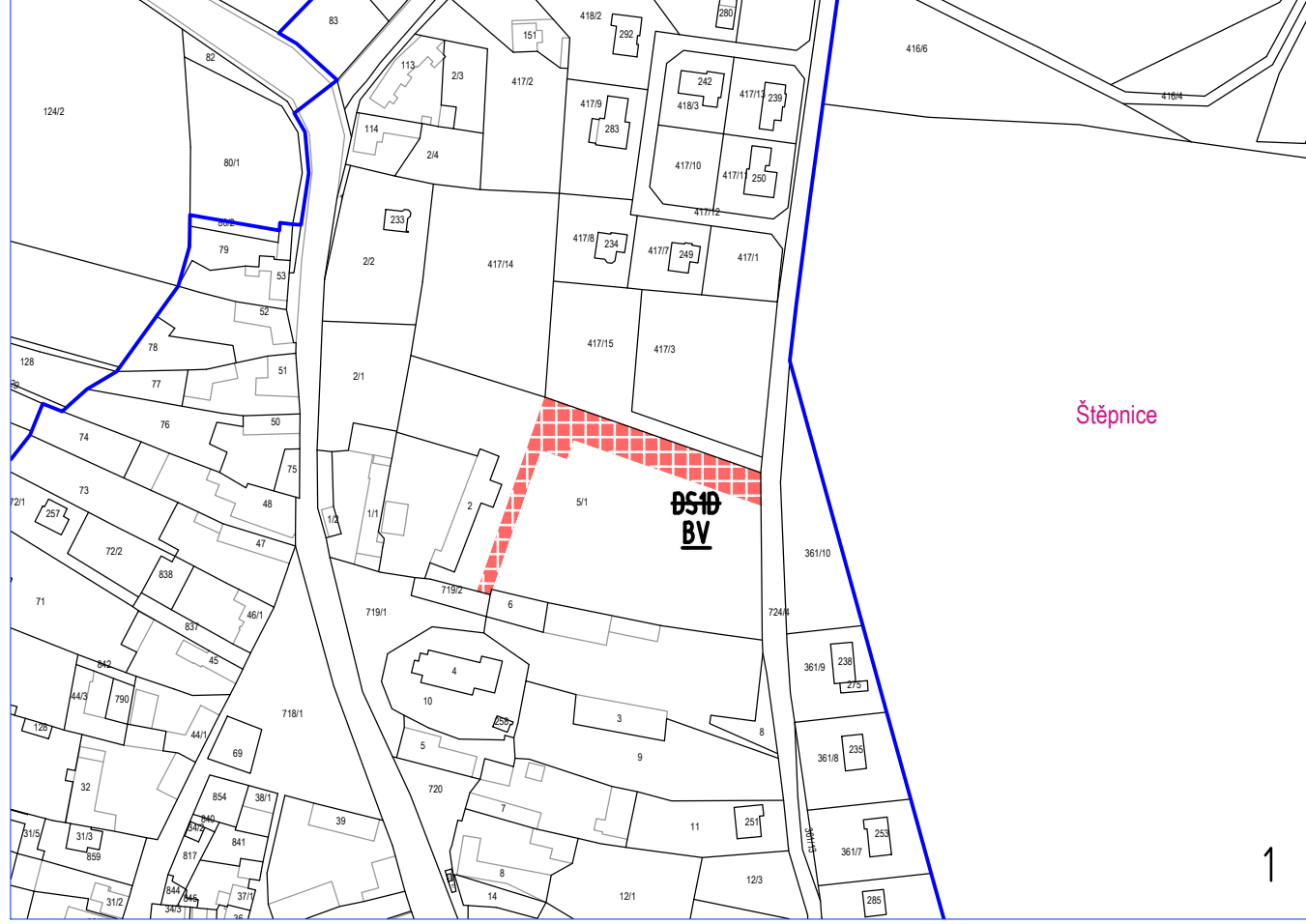
- STAV
- HRANICE ZASTAVĚNÉ ÚZEMÍ
- ZMĚNA ZASTAVĚNÉHO ÚZEMÍ
- ZMĚNA FUNKČNÍHO VYUŽITÍ
- ZMĚNA ZASTAVĚNÉHO ÚZEMÍ A FUNKČNÍHO VYUŽITÍ

STANOVENÁ K 03.09. 2021

1151 m<sup>2</sup>

1538 m<sup>2</sup>

28 m<sup>2</sup>

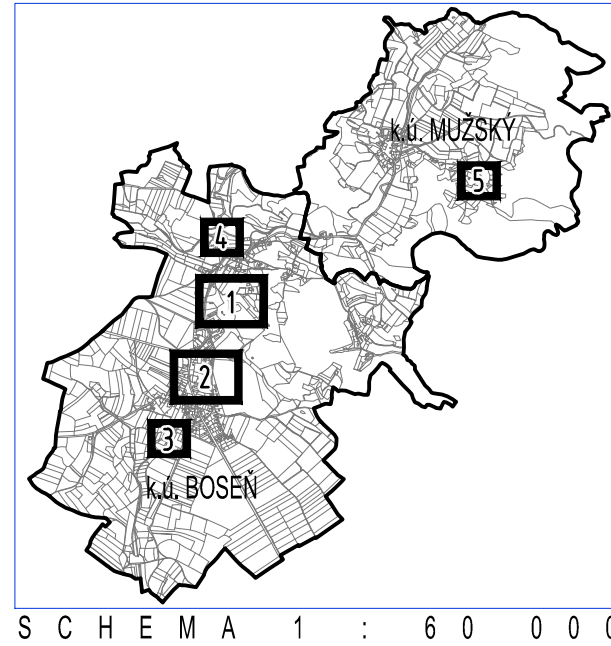
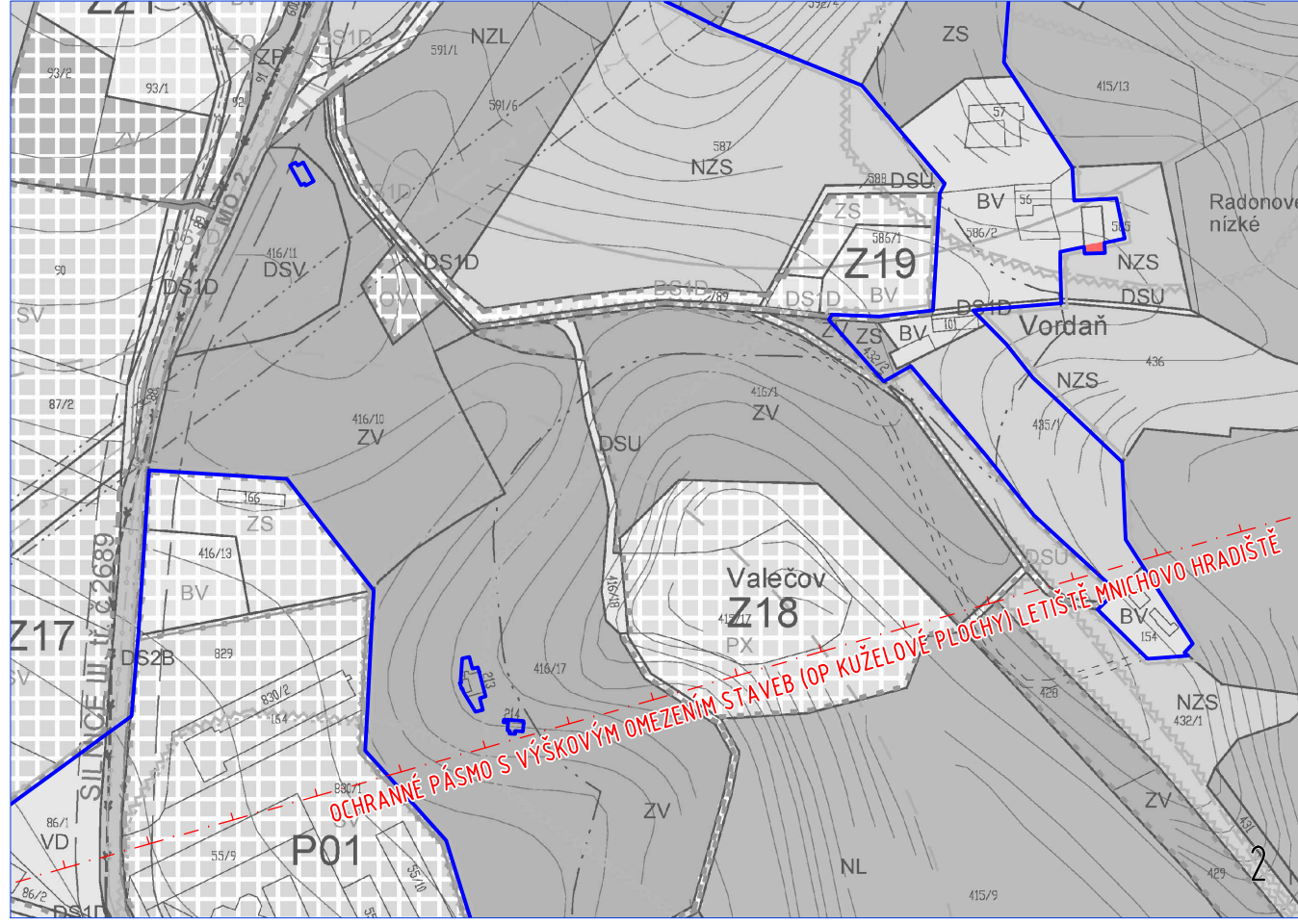
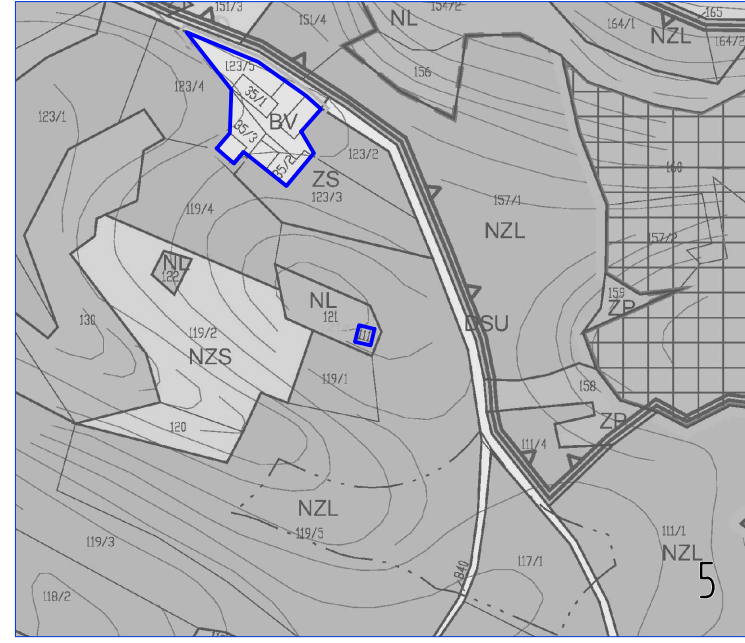
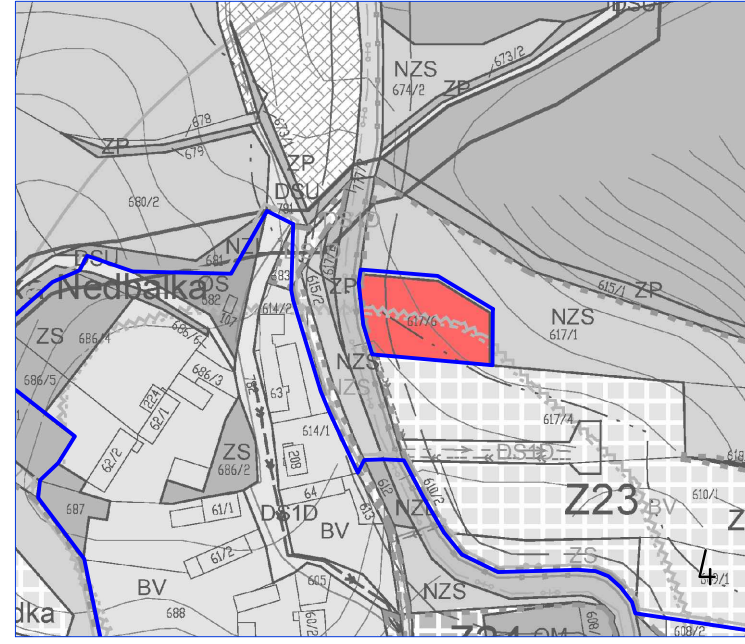
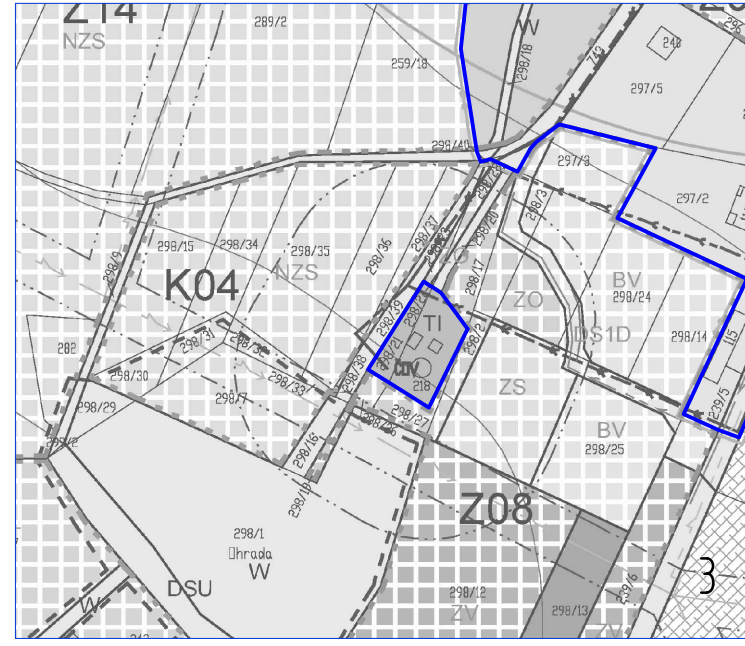
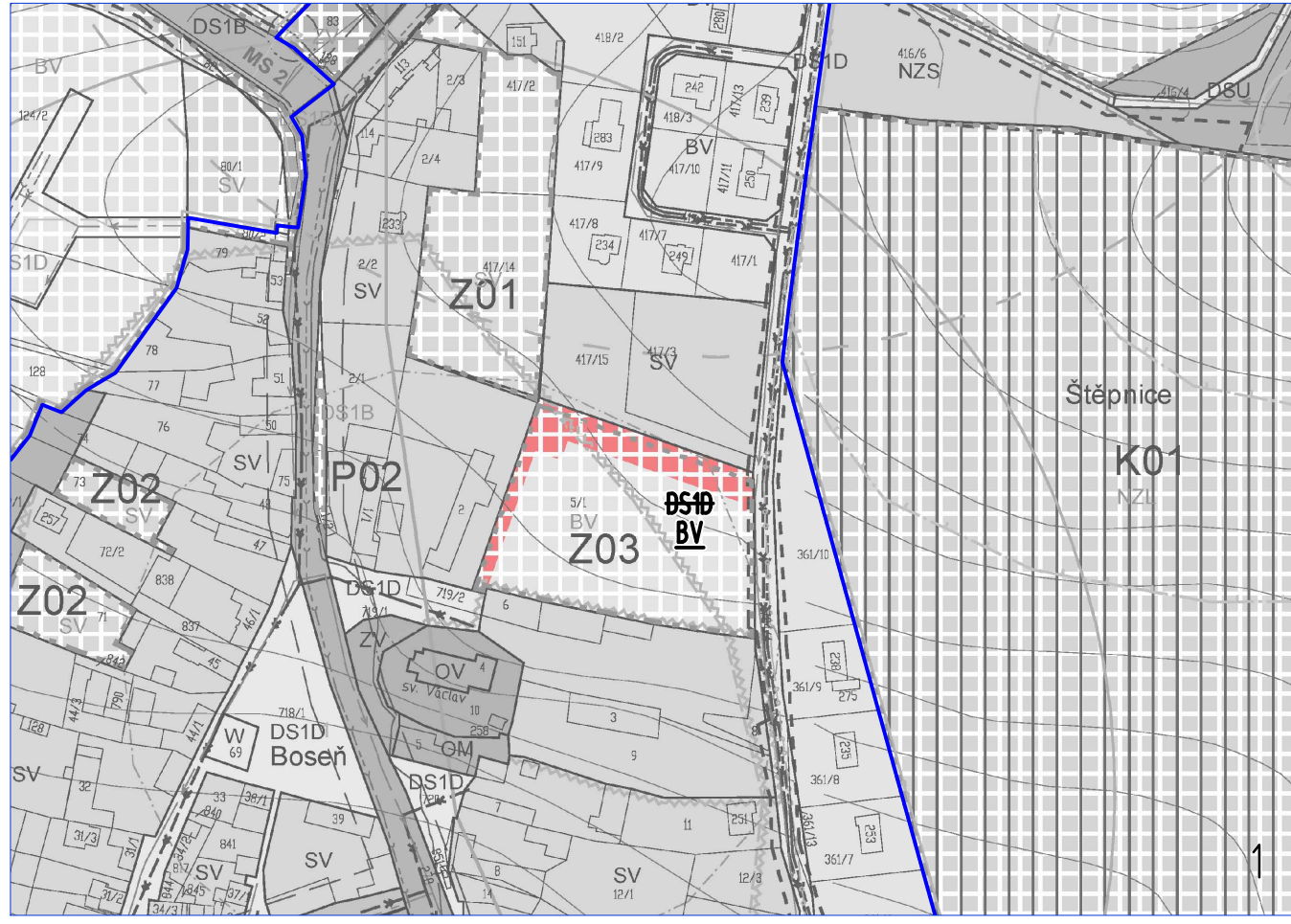


STANOVENÁ K 03.09.2021  
1189 / 0 m<sup>2</sup>  
1524 / 1538 m<sup>2</sup>


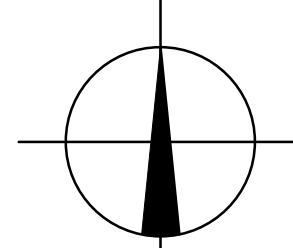
LEGENDA	HRANICE ZASTAVĚNÉ ÚZEMÍ	ZMĚNA ROZSAHU ZASTAVĚNÉHO ÚZEMÍ	BV BYDLENÍ V RODINNÝCH DOMECH - VENKOVSKÉ
STAV			
ZMĚNA			







S C H E M A 1 : 6 0 0 0 0



STANOVENÁ K 03.09.2021  
1189,0 m<sup>2</sup>  
1524,1 1538 m<sup>2</sup>

- HRANICE ZASTAVĚNÉ ÚZEMÍ
- ZMĚNA ROZSAHU ZASTAVĚNÉHO ÚZEMÍ
- BV BYDLENÍ V RODINNÝCH DOMECH - VENKOVSKÉ
- OCHRANNÉ PÁSMA S VÝŠKOVÝM OMEZENÍM STAVEB (OP KUŽELOVÉ PLOCHY) LETIŠTĚ MNICHOVO HRADIŠTĚ

NA CELÉM SPRÁVNÍM ÚZEMÍ JE ZÁJEM MINISTERSTVA OBRANY POSUZOVÁN Z HLEDISKA POVOLOVÁNÍ NIŽE UVEDENÝCH DRUHŮ STAVEB PODLE USTANOVENÍ § 175 ZÁKONA Č. 183/2006 SB.