

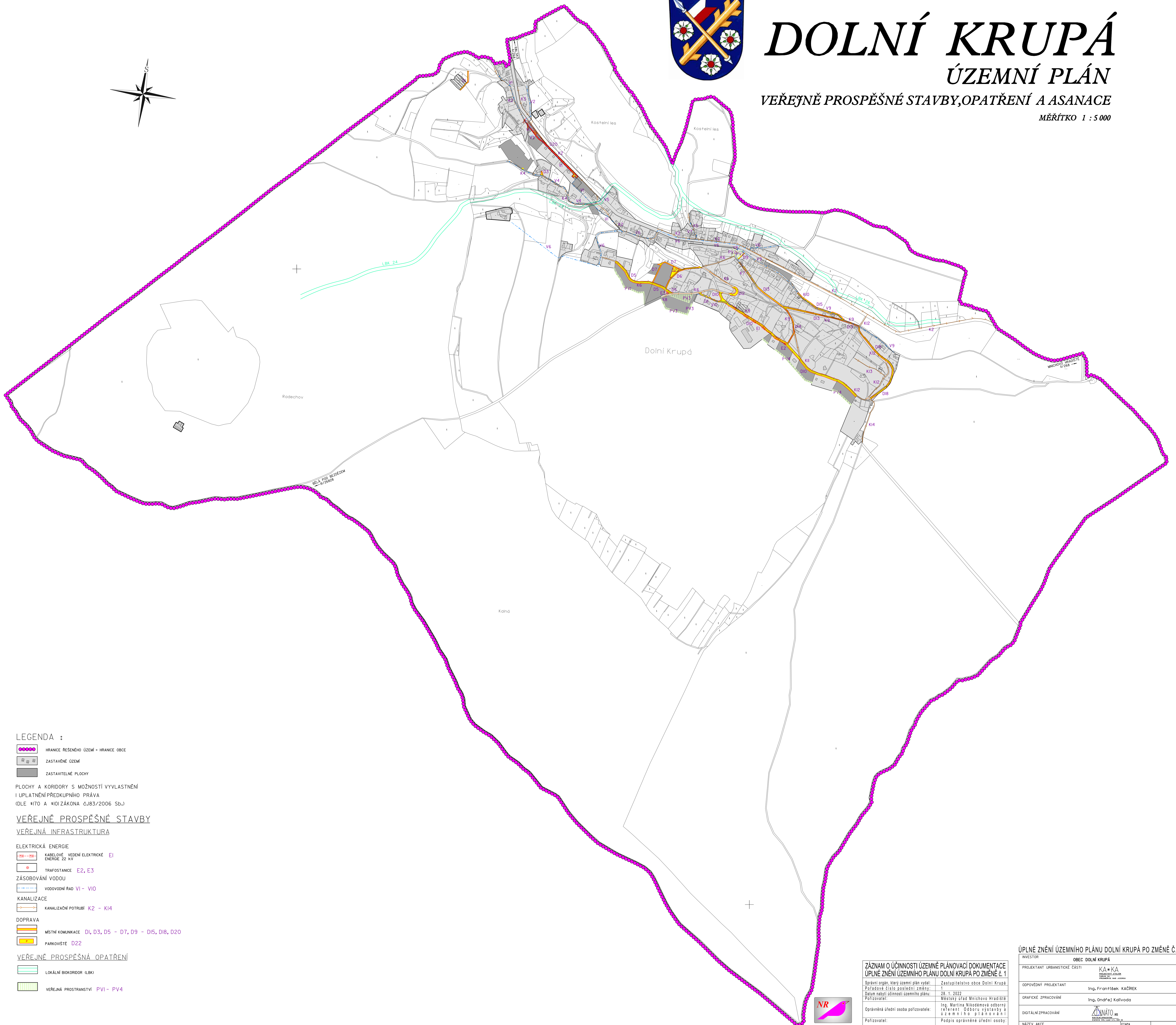



DOLNÍ KRUPÁ

ÚZEMNÍ PLÁN

VEŘEJNĚ PROSPĚŠNÉ STAVBY, OPATŘENÍ A ASANACE

MĚŘÍTKO 1 : 5 000



- LEGENDA :**
- HRANICE ŘEŠENÉHO ÚZEMÍ = HRANICE OBCE
 - ZASTAVĚNÉ ÚZEMÍ
 - ZASTAVITELNÉ PLOCHY

PLOCHY A KORIDORY S MOŽNOSTÍ VYVLASTNĚNÍ
I UPLATNĚNÍ PŘEDKUPNÍHO PRÁVA
(DLE §170 A §101 ZÁKONA Č.183/2006 SB.)



VEŘEJNĚ PROSPĚŠNÉ STAVBY

VEŘEJNÁ INFRASTRUKTURA

- ELEKTRICKÁ ENERGIE**
- KABELOVÉ VEDENÍ ELEKTRICKÉ ENERGIE 22 kV E1
 - TRAFOSTANICE E2, E3
- ZÁSOBOVÁNÍ VODOU**
- VODOVODNÍ ŘAD V1 - V10
- KANALIZACE**
- KANALIZAČNÍ POTRUBÍ K2 - K14
- DOPRAVA**
- MÍSTNÍ KOMUNIKACE D1, D3, D5 - D7, D9 - D15, D18, D20
 - PARKOVISTE D22

VEŘEJNĚ PROSPĚŠNÁ OPATŘENÍ

- LOKÁLNÍ BIORODOR (LBK)
- VEŘEJNÁ PROSTRANSTVÍ PVI - PV4



ZÁZNAM O ÚČINNOSTI ÚZEMNĚ PLÁNOVACÍ DOKUMENTACE ÚPLNĚ ZNĚNÍ ÚZEMNÍHO PLÁNU DOLNÍ KRUPÁ PO ZMĚNĚ Č. 1

Společný orgán, který územní plán vydal:	Zastupitelstvo obce Dolní Krupá
Podle kterého čísla poslední změny:	1
Datum nabytí účinnosti územního plánu:	28. 1. 2022
Oprávněná úřední osoba pořizovatele:	Ing. Martina Nikodémová osobně referentní Odbor výstavby a územního plánování
Podpis oprávněné úřední osoby:	

ÚPLNĚ ZNĚNÍ ÚZEMNÍHO PLÁNU DOLNÍ KRUPÁ PO ZMĚNĚ Č. 1

INVESTOR	OBEC DOLNÍ KRUPÁ
PROJEKTANT URBANISTICKÉ ČÁSTI	K.A. KA KONSTRUKČNÍ PROJEKČNÍ A.S.
ODPOVĚDNÝ PROJEKTANT	Ing. František KAČÍREK
GRAFICKÉ ZPRACOVÁNÍ	Ing. Ondřej Kallivoda
DIGITÁLNÍ ZPRACOVÁNÍ	ZEMNĚPISNÝ ÚSTAV BRNO, s.r.o.
NÁZEV AKCE	DOLNÍ KRUPÁ ÚZEMNÍ PLÁN
NÁZEV VÝKRESU	VEŘEJNĚ PROSPĚŠNÉ STAVBY, OPATŘENÍ A ASANACE
ČÁST DOKUMENTACE	GRAFICKÁ ČÁST
ETAPA	01/2022
DATUM	11.9.2022
MĚŘÍTKO	1:5 000
FORMÁT	A0
ČÍSLO VÝKRESU	010
ČÍSLO PANELE	4