

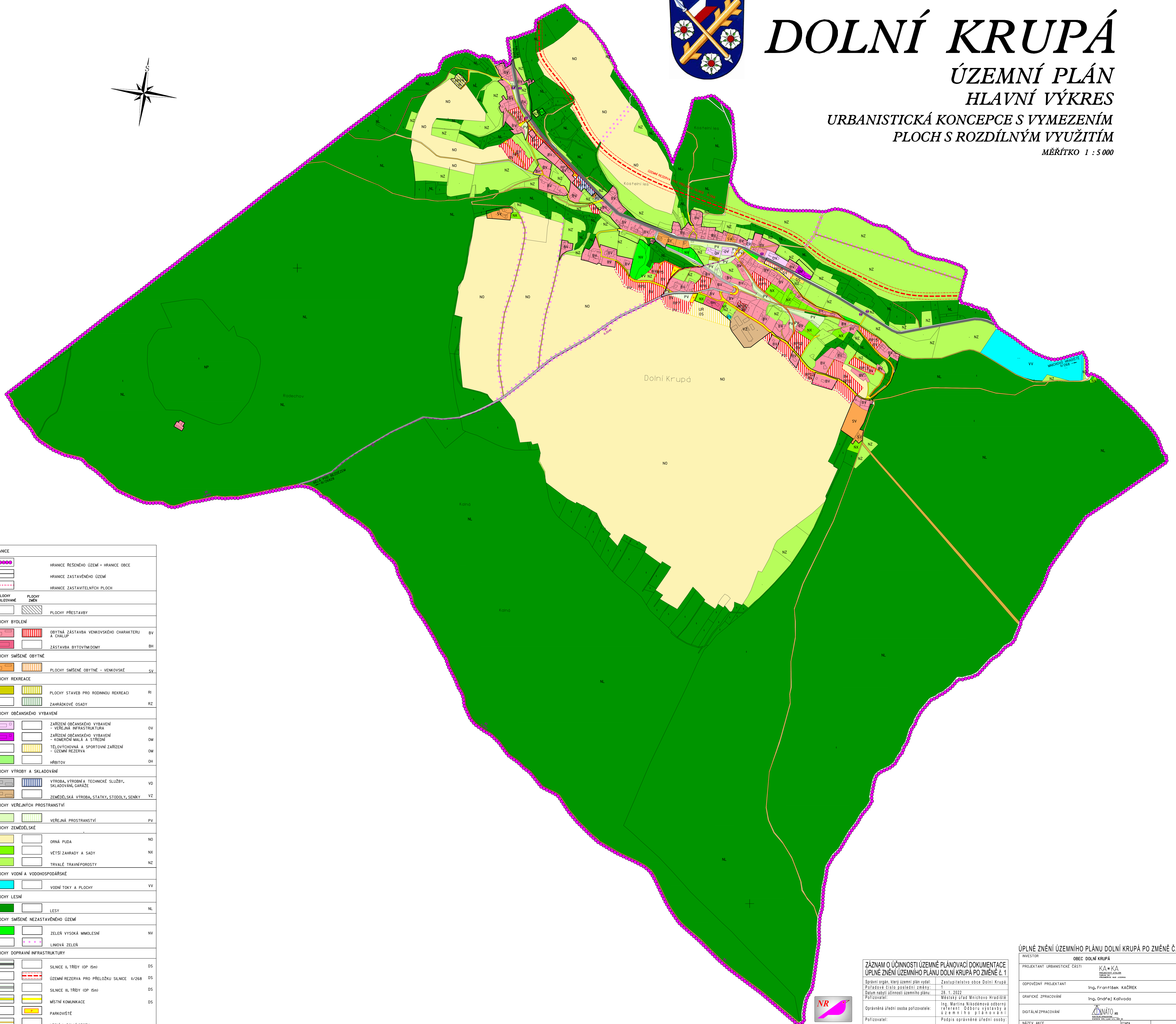



DOLNÍ KRUPÁ

ÚZEMNÍ PLÁN HLAVNÍ VÝKRES



URBANISTICKÁ KONCEPCE S VYMEZENÍM
PLOCH S ROZDÍLNÝM VYUŽITÍM

MĚŘÍTKO 1 : 5 000



HRANICE	
	HRANICE ŘEŠENÉHO ÚZEMÍ + HRANICE OBCE
	HRANICE ZASTAVĚNÉHO ÚZEMÍ
	HRANICE ZASTAVITELNÝCH PLOCH
PLOCHY STABILIZOVANÉ	
	PLOCHY ZMĚN
	PLOCHY PŘESTAVBY
PLOCHY BYDLENÍ	
	OBYTNÁ ZÁSTAVBA VENKOVSKÉHO CHARAKTERU A CHALUP
	ZÁSTAVBA BYTOVÝMI DŮMY
	PLOCHY SMÍŠENÉ OBYTNÉ
	PLOCHY SMÍŠENÉ OBYTNÉ - VENKOVSKÉ
PLOCHY REKREACE	
	PLOCHY STAVEB PRO RODINNOU REKREACI
	ZAHRADKOVÉ OSADY
PLOCHY OBČANSKÉHO VYBAVENÍ	
	ZÁŘÍZENÍ OBČANSKÉHO VYBAVENÍ - VEŘEJNÁ INFRASTRUKTURA
	ZÁŘÍZENÍ OBČANSKÉHO VYBAVENÍ - KOMERČNÍ MALÁ A STŘEDNÍ
	TEĽOVÝCHOVNÁ A SPORTOVNÍ ZÁŘÍZENÍ - ÚZEMNÍ REZERVA
	HŘBIŤOV
PLOCHY VÝROBY A SKLADOVÁNÍ	
	VÝROBA, VÝROBNÍ A TECHNICKÉ SLUŽBY, SKLADOVÁNÍ, GARÁŽE
	ZEMĚDĚLSKÁ VÝROBA, STATKY, STOODLY, SENKY
PLOCHY VEŘEJNÝCH PROSTRANSTVÍ	
	VEŘEJNÁ PROSTRANSTVÍ
PLOCHY ZEMĚDĚLSKÉ	
	ORNÁ PŮDA
	VĚTŠÍ ZAHRADY A SADY
	TRVALÉ TRÁVNÍPOROSTY
PLOCHY VODNÍ A VODOHOSPODÁRSKÉ	
	VODNÍ TOKY A PLOCHY
PLOCHY LESNÍ	
	LESY
PLOCHY SMÍŠENÉ NEZASTAVĚNÉHO ÚZEMÍ	
	ZELER VYSOKÁ MIMOLESNÍ
	LINOVÁ ZELER
PLOCHY DOPRAVNÍ INFRASTRUKTURY	
	SILNICE II. TŘÍDY (OP 15m)
	ÚZEMNÍ REZERVA PRO PŘELOŽKU SILNICE II/268
	SILNICE II. TŘÍDY (OP 15m)
	MÍSTNÍ KOMUNIKACE
	PARKOVISTĚ
	LESNÍ A POLNÍ CESTY
	PEŠÍ CESTY
	ATOBUSOVÁ ZASTÁVKY
	CYKLOSTEŽKY

ZÁZNAM O ÚČINNOSTI ÚZEMNĚ PLÁNOVACÍ DOKUMENTACE ÚPLNÉ ZNĚNÍ ÚZEMNÍHO PLÁNU DOLNÍ KRUPÁ PO ZMĚNĚ Č. 1	
Společný orgán, který územní plán vydal:	Zastupitelstvo obce Dolní Krupá
Podle kterého díla poslední změny:	1
Datum nabytí účinnosti územního plánu:	28. 1. 2022
Oprávněná úřední osoba pořizovatele:	Ing. Martina Nikodémová osobně referentní úřadová výstavby a územního plánování
Podpis oprávněné úřední osoby:	



ÚPLNÉ ZNĚNÍ ÚZEMNÍHO PLÁNU DOLNÍ KRUPÁ PO ZMĚNĚ Č. 1	
INVESTOR	OBEC DOLNÍ KRUPÁ
PROJEKTANT	URBANISTICKÉ ČÁSTI KA*KA
OPROJEKTOVÝ PROJEKTANT	Ing. František KAČÍREK
GRAFICKÉ ZPRACOVÁNÍ	Ing. Ondřej Kallivoda
DIGITÁLNÍ ZPRACOVÁNÍ	ZEMNĚPISNÝ ÚSTAV
NÁZEV AKCE	DOLNÍ KRUPÁ ÚZEMNÍ PLÁN
NÁZEV VÝKRESU	HLAVNÍ VÝKRES
ČÁST DOKUMENTACE	GRAFICKÁ ČÁST
ETAPA	01 / 2022
DATUM	01 / 2022
MĚŘÍTKO	1:5 000
FORMÁT	A0
ČÍSLO VÝKRESU	02
ČÍSLO PANELE	2