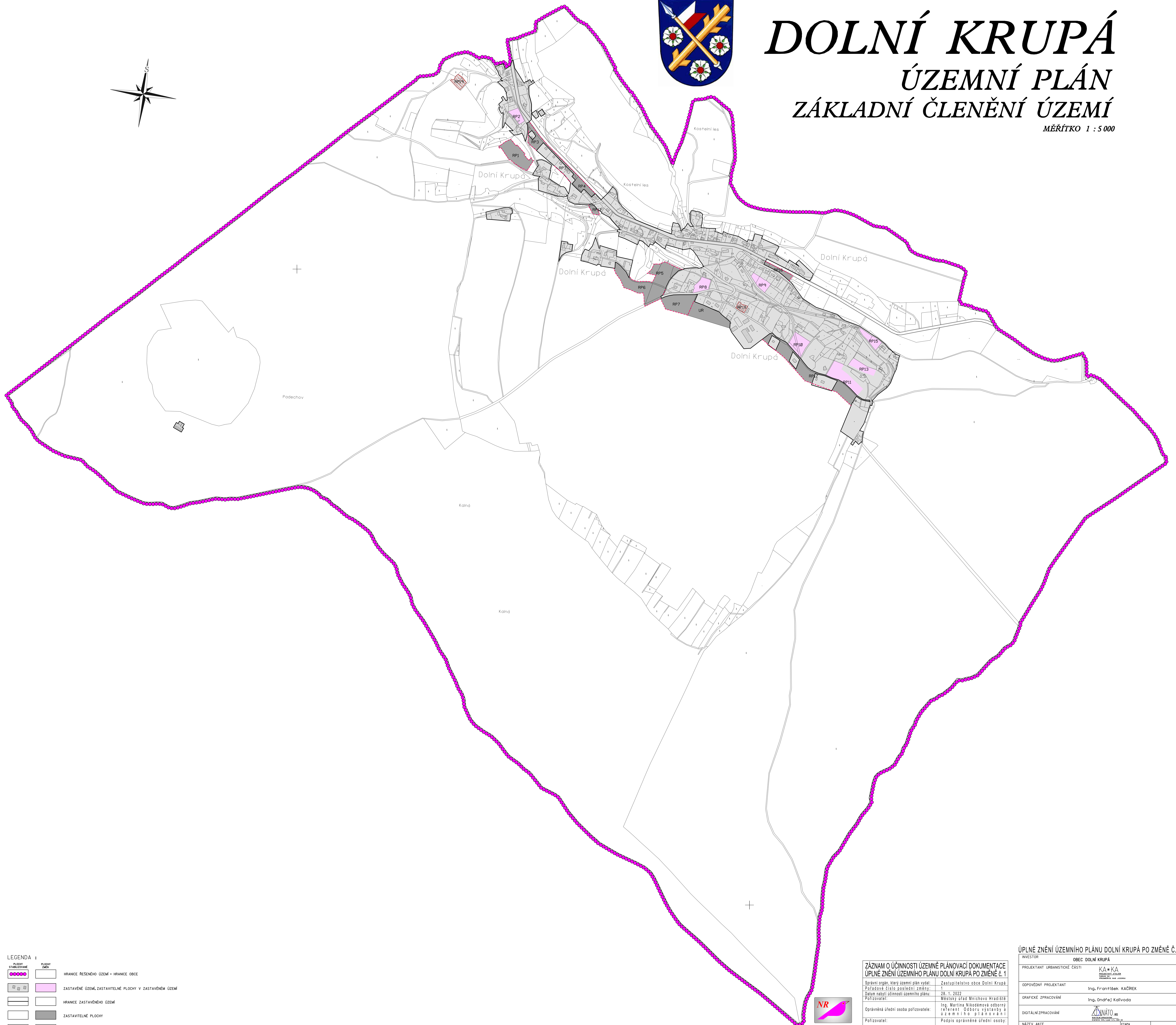


DOLNÍ KRUPÁ

ÚZEMNÍ PLÁN



ZÁKLADNÍ ČLENĚNÍ ÚZEMÍ

MĚŘÍTKO 1 : 5 000



LEGENDA :

	HRANICE ŘEŠENHO ÚZEMÍ = HRANICE OBCE
	ZASTAVĚNÉ ÚZEMÍ, ZASTAVITELNÉ PLOCHY V ZASTAVĚNÉM ÚZEMÍ
	ZASTAVITELNÉ PLOCHY
	PLOCHY PŘESTAVBY



**ZÁZNAM O ÚČINNOSTI ÚZEMNĚ PLÁNOVACÍ DOKUMENTACE
ÚPLNÉ ZNĚNÍ ÚZEMNÍHO PLÁNU DOLNÍ KRUPÁ PO ZMĚNĚ Č. 1**

Správní orgán, který územní plán vydal:	Zastupitelstvo obce Dolní Krupá
Podle čísla posledního znění:	1
Podle data nabytí účinnosti územního plánu:	28. 1. 2022
Oprávněná úřední osoba pořizovatele:	Ing. Martina Nikodémová osobně referent Odbor výstavby a územního plánování
Podpis oprávněné úřední osoby:	

ÚPLNÉ ZNĚNÍ ÚZEMNÍHO PLÁNU DOLNÍ KRUPÁ PO ZMĚNĚ Č. 1

INVESTOR	OBEC DOLNÍ KRUPÁ
PROJEKTANT URBANISTICKÉ ČÁSTI	K.A. K.A. <small>KANCELÁŘ ARCHIT. ÚSTAVU</small>
ODPOVĚDNÝ PROJEKTANT	Ing. František KAČÍREK
GRAFICKÉ ZPRACOVÁNÍ	Ing. Ondřej KALVODA
DIGITÁLNÍ ZPRACOVÁNÍ	
NÁZEV AKCE	DOLNÍ KRUPÁ ÚZEMNÍ PLÁN
NÁZEV VÝKRESU	ZÁKLADNÍ ČLENĚNÍ ÚZEMÍ
ČÁST DOKUMENTACE	GRAFICKÁ ČÁST