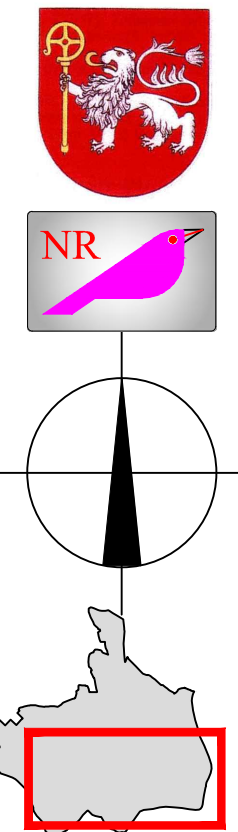
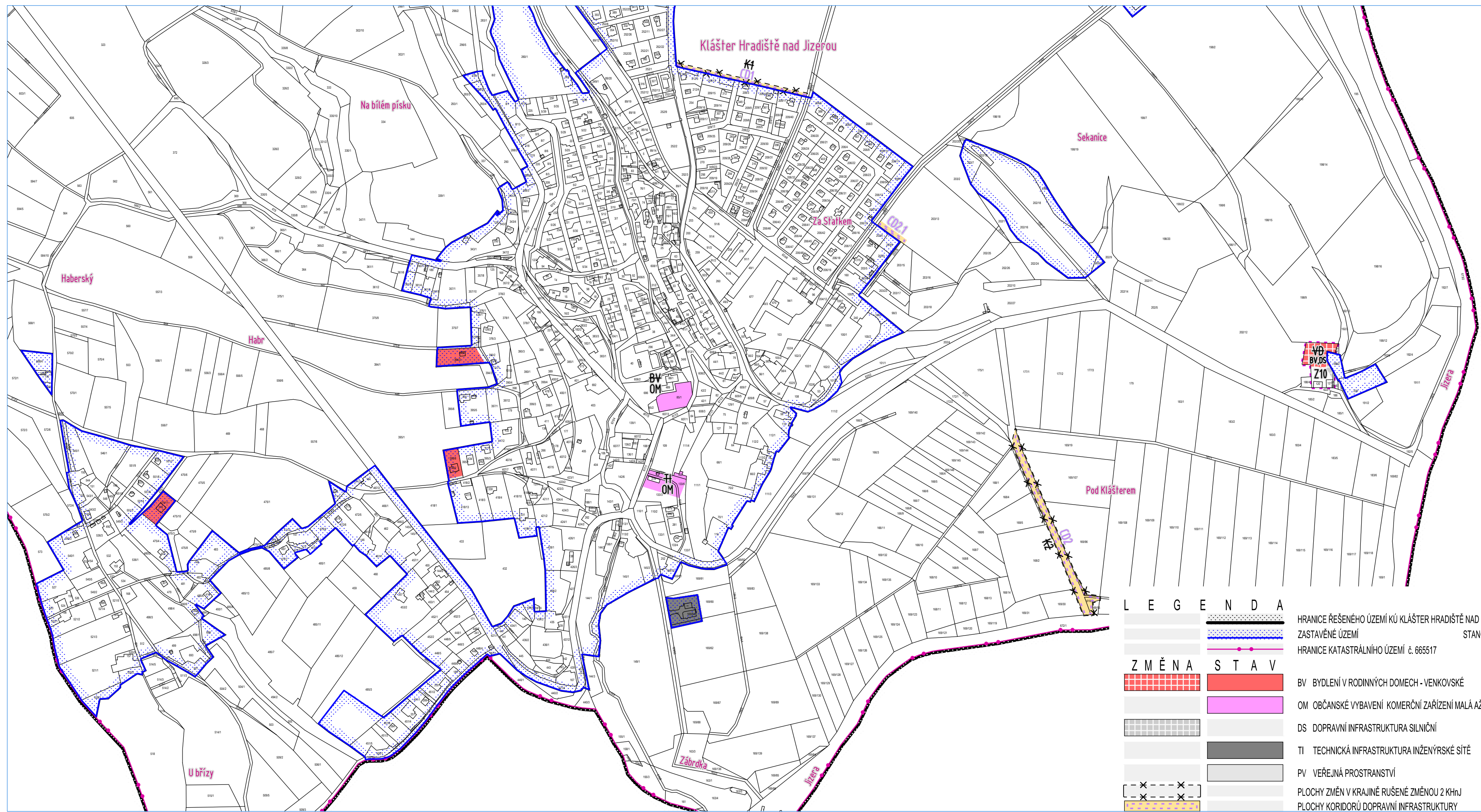


LEGENDA

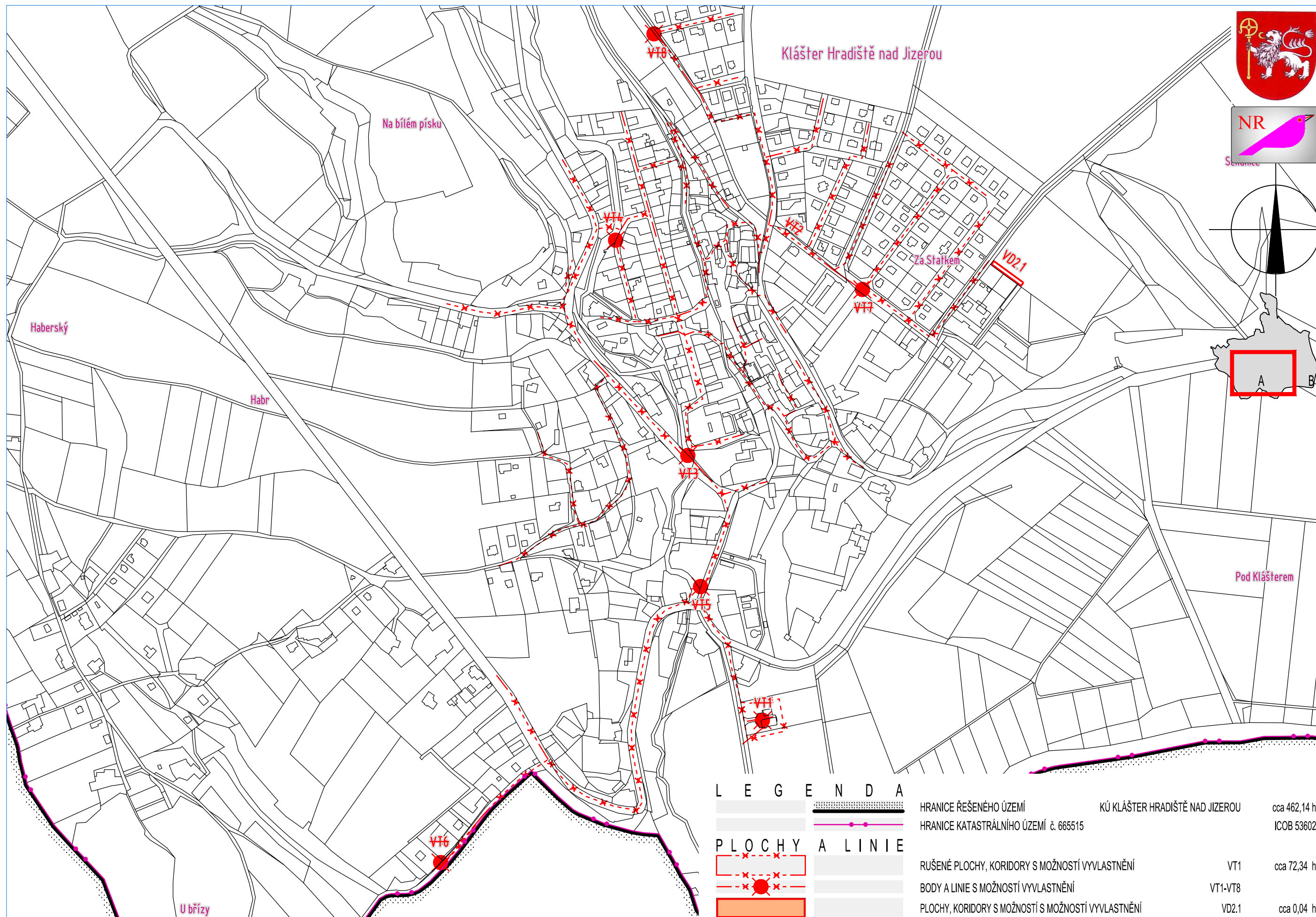
	HRANICE ŘEŠENÉHO ÚZEMÍ KÚ KLÁŠTER HRADIŠTĚ NAD JIZEROU	cca 462,14 ha
	ZASTAVĚNÉ ÚZEMÍ	STANOVENÉ K 5. 9. 2019 cca 77,50 ha
	HRANICE KATASTRÁLNÍHO ÚZEMÍ č. 665517	ICOB 536024
ZMĚNA STAV		
	PLOCHY ZMĚN V ŘEŠENÉM ÚZEMÍ	cca 1,89 ha
	PLOCHY ZMĚN V KRAJINĚ RUŠENÉ ZMĚNOU 2 KHnJ	K1, K2 cca 0,49 ha
	PLOCHY KORIDORŮ DOPRAVNÍ INFRASTRUKTURY	CD1, CD2, CD 2.1 cca 0,53 ha

Výřez z výkresu č. N-1 PS - Klášter Hradiště nad Jizerou - Základní členění 1 : 5 000



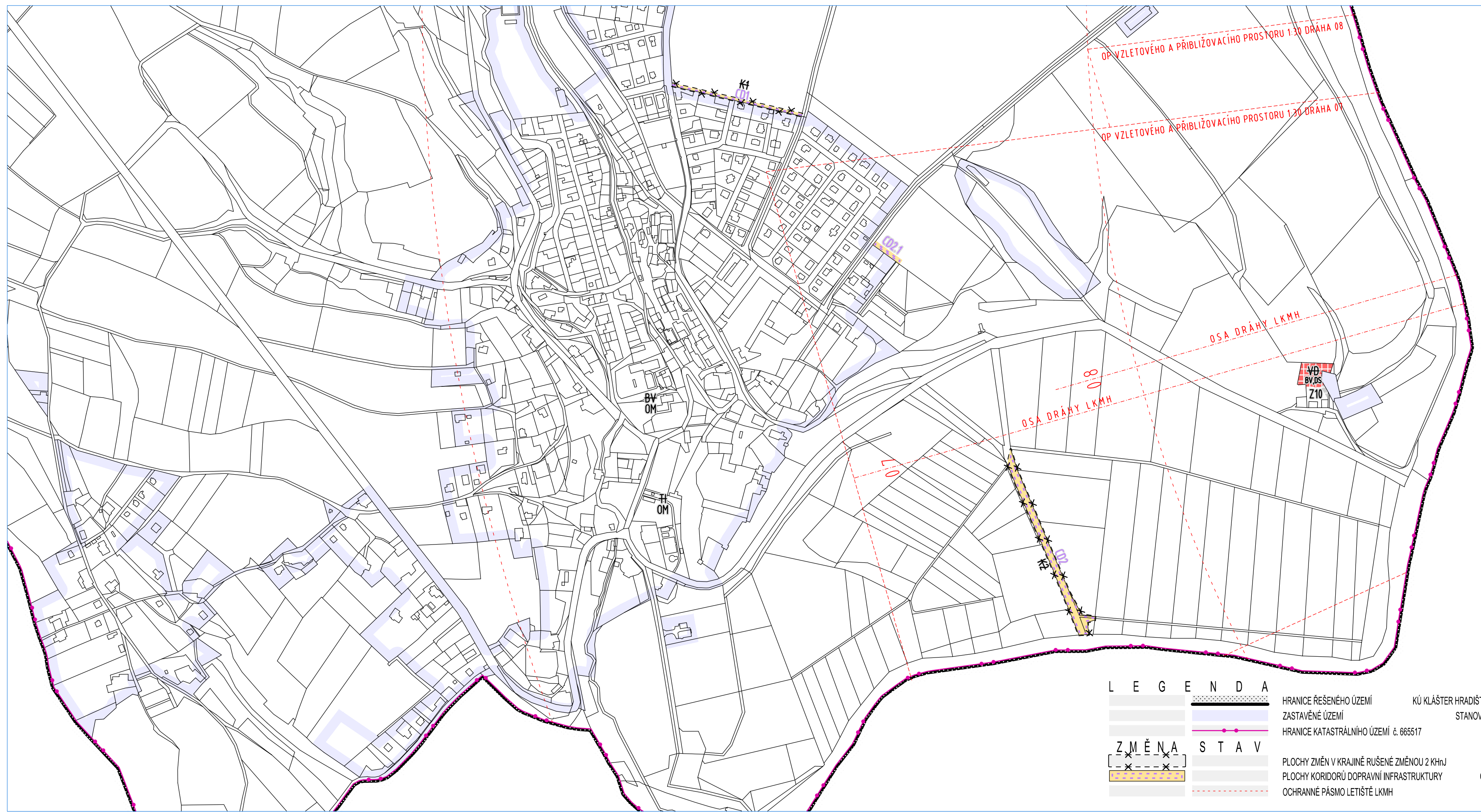
LEGENDA

ZMĚNA	STAV	Popis	Podíl
[Dotted pattern]	[Dotted pattern]	HRANICE ŘEŠENÉHO ÚZEMÍ KÚ KLÁŠTER HRADIŠTĚ NAD JIZEROU	cca 462,14 ha
[Dotted pattern]	[Dotted pattern]	ZASTAVĚNÉ ÚZEMÍ	cca 77,50 ha
[Dotted pattern]	[Dotted pattern]	HRANICE KATASTRÁLNÍHO ÚZEMÍ č. 665517	ICOB 536024
[Red grid pattern]	[Red solid]	BV BYDLNÍ V RODINNÝCH DOMECH - VENKOVSKÉ	~ 0,17 / ~ 0,48 ha
[Pink grid pattern]	[Pink solid]	OM OBČANSKÉ VYBAVENÍ KOMERČNÍ ZAŘÍZENÍ MALÁ AŽ STŘEDNÍ	0,00 / ~ 0,38 ha
[Grey grid pattern]	[Grey solid]	DS DOPRAVNÍ INFRASTRUKTURA SILNIČNÍ	~ 0,01 / 0,00 ha
[Dark grey grid pattern]	[Dark grey solid]	TI TECHNICKÁ INFRASTRUKTURA INŽENÝRSKÉ SÍTĚ	0,00 / ~ 0,26 ha
[White grid pattern]	[White solid]	PV VEŘEJNÁ PROSTRANSTVÍ	~ 0,02 / ~ 0,04 ha
[Dashed line]	[Dashed line]	PLOCHY ZMĚN V KRAJINĚ RUŠENÉ ZMĚNOU 2 KHnJ	K1, K2 cca 0,49 ha
[Yellow dashed line]	[Yellow dashed line]	PLOCHY KORIDORŮ DOPRAVNÍ INFRASTRUKTURY	CD1, CD2, CD 2.1 cca 0,53 ha



L E G E N D A

	HRANICE ŘEŠENÉHO ÚZEMÍ	KÚ KLÁŠTER HRADIŠTĚ NAD JIZEROU	cca 462,14 ha
	HRANICE KATASTRÁLNÍHO ÚZEMÍ č. 665515	ICOB 536024	
P L O C H Y A L I N I E			
	RUŠENÉ PLOCHY, KORIDORY S MOŽNOSTÍ VYVLASTNĚNÍ	VT1	cca 72,34 ha
	BODY A LINIE S MOŽNOSTÍ VYVLASTNĚNÍ	VT1-VT8	
	PLOCHY, KORIDORY S MOŽNOSTÍ S MOŽNOSTÍ VYVLASTNĚNÍ	VD2.1	cca 0,04 ha

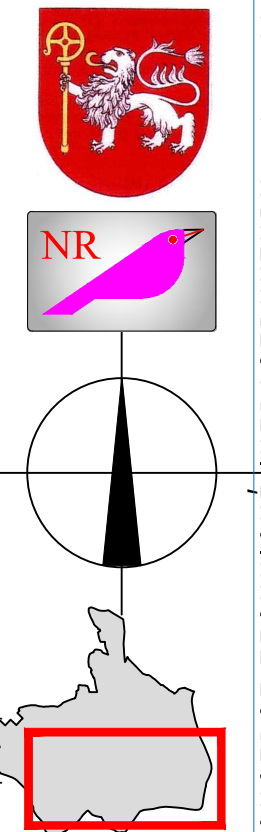
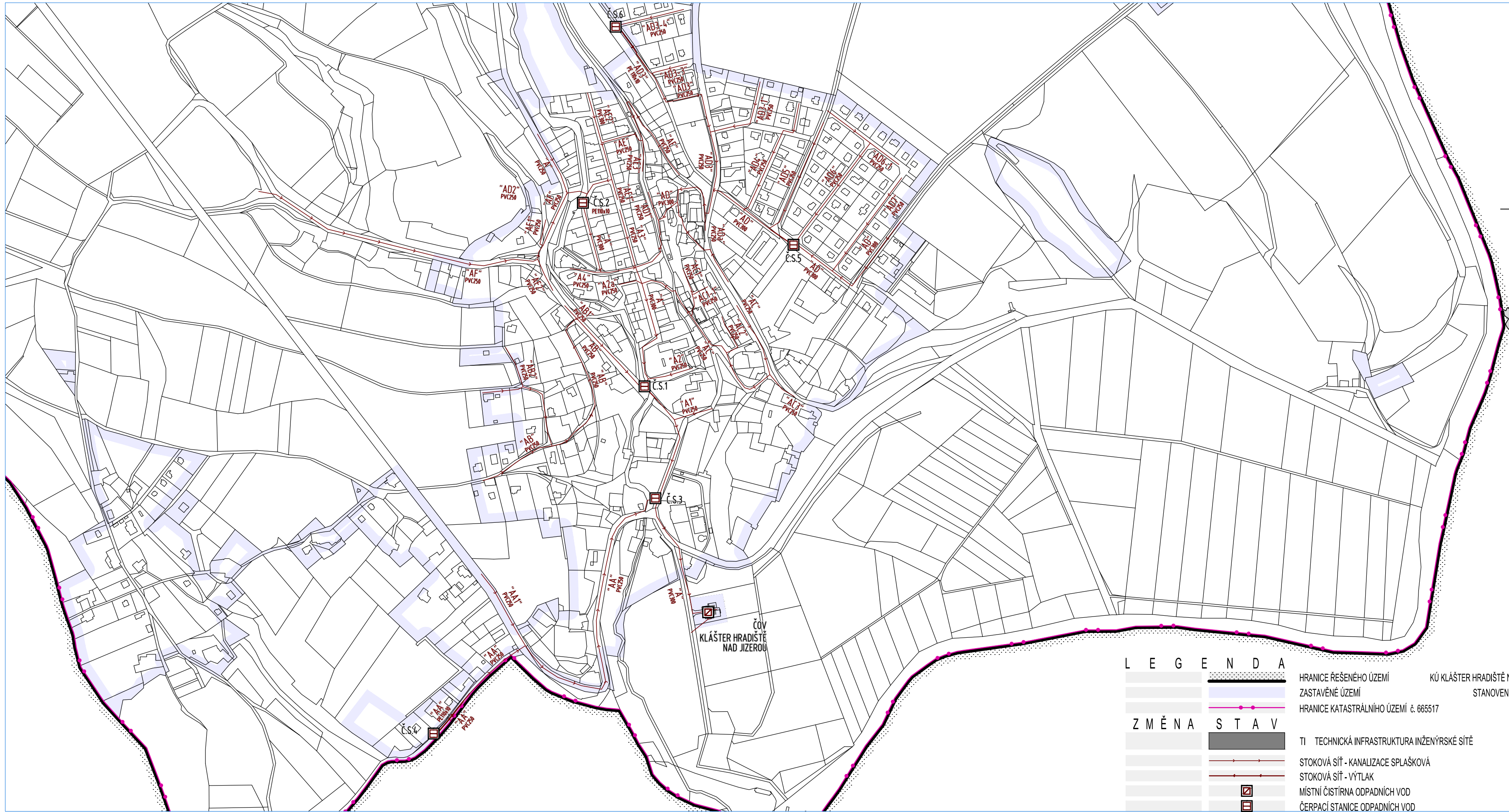


L E G E N D A

	HRANICE ŘEŠENÉHO ÚZEMÍ	KÚ KLÁŠTER HRADIŠTĚ NAD JIZEROU	cca 462,14 ha
	ZASTAVĚNÉ ÚZEMÍ	STANOVENÉ K 5. 9. 2019	cca 77,49 ha
	HRANICE KATASTRÁLNÍHO ÚZEMÍ č. 665517		ICOB 536024
	PLOCHY ZMĚN V KRAJINĚ RUŠENÉ ZMĚNOU 2 KHnJ	K1, K2	cca 0,49 ha
	PLOCHY KORIDORŮ DOPRAVNÍ INFRASTRUKTURY	CD1, CD2, CD 2.1	cca 0,53 ha
	OCHRANNÉ PÁSMO LETIŠTĚ LKM	DLE OOP 1/2018	

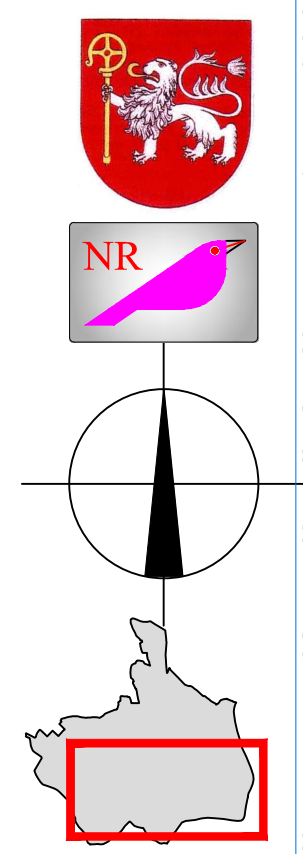
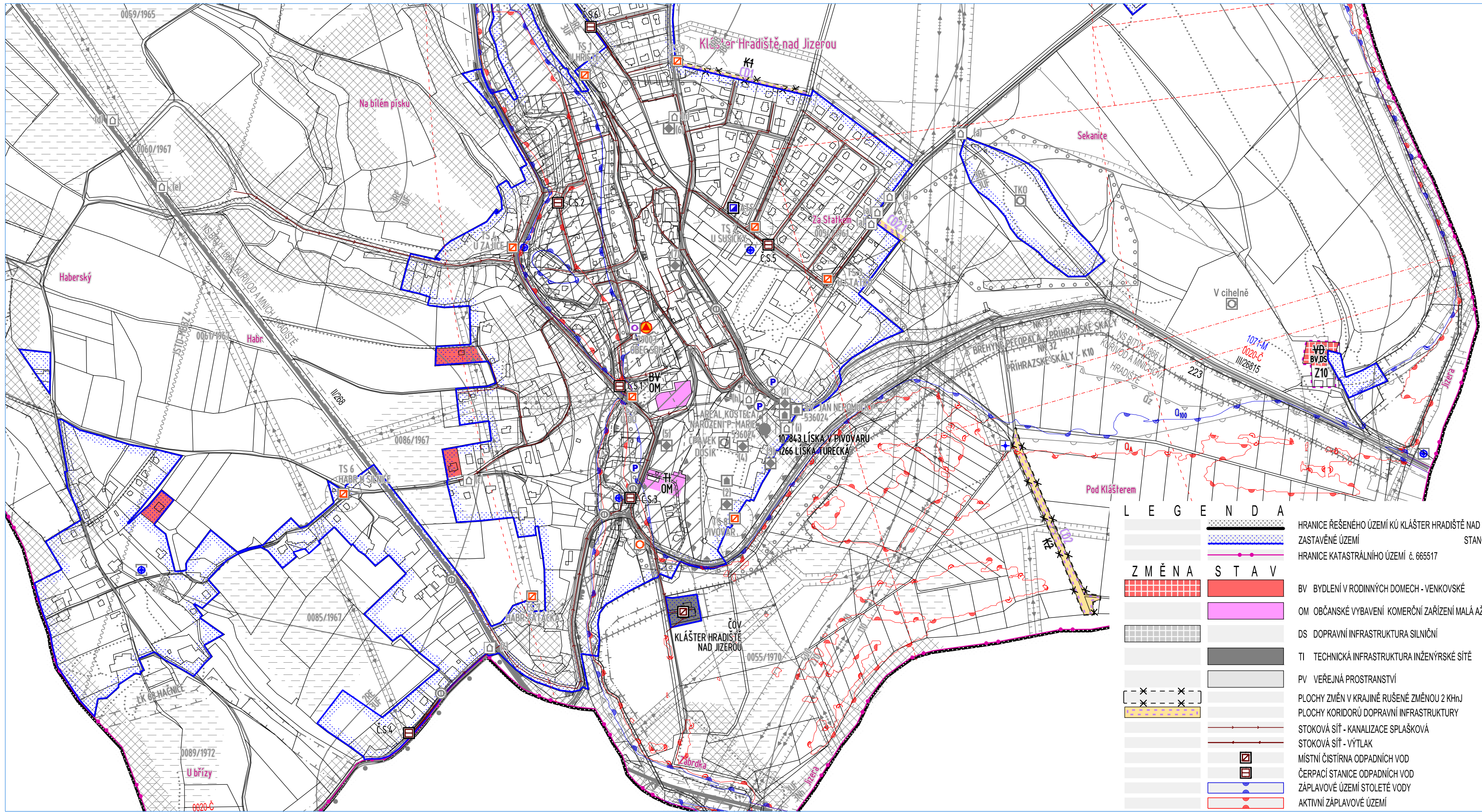
Z M Ě N A

S T A V



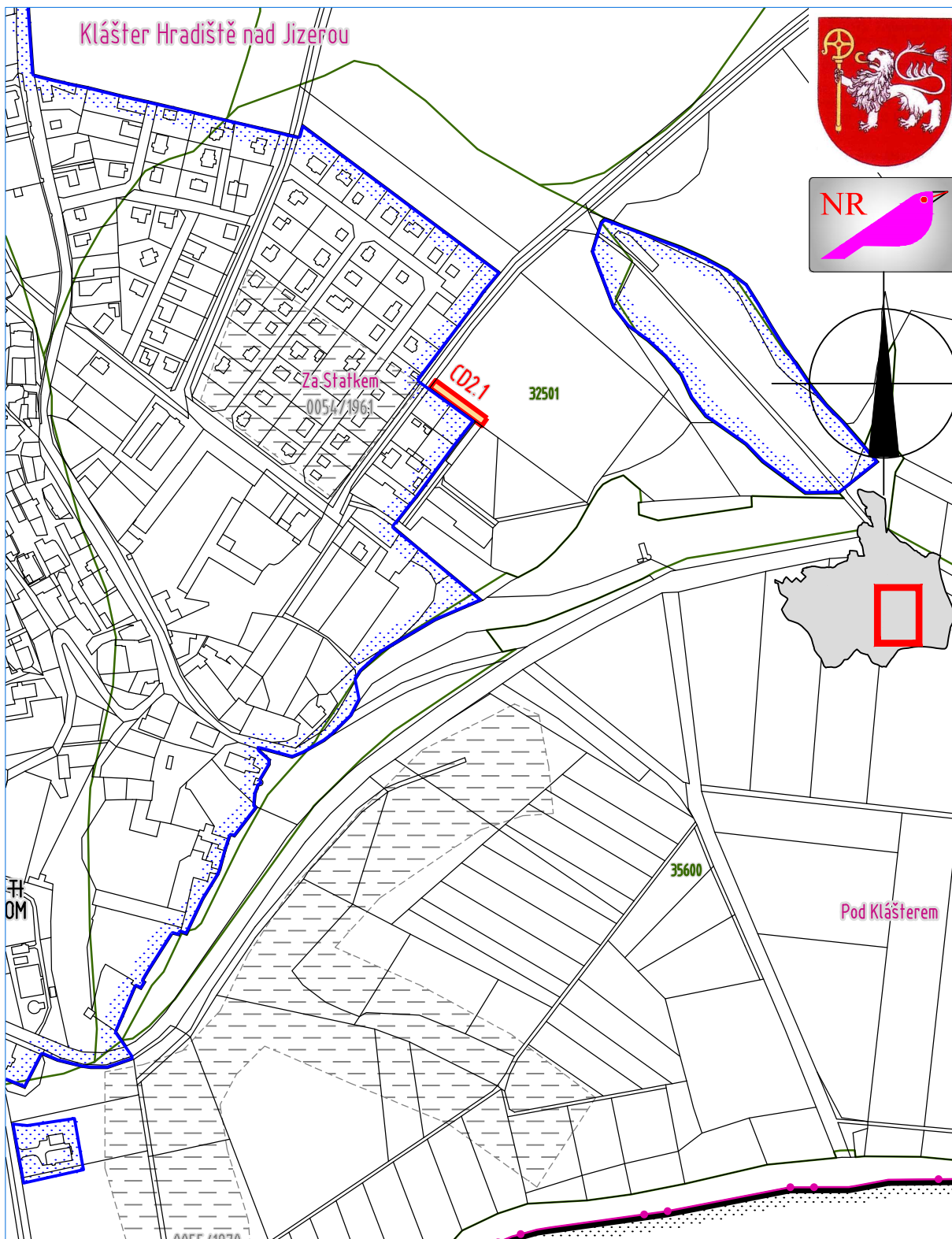
LEGENDA

	HRANICE ŘEŠENÉHO ÚZEMÍ	KÚ KLÁŠTER HRADIŠTĚ NAD JIZEROU	cca 462,14 ha
	ZASTAVĚNÉ ÚZEMÍ	STANOVENÉ K 5. 9. 2019	cca 77,49 ha
	HRANICE KATASTRÁLNÍHO ÚZEMÍ č. 665517		ICOB 536024
	ZMĚNA		
	STAV		
	TI TECHNICKÁ INFRASTRUKTURA INŽENÝRSKÉ SÍTĚ		0,00 / ~ 0,26 ha
	STOKOVÁ SÍŤ - KANALIZACE SPLAŠKOVÁ		
	STOKOVÁ SÍŤ - VÝTLAK		
	MÍSTNÍ ČISTIŘNA ODPADNÍCH VOD		
	ČERPAČÍ STANICE ODPADNÍCH VOD		



LEGENDA

	HRANICE ŘEŠENÉHO ÚZEMÍ KÚ KLÁŠTER HRADIŠTĚ NAD JIZEROU	cca 462,14 ha
	ZASTAVĚNÉ ÚZEMÍ	cca 77,50 ha
	HRANICE KATASTRÁLNÍHO ÚZEMÍ č. 665517	ICOB 536024
ZMĚNA	STAV	
	BV BYDLENÍ V RODINNÝCH DOMECH - VENKOVSKÉ	~ 0,17 / ~ 0,48 ha
	OM OBČANSKÉ VYBAVENÍ KOMERČNÍ ZAŘÍZENÍ MALÁ AŽ STŘEDNÍ	0,00 / ~ 0,38 ha
	DS DOPRAVNÍ INFRASTRUKTURA SILNIČNÍ	~ 0,01 / 0,00 ha
	TI TECHNICKÁ INFRASTRUKTURA INŽENÝRSKÉ SÍTĚ	0,00 / ~ 0,26 ha
	PV VEŘEJNÁ PROSTRANSTVÍ	~ 0,02 / ~ 0,04 ha
	PLOCHY ZMĚN V KRAJINĚ RUŠENÉ ZMĚNOU 2 KHJ	K1, K2 cca 0,49 ha
	PLOCHY KORIDORŮ DOPRAVNÍ INFRASTRUKTURY	CD1, CD2, CD 2.1 cca 0,53 ha
	STOKOVÁ SÍŤ - KANALIZACE SPLAŠKOVÁ	
	STOKOVÁ SÍŤ - VÝTLAK	
	MÍSTNÍ ČISTIŘNA ODPADNÍCH VOD	
	ČERPAČÍ STANICE ODPADNÍCH VOD	
	ZÁPLAVOVÉ ÚZEMÍ STOLETÉ VODY	Q ₁₀₀
	AKTIVNÍ ZÁPLAVOVÉ ÚZEMÍ	Q _A



L E G E N D A
Z M Ě Ň A S T A V

	ZEMĚDĚLSKÁ PŮDA S TŘÍDOU OCHRANY III.	NAVRHOVANÝ ZÁBOR	0,0434 ha
	KÓD OCHRANY BPEJ		
	PLOCHY ZMĚŇ CELKEM	1,8879 ha	Z TOHO V ZPF 0,0434 ha
	HRANICE ŘEŠENÉHO ÚZEMÍ	KÚ KLÁŠTER HRADIŠTĚ NAD JIZEROU	cca 462,14 ha
	ZASTAVĚNÉ ÚZEMÍ	STANOVENÉ K 5. 9. 2019	cca 77,49 ha
	HRANICE KATASTRÁLNÍHO ÚZEMÍ č. 665517		ICOB 536024