







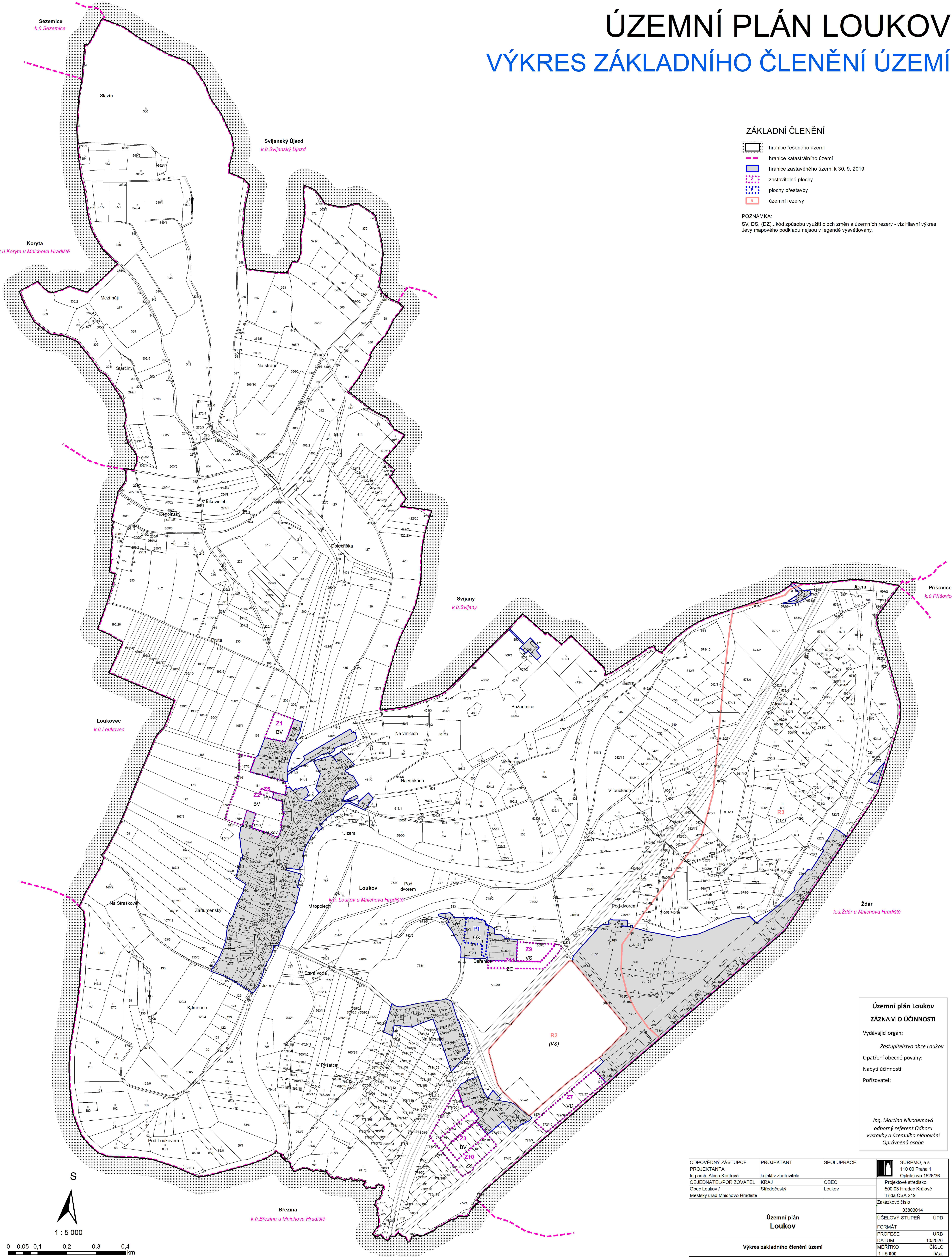
ÚZEMNÍ PLÁN LOUKOV

VÝKRES ZÁKLADNÍHO ČLENĚNÍ ÚZEMÍ

ZÁKLADNÍ ČLENĚNÍ

-  hranice řešeného území
-  hranice katastrálního území
-  hranice zastavěného území k 30. 9. 2019
-  zastavitelné plochy
-  plochy přestavby
-  územní rezervy

POZNAMKA:
SV, DS, (DZ)... kód způsobu využití ploch změn a územních rezerv - viz Hlavní výkres
Jevy mapového podkladu nejsou v legendě vysvětlovány.



Územní plán Loukov
ZÁZNAM O ÚČINNOSTI

Vydávající orgán:
Zastupitelstvo obce Loukov

Opatření obecné povahy:
Nabytí účinnosti:

Pořizovatel:
Ing. Martina Nikodemová
odborný referent Odboru
výstavby a územního plánování
Oprávněná osoba

ODPOVĚDNÝ ZÁSTUPCE PROJEKTANTA Ing. arch. Alena Koutová	PROJEKTANT kolektiv zhotovitelé KRAJ Středočeský	SPOLUPRÁCE OBEC Loukov	SURPMO, a.s. 110 00 Praha 1 Opatovská 1626/36 Projektové středisko 500 03 Hradec Králové Třída ČSA 219 Zakázkové číslo 03803014
Územní plán Loukov			ÚČELOVÝ STUPĚŇ ÚPD
Výkres základního členění území			FORMÁT URB PROFESE DATUM 10/2020 MĚŘÍTKO ČÍSLO 1:5 000 IV.a.