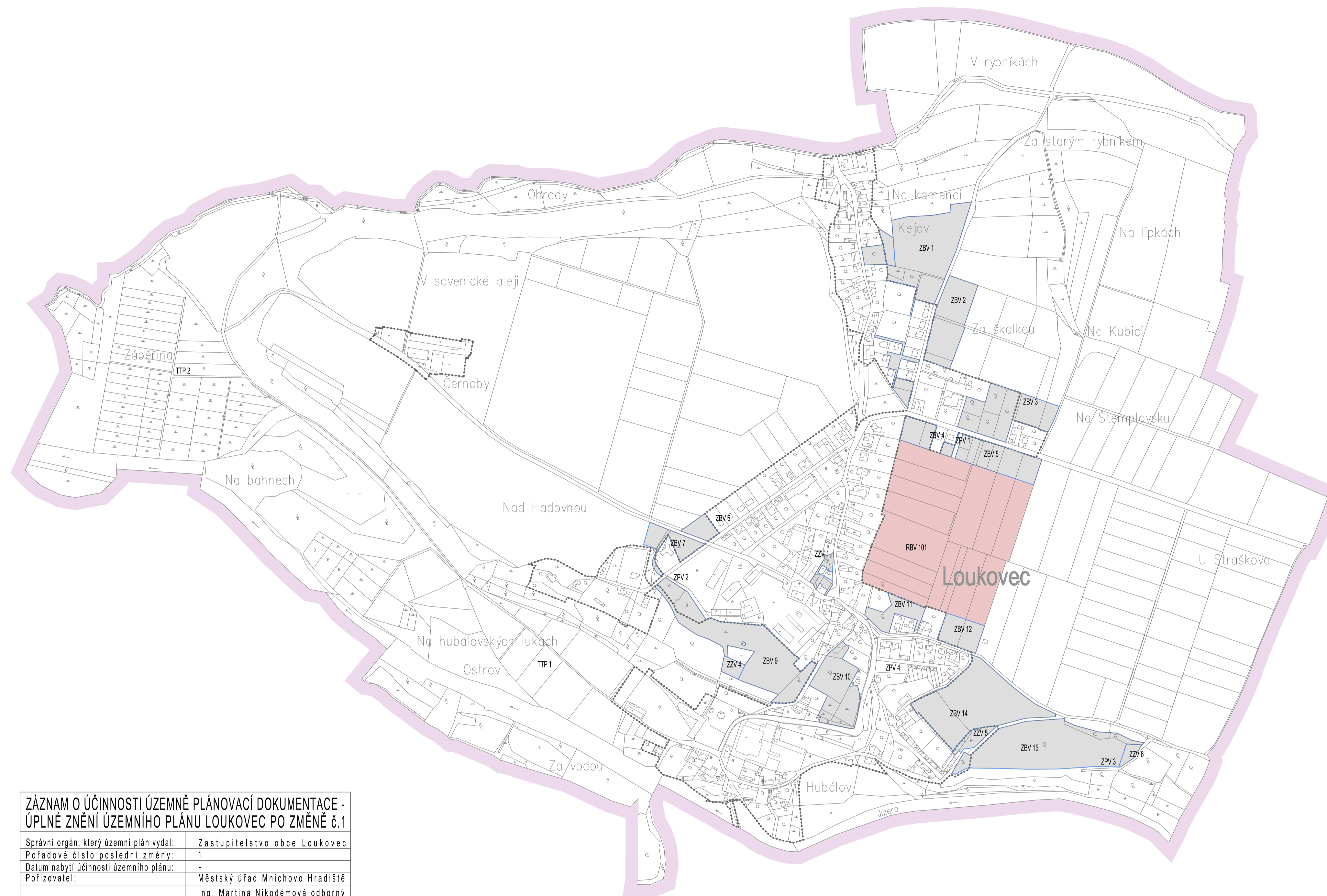






ÚZEMNÍ PLÁN LOUKOVEC



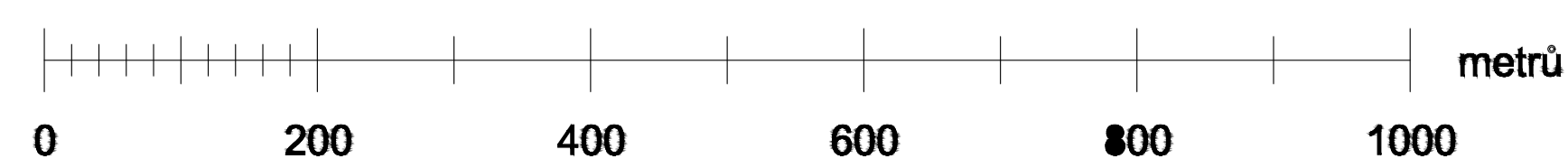
LEGENDA :

-  hranice řešeného území
-  hranice zastavěného území dle § 58 zák. č. 183/2006 Sb. ke dni 5. 9. 2019
-  hranice zastavitelných ploch
-  hranice ploch územní rezervy


ZÁZNAM O ÚČINNOSTI ÚZEMNĚ PLÁNOVACÍ DOKUMENTACE - ÚPLNÉ ZNĚNÍ ÚZEMNÍHO PLÁNU LOUKOVEC PO ZMĚNĚ č.1

Správní orgán, který územní plán vydal:	Zastupitelstvo obce Loukovec
Pořadové číslo poslední změny:	1
Datum nabytí účinnosti územního plánu:	-
Pořizovatel:	Městský úřad Mnichovo Hradiště
Oprávněná úřední osoba pořizovatele:	Ing. Martina Nikodémová odborný referent Odboru výstavby a územního plánování
Pořizovatel:	Podpis oprávněné úřední osoby:

M.: 1:5000



ZÁKLADNÍ ČLENĚNÍ ÚZEMÍ



ÚPLNÉ ZNĚNÍ ÚZEMNÍHO PLÁNU LOUKOVEC PO ZMĚNĚ č.1

KADLEC K.K. NUSLE, spol. s r.o. Chvalská 3, 182 00 Praha 8 Tel./fax: 284 689 740, 284 689 750 e-mail: posta@kadlec.cz www.kadlec.cz			
Projekční: Ing. arch. Darjeňa Banderová	Odborný projektant: Darjeňa Banderová	Opavatel: Katarína Benáková	
Porovzavatel: Městský úřad Mnichovo Hradiště	Schvalovací orgán: Zastupitelstvo obce Loukovec	Číslo emuloy: 395/2010	
Název: ÚZEMNÍ PLÁN LOUKOVEC		Datum: 6. 2012	Výkres č.: A1.
Název výkresu: Základní členění území		Mřížka: 1 : 5000	Kopie č.: