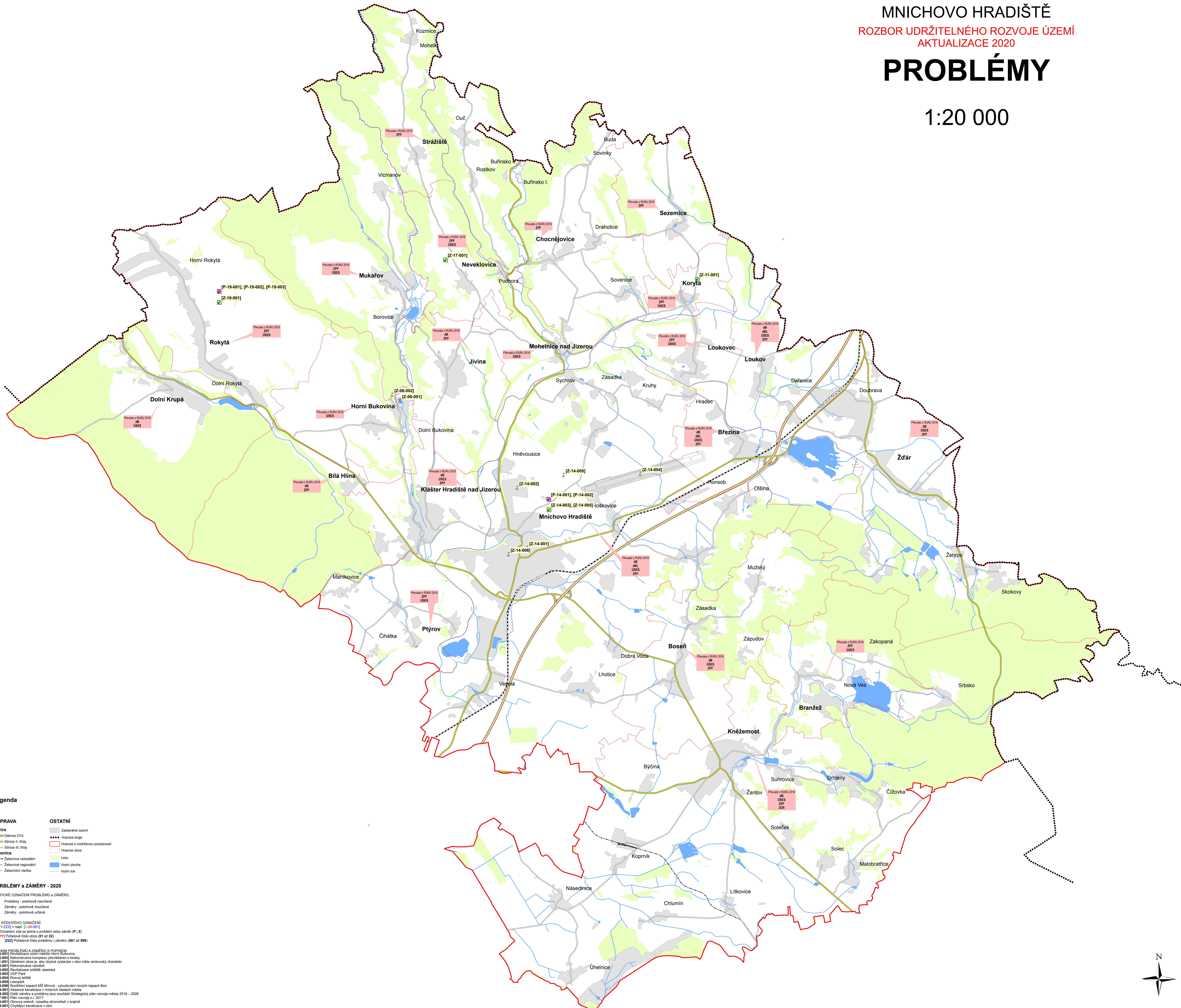


ÚZEMNĚ ANALYTICKÉ PODKLADY PRO SPRÁVNÍ ÚZEMÍ  
OBCE S ROZŠÍŘENOU PŮSOBNOSTÍ  
MNICHOVO HRADIŠTĚ

ROZBOR UDRŽITELNÉHO ROZVOJE ÚZEMÍ  
AKTUALIZACE 2020

# PROBLÉMY

1:20 000



## Legenda

### DOPRAVA

- Silnice
- Silnice D10
- Silnice II. třídy
- Silnice III. třídy
- Železnice
- Železnice s odpočívadly
- Železnice regionální
- Železniční vlečka

### OSTATNÍ

- Zastavěné území
- Hranice kraje
- Hranice s rozšířenou působností
- Hranice obce
- Lupy
- Vodní plocha
- Vodní tok

### PORBLÉMY a ZÁMĚRY - 2020


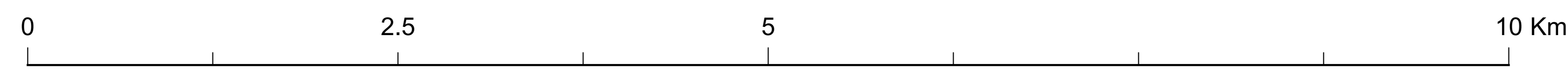
- Grafické označení problémů a záměrů
- Problémy - polohově neurčené
- Záměry - polohově neurčené
- Záměry - polohově určené

KLÍČ KODOVÉHO OZNAČENÍ:  
[1-19-ZZZ] - map. [1-06-001]  
[1] Označení zda se jedná o problém nebo záměr (P / Z)  
[Y] Polohové číslo obce (01 až 22)  
[ZZZ] Polohové číslo problému / záměru (001 až 999)

SEZNAM PROBLÉMŮ A ZÁMĚRŮ S POPISEM  
[Z-06-001] Revitalizace vlnití nádrže Horní Bukovina  
[Z-06-002] Revitalizace kompostárny přehledně a klesky  
[Z-11-001] Záměrem obce je, aby obytná výstavba v obci měla venkovský charakter  
[Z-14-001] Revitalizace náměstí  
[Z-14-002] Revitalizace sídliště Jaselska  
[Z-14-003] Úprava Plán  
[Z-14-004] Rozvoj veřejné  
[Z-14-005] Úprava  
[Z-14-006] Rozšíření kapacit MŠ Mírová - výbudování nových kapacit škol  
[P-14-001] Absence kanalizace v místních částech města  
[P-14-002] Další záměry a problémy jsou součástí Strategický plán rozvoje města 2016 - 2026  
[P-17-001] Plán rozvoje z. r. 2017  
[Z-19-001] Ochrana zeleně, výsadba stromů/okrasných v krajině  
[P-19-001] Chybějící kanalizace v obci  
[P-19-002] Izolacebylobytoživotní síťe povrchu vozovky silnice III/26827  
[P-19-003] Nedostatečné spojení veřejnou dopravou s velkými městy

### PROBLÉMY PŘEVZATÉ Z AKTUALIZACE RURU 2016

- Ob - Ochrana obyvatel hlukem
- ObL - Ochrana obyvatel hlukem letadly LKMH
- ObES - ÚSES v kontaktu se ŽÚ
- ZPF - Půdy I. a II. třídy ochrany BPEJ v kontaktu se ŽÚ
- ZUR - Nereálné vedení ochrany obce Koňmost v ZUR přes ŽÚ



<b>ORP MNICHOVO HRADIŠTĚ</b> ÚZEMNĚ ANALYTICKÉ PODKLADY ROZBOR UDRŽITELNÉHO ROZVOJE ÚZEMÍ AKTUALIZACE 2020			<b>4</b>
objednatel:	Město Mnichovo Hradiště		
zpracovatel:	TKP geo, s.r.o. Jiri Kalina Plzeňská 1856/4 370 07 České Budějovice	Ing. arch. Jan Kosík Jana Palacha 1121 203 01 Mladá Boleslav	číslo výkresu:
datum zpracování:	9/2020	měřítko: 1:20 000	
název výkresu:	PROBLÉMOVÝ VÝKRES		