


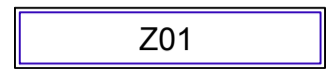

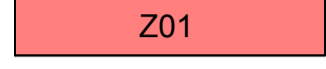
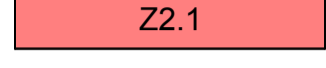

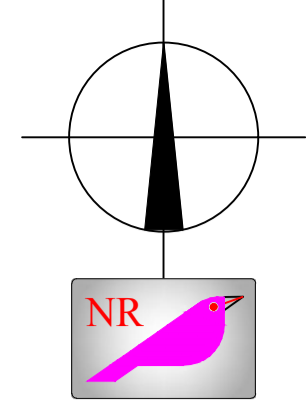


LEGENDA

-  HRANICE ŘEŠENÉHO ÚZEMÍ
-  HRANICE KATASTRU OBCE
-  HRANICE ZASTAVĚNÉHO ÚZEMÍ
-  Z01 PLOCHY ZMĚNĚ ŘEŠENÉ V RAMCI ZMĚNY Č. 1 ÚP CHOČNĚJOVICE
-  R01 PLOCHY ÚZEMNÍCH REZERV ZMĚNY Č. 1 ÚP CHOČNĚJOVICE
-  Z01 ZASTAVITELNÉ PLOCHY PLATNÉHO ÚP CHOČNĚJOVICE
-  Z2.1 ZASTAVITELNÉ PLOCHY DLE ZMĚNY Č. 2 ÚP CHOČNĚJOVICE
-  PP01 PLOCHY PŘESTAVBY PLATNÉHO ÚP CHOČNĚJOVICE



CELÉ ŘEŠENÉ ÚZEMÍ LEŽÍ NA ÚZEMÍ CHOPAV SEVEROČESKÁ KŘÍDA
 CELÉ ŘEŠENÉ ÚZEMÍ LEŽÍ V PÁSMU HYGIENICKÉ OCHRANY III. ST. VODÁRENSKÉHO TOKU JIZERA

ČESKÁ REPUBLIKA
 STŘEDOČESKÝ KRAJ
 OBEC CHOČNĚJOVICE ZAHRNÚJÍCÍ KATASTRY -
 CHOČNĚJOVICE, DRAHOTICE, SOVENICE a ROSTKOV

ÚZEMNÍ PLÁN CHOČNĚJOVICE
 ÚPLNÉ ZNĚNÍ ÚZEMNÍHO PLÁNU PO ZMĚNĚ Č. 2 (k 07. --, 2019)
 VÝKRES ZÁKLADNÍHO ČLENĚNÍ

CHOČNĚJOVICE

POŘIZOVATEL: MĚSTSKÝ ÚŘAD MNICHOVO HRADIŠTĚ
 ODBOR VÝSTAVBY A ŽIVOTNÍHO PROSTŘEDÍ
 OBJEDNATEL: OBEC CHOČNĚJOVICE
 PROJEKTANT (DODAVATEL): ING. ARCH. JIŘÍ MAŇÁK,
 Anasázova 223, Praha 6 IČO 4430 4528

Č. ZAK. 158/2010 leden 2012
 MĚRÍTKO 1 : 10 000 Č. V. 01

VÝKRES ZÁKLADNÍHO ČLENĚNÍ č.v. 01

| ZÁZNAM O ÚČINNOSTI ÚP CHOČNĚJOVICE | |
|--|---|
| ÚPLNÉ ZNĚNÍ ÚZEMNÍHO PLÁNU PO VYDÁNÍ ZMĚNY Č.2 | |
| Vydávající orgán: | Zastupitelstvo obce Chočnejovice |
| Opatření obecné povahy: | 1/2019 |
| Nabytí účinnosti: | 27.7.2019 |
| Pořizovatel: | Městský úřad Mnichovo Hradiště |
| Oprávněná úřední osoba pořizovatele: | Ing. Martina Nikodemová odborný referent Odboru výstavby a územního plánování |

