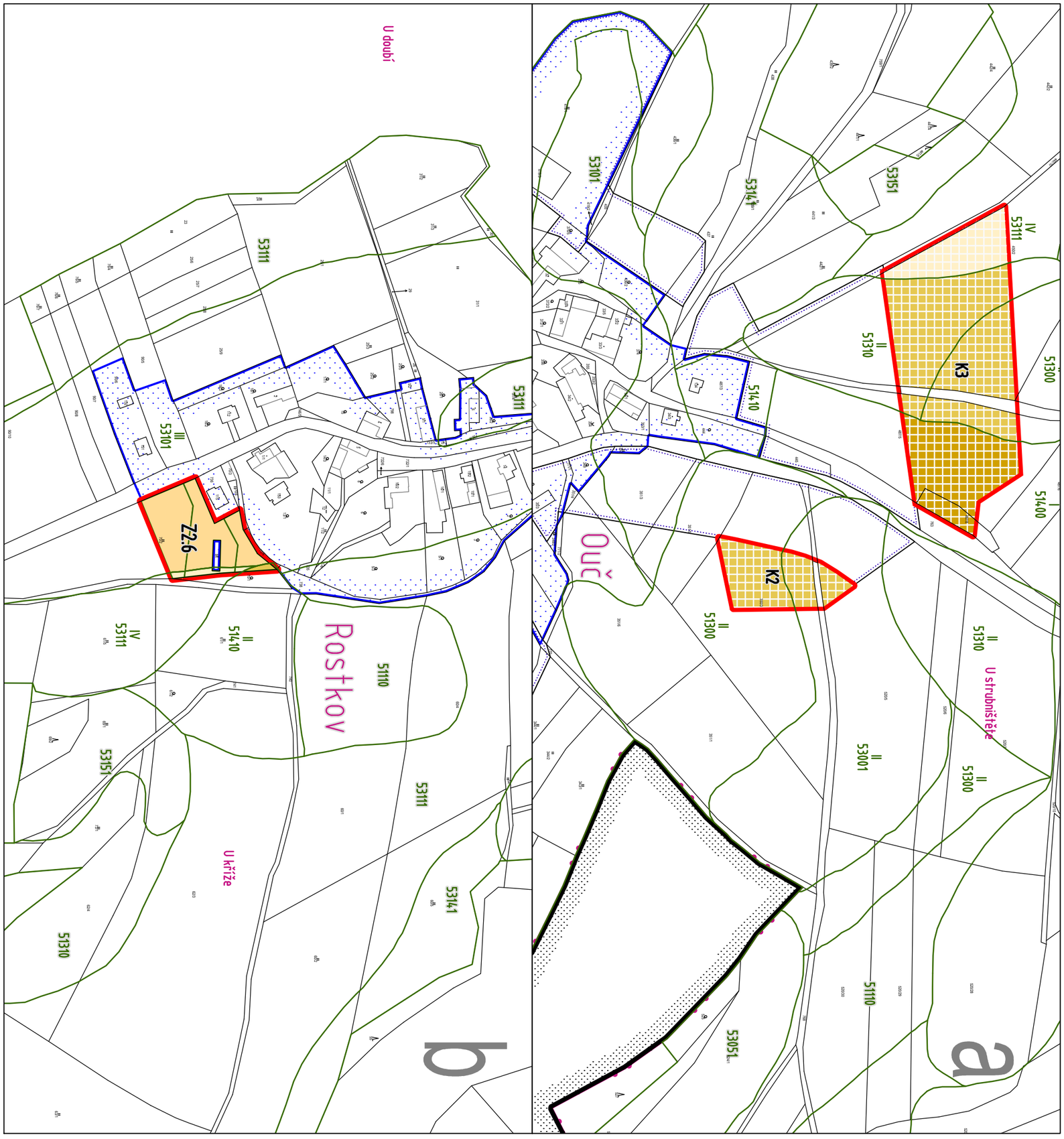


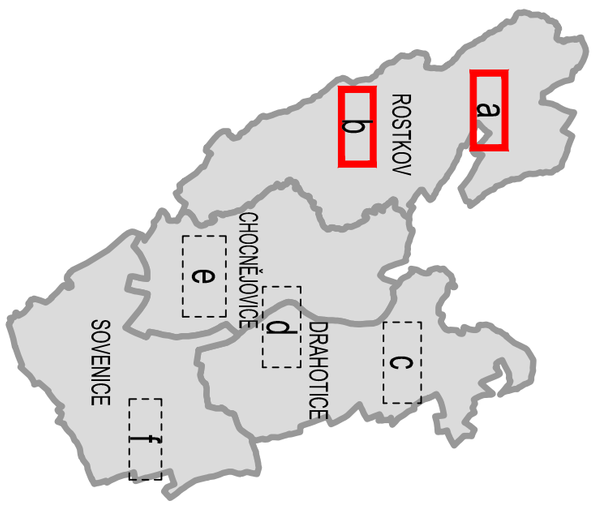


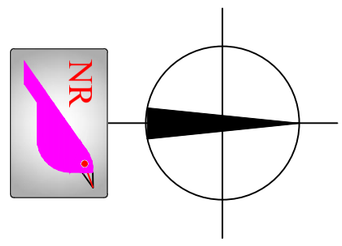


L E G E N D A

| VRACENÉ DO ZPF | ZÁBOR ZPF | | |
|---|---|---|---|
| | | ZEMĚDĚLSKÁ PŮDA S TŘÍDOU OCHRANY I. | 1,7636 / 1,3453 ha |
| | | ZEMĚDĚLSKÁ PŮDA S TŘÍDOU OCHRANY II. | 1,1056 / 0,0068 ha |
| | | ZEMĚDĚLSKÁ PŮDA S TŘÍDOU OCHRANY III. | 0,0000 / 0,6529 ha |
| | | ZEMĚDĚLSKÁ PŮDA S TŘÍDOU OCHRANY IV. | 0,2144 / 0,0212 ha |
| | | ZEMĚDĚLSKÁ PŮDA S TŘÍDOU OCHRANY V. | 0,0000 / 0,1773 ha |
| | V. 8.68.11 | TŘÍDA A KÓD OCHRANY BPEJ | |
| | | PLOCHY ZMĚN CELKEM 7,8289 ha Z TOHO V ZPF | 3,0836 / 2,0262 ha |
| | | HRANICE ŘEŠENÉHO ÚZEMÍ OBEC CHOCNĚJOVICE | ~ 1334,00 ha |
| | | ZMĚNA ZASTAVĚNÉHO ÚZEMÍ DLE ZMĚNY č.2 ÚP CHOCNĚJOVICE | ~ 2.16 ha |
| | | HRANICE KATASTRU | ICOB 535923 |

O2ab

# VÝŘEZ "ab" Z VÝKRES PŘEDPOKLÁDANÝCH ZÁBORŮ PŮDNÍHO FONDU - ODŮVODNĚNÍ ZMĚNY Č. 1 ÚZEMNÍHO PLÁNU 1 : 2 880

O2ab