




# LEGENDA:



## Hranice

	hranice řešeného území
	katastrální hranice



## Zásobování pitnou vodou

stav	návrh
	
vodovodní řady	

## Kanalizace a čištění odpadních vod

stav	návrh
	
splašková kanalizace	

## Vodní režim

stav	návrh
	
vodní a vodohospodářské plochy	

<b>KADLEC K.K. NUSLE, spol. s r.o.</b> Chaberská 3, 182 00 Praha 8 Tel.,fax : 284 680 740, 284 680 750 e-mail: posta@kadleckk.cz www.kadleckk.cz				
Projektant: Ing.arch. Daniela Binderová		Operátor: Kateřina Bryndová		
Pořizovatel: Městský úřad Mnichovo Hradiště	Schvalovací orgán: Zastupitelstvo obce Koryta	Číslo smlouvy:	354/2008	
Akce: ÚZEMNÍ PLÁN KORYTA ZMĚNA Č. 1 ÚZEMNÍHO PLÁNU		Datum: 09. 2009	Výkres č.: C2.	
Název výkresu: Schéma technické infrastruktury 1 - vodní hospodářství		Měřítko: 1 : 5000	Kopie č.:	

## C2. Schéma technické infrastruktury 1 - vodní hospodářství

C2. Schéma technické infrastruktury 1 - vodní hospodářství

