







# LEGENDA:



## Hranice

	hranice řešeného území
	katastrální hranice
	hranice zastavěného území k 1. 1. 2007





## Územní prvky

stav	návrh	
		lesní plochy
		vodní a vodohospodářské plochy
		občasné vodní toky

## Ochrana lesa

stav	návrh	
		ochranné pásmo lesa

## Ochrana zemědělského půdního fondu

stav	návrh	
		BPEJ
		hlavní meliorační zařízení

## Stávající druhy pozemků - záborů

stav	návrh	
		trvalé travní porosty
		sady
		hranice ploch záborů

<b>KADLEC K.K. NUSLE, spol. s r.o.</b>			
Chaberská 3, 182 00 Praha 8    Tel., fax : 284 680 740, 284 680 750    e-mail: posta@kadleckk.cz    www.kadleckk.cz			
Projektant: Ing.arch. Daniela Binderová		Operátor: Kateřina Bryndová	
Pořizovatel: <b>Městský úřad Mnichovo Hradiště</b>	Schvalovací orgán: <b>Zastupitelstvo obce Koryta</b>	Číslo smlouvy: <b>354/2008</b>	
Akce: <b>ÚZEMNÍ PLÁN KORYTA ZMĚNA Č. 1 ÚZEMNÍHO PLÁNU</b>		Datum: <b>09. 2009</b>	Výkres č.: <b>B3.</b>
Název výkresu: <b>Výkres předpokládaných záborů půdního fondu</b>		Měřítko: <b>1 : 5000</b>	Kopie č.:

## B3. Výkres předpokládaných záborů půdního fondu

B3. Výkres předpokládaných záborů půdního fondu

