

**LEGENDA :**

**VYMEZENÍ ŘEŠENÝCH PLOCH**

číslo řešených ploch

**PODMÍNKY PRO VYMEZENÍ A VYUŽITÍ PLOCH POZEMKŮ**

- nová hranice pozemku
- stávající hranice pozemku
- 259/140
- číslo stavěného pozemku/úhrn 600m<sup>2</sup>
- plochy komunikací sešlávková vozovka
- podvozí plochy - chodníky prodl. komunikace - železnková dráha
- současná zeleň
- veřejná zelená
- šleškové ostrovy
- parkovací plochy prodl. komunikace 2,00 x 5,75 - železnková dráha, 125 metrů
- přírůstek v kótě
- plocha pro umístění kontejnerů pro vědní odpad

**PODMÍNKY PRO UMÍSTĚNÍ ZELENĚ**

dílničky ovně výškové

**PODMÍNKY PRO UMÍSTĚNÍ A PROSTOROVÉ USPOŘÁDÁNÍ STAVEBNÍ VĚŘEJNÉ INFRASTRUKTURY**

- dopravní uspořádání (oběhové usazení)
- výhled na pozemek
- umístění veřejného osvětlení
- objektů technického

**OSTATNÍ INFORMACE O ÚZEMÍ**

- parcelní čára
- výškový
- LÉK37 - ochranná pásmo železnice

**PODMÍNKY PRO UMÍSTĚNÍ A VZHLÉD OPLCENÍ**

- transparentní oplotení\*\*
- keramická plotňa\*\* "podstřešní" oplotení
- keramická plotňa\*\* "podstřešní" oplotení - max. profil plotňového oplotení - 45%
- keramická plotňa\*\* "podstřešní" oplotení - max. profil plotňového oplotení - 65%
- keramická plotňa\*\* "podstřešní" oplotení - max. profil plotňového oplotení - 75%

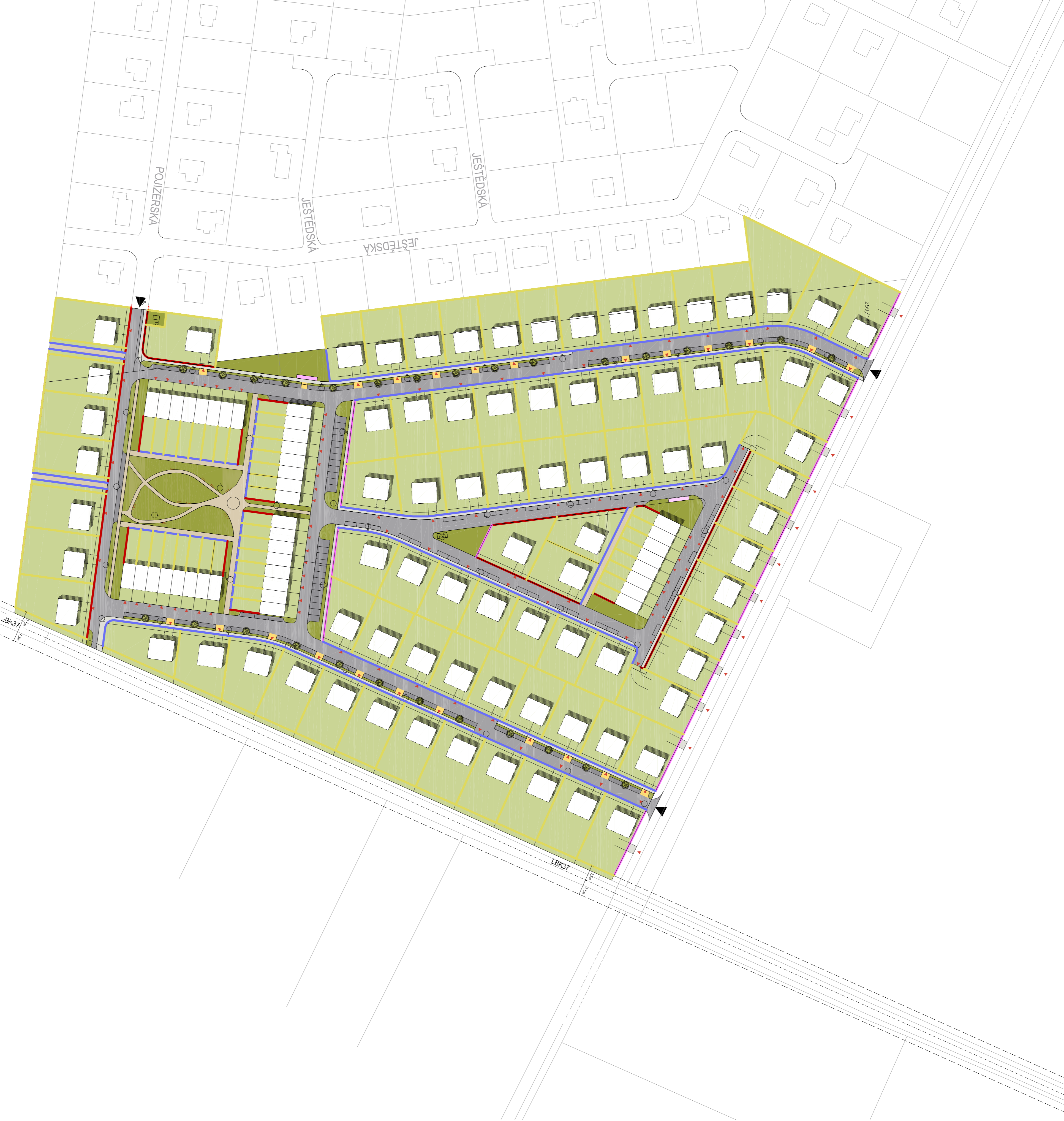
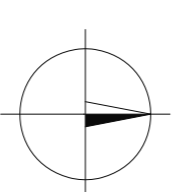
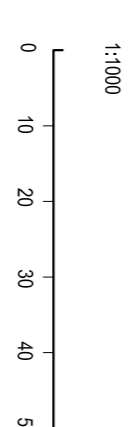
Číslova výškových oplotení na terénu akce dle úrovně je 1,7m. Uvažuje se shora dolů. Umělo umělo zvýšit až na 1,9m.

\* transparentní oplotení je definováno jako:  
 - plotňa, stěna podhledovaná, výškové čáry 50 mm na obou stranách sloupků, mnoho dílniček podhledových deskami nebo betonovým dohledkem  
 - most provedení lze navrhnout jakým libovolným (max. šířka v souladu s okolní parádou) 10m

\*\* podstřešní oplotení je definováno jako:  
 - na základě s podhledovou výšky max. 500mm od stěny podhledová deska nebo keramická se sloupky  
 - keramická plotňa\*\* "podstřešní" oplotení - max. profil plotňového oplotení - 45%  
 - keramická plotňa\*\* "podstřešní" oplotení - max. profil plotňového oplotení - 65%  
 - keramická plotňa\*\* "podstřešní" oplotení - max. profil plotňového oplotení - 75%

\*\*\* plotňa oplotení je definováno jako:  
 - keramická plotňa\*\* "podstřešní" oplotení - max. profil plotňového oplotení - 45%  
 - keramická plotňa\*\* "podstřešní" oplotení - max. profil plotňového oplotení - 65%  
 - keramická plotňa\*\* "podstřešní" oplotení - max. profil plotňového oplotení - 75%

Číslova výškových oplotení na terénu akce dle úrovně je 1,7m. Uvažuje se shora dolů. Umělo umělo zvýšit až na 1,9m.



**NAZEV ČÁSTI**

**ÚZEMNÍ STUDIE ZASTAVITELNÁ PLOCHA Z 5.4  
(V ETAPĚ LOKALITA ZA ZÁMKEM) MINCHOVO HRADŠTĚ,  
MÍSTNÍ ČÁST HNEVOUSICE (DĚLE JEN, JUS<sup>2</sup>)**

**GRAFICKÁ ČÁST**

**PROJEKTOVATEL:**  
 Ing. arch. Stanislav  
 Ing. arch. Stanislav  
 Ing. arch. Stanislav  
 Ing. arch. Stanislav

**VYŠETŘAČ:**  
 Ing. arch. Stanislav  
 Ing. arch. Stanislav  
 Ing. arch. Stanislav

**VÝKRES OPLCENÍ**

POČET FORMÁTŮ:	VERZÍE:	DATA:	ZAKÁZKA Č.:	ČÍSLO:
B4A4	1:1000	1/2017	46	3