

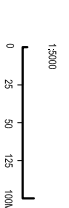




**LEGENDA :**

-  **VYMEZENÍ ŘEŠENÝCH PLOCH**  
hranice řešeného území
-  **OSTATNÍ INFORMACE O ÚZEMÍ**  
ochranné pásmo lokality



**OBJEDMATEL:** **PROJEKTOVATEL:** **MÍSTO:**  
 Ludmila Lajtnr. Zastavovací plocha Z 5.4  
 Mlýnský náhon, 2. etapa, 2. část, 2. územní studie  
 294 02 Mlýnský náhon, 1. Mlýnský náhon, Mlýnský náhon, Mlýnský náhon  
 295 21 Mlýnský náhon, 1. Mlýnský náhon, Mlýnský náhon, Mlýnský náhon

**NÁZEV AKCE:** **ÚZEMNÍ STUDIE ZASTAVITELNÁ PLOCHA Z 5.4**  
**(V ETAPĚ LOKALITA ZA ZÁMKEM) MNICHOVO HRADIŠTĚ,**  
**MÍSTNÍ ČÁST HNĚVOUSICE (DĚLE JEN „ÚS“)**

**NÁZEV ČÁSTI:** **GRAFICKÁ ČÁST**

**ZPRACOVATEL:** **VYŠEHŘAD atelier**  
 Vyšehrad atelier s.r.o.  
 Žitný poz. 109/111  
 140 00 Praha 4  
 IČ: 2514429  
 DIČ: CZ2514429  
 141 462 241 441 431 451 461 471 481 491 501

**OBSEAH**  
**VÝKRES ŠIRŠÍCH VZTAHŮ**

POČET FORMÁTŮ:	MĚŘITVO:	DATAK:	ZAKÁZKA Č.:	ČÍSLO:
2/44	1:5000	1/2017	46	1