

TVORBA POCITOVÉ MAPY V MNICHOVĚ HRADIŠTI

konané v rámci přípravy
strategického plánu města
Mnichovo Hradiště

leden 2016



ÚVOD

Rodiny s malými dětmi obvykle představují velmi aktivní část obyvatel města a často se živě zajímají o to, co se ve městě děje. V sobotu 16. ledna 2016 proběhl na 2. základní škole Karneval spojený s řadou doprovodných soutěží pro děti. Karneval patří k tradičním akcím ve městě a uspořádala jej rada rodičů při ZŠ Studentská a Sbor dobrovolných hasičů. Účast na karnevalu byla velmi vysoká. Nabízelo se tedy využít tuto akci i pro sběr dalších podnětů k rozvoji města a získat tak cíleně názory mladých rodin s malými dětmi. Na rozdíl od jiných diskusních akcí konaných v rámci přípravy strategického plánu, byla zvolena metoda přípravy tzv. pocitové mapy, která nenarušovala uvolněnou a neformální atmosféru karnevalu.

Pocitové mapy jsou jednoduchý a intuitivní nástroj, který umožňuje účastníkům vyjadřovat své pocity a vnímání daného místa/města a zároveň tak dané místo/město analyzovat. Pomocí barevných samolepek (každá barva má svůj význam) zaznamenávají účastníci do schématického plánu města své pocity (např. kde se necítí bezpečně, kde se mu to líbí, kde tráví volný čas atd.), které se vztahují k danému místu. Tvorba pocitových map v Mnichově Hradišti proběhla jako doprovodná akce karnevalu, který nikterak nenarušovala. Po celou dobu konání karnevalu byl v předsálí umístěn schématický plán města a formulář pro případný podrobnější popis daného místa a pocitů s ním spojených. Byly použity následující barevné samolepky pro vyjádření pocitů:

- oranžová = tady to mám rád/tady se mi to líbí
- zelená = tady rád (a) trávím volný čas/něco se zde děje
- žlutá = sem nerad (a) jezdím, chodím/špatná dopravní situace
- modrá = tady se bojím
- červená = tady by se to dalo zlepšit/zanedbané místo
- bílá = tady jsem na město hrdý(á)

Pokud chtěl někdo k samolepce přidat ještě další komentář (např. blíže popsat dané místo či navrhnout nějaké řešení) mohl využít přiložený formulář s tím, že přímo na samolepku napsal pořadové číslo z formuláře. Následně tak bylo možné spojit jednotlivé komentáře s přesnými místy na mapě.

Do tvorby pocitových mapy se v průběhu karnevalu zapojilo přibližně 30 osob. Přiložené fotografie ilustrují, jak příprava pocitové mapy vypadala:



POCITOVÁ MAPA

Hlavním výstupem je tedy mapa. Její originál má k dispozici město Mnichovo Hradiště a zde předkládáme jak celkový pohled, tak i následně části mapy, kde se samolepky objevovaly nejčastěji. Zároveň uvádíme i komentáře, které k jednotlivým místům vážou:



Legenda k mapě - barvy samolepek odpovídaly následujícím pocitům/vztahu k místu:

oranžová = tady to mám rád/tady se mi to líbí

zelená = tady rád (a) trávím volný čas/něco se zde děje

žlutá = sem nerad (a) jezdím, chodím/špatná dopravní situace

modrá = tady se bojím

červená = tady by se to dalo zlepšit/zanedbané místo

bílá = tady jsem na město hrdý(á)

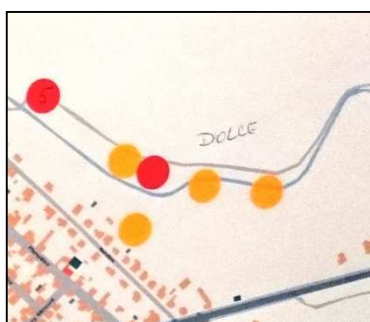
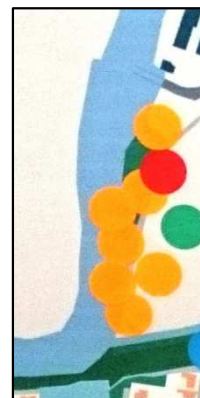


Zámek a zámecký park

Jedná se jednoznačně o tu část Mníchova Hradiště, která se místním nejvíce líbí (13x) a jsou na ni i náležitě hrdí (3x). K tomuto místu ani nebyly žádné další vysvětlující komentáře.

Okolí řeky Jizery

I v tomto případě se jedná o velmi atraktivní místo (7x) pro obyvatele města, kde i tráví volný čas (1x). Objevila se ale i samolepka upozorňující na to, že toto místo by se mělo dále zlepšovat.



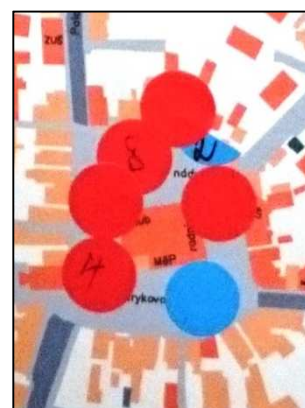
Dolce

I tuto lokalitu lze zařadit mezi oblíbená místa (4x) ve městě a okolí, i když se častěji (2x) objevuje volání po zlepšení (např. zlepšení/úpravy terénu).

Masarykovo náměstí


O náměstí se lidé jednoznačně zajímají a to zejména proto, že v jejich očích se jedná o zanedbané místo, které je třeba upravit (5x) a někteří se zde bojí (2x). V rámci komentářů pak zástupci rodin s dětmi uváděli tyto podněty:

| | Vysvětlení | Návrh řešení |
|---|--|---|
| 2 | v noci Masarykovo náměstí – podloubí (močí + scházejí se tam asociální a feťáci) | kamerový systém + zvýšit průchod hlídek PČR |
| 4 | zlepšit, sjednotit dlažbu | |
| 8 | fasády domů na náměstí by potřebovaly renovovat | |



Lesopark

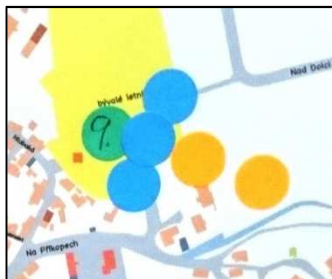
představuje místo s relativně velkým potenciálem do budoucna. Ovšem za stávající situace není příliš bezpečným místem (3x) a navíc by zřejmě potřeboval upravit a zlepšit (2x)



Okolí vlakového nádraží

Ačkoliv někteří uvedli, že se jim tomto místo líbí (2x) či tak tráví volný čas (1x), většinou se objevoval názor, že se jedná o zanedbané místo, které potřebuje zlepšit (5x) a to společně s přilehlým parkem.

| | vysvětlení |
|----|--|
| 6 | u nádraží mi chybí "parkoviště" pro kola, jako je to skoro na všech nádražích, vůbec celkově je cyklopraha po Hradišti žalostná, málo (vlastně žádná) cyklostezka skrz (po) měšť |
| 20 | přerostlé stromy |



Areál letního kina

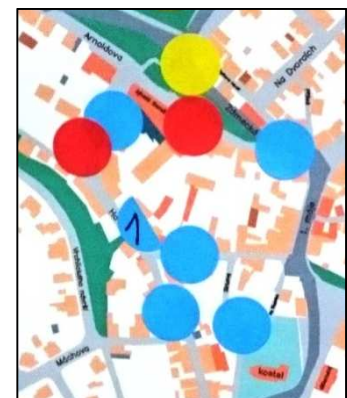
Zatím také v lidech způsobuje spíše obavy o bezpečnost (3x), případně sem neradi jezdí/chodí. Zaznamenali jsme ale i podněty na zlepšení:

| | vysvětlení | návrh řešení |
|---|--|--|
| 9 | prosím, dokončit projekt revitalizace letního kina | doplnit sportovně rehabilitační prvky, posilovací stroje |

Havlíčková ulice a okolí

Cesta směrem z centra k „Cajku“ patří jednoznačně k nejobávanějším místům (6x) ve městě.

| | vysvětlení | návrh řešení |
|---|--------------------------------------|---|
| 1 | v noci Havlíčkova (z centra) k Cajku | kamerový systém + zvýšit průchod hlídek PČR |





Sídliště Jaselská

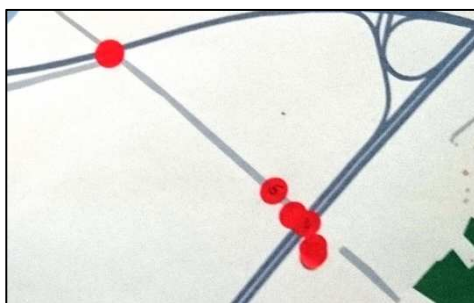
Sídliště patří k místům, která místní (zřejmě ti, co tam bydlí) považují za zanedbaná místa vyžadující opravu/rekonstrukci (6x).

| | vysvětlení | návrh řešení |
|----|--|--|
| 15 | u kontejnerů v ul. Jaselská to hlavně v létě hrozně smrdí | umístit někde kontejnery pro bioodpad (?), nebo je přemístit dál od chodníků |
| 16 | revitalizace sídliště Jaselská | |
| 19 | bylo by dobré zabudování kontejnerů v zemi, aby nebylo možné jejich vybírání; občanů, kteří neustále vybírají odpad, je stále více; také by bylo dobré zavést postihy pro majitele psů, kteří po nich neuklízí | |

Lokalita mezi ulicemi Studentská a Poříčská

Opět se jedná o místo vhodné k opravám či zlepšení a to například tímto směrem:

| | vysvětlení | návrh řešení |
|---|--|--|
| 3 | "u ořechu" bláto | - z části parkoviště pro místní, z části upravit povrch -upravit prostranství, zvážit úpravu parkování |
| 5 | Poříčská ulice – dopravně nepřehledná, chybí chodník podél domů, stávající chodník je nevyhovující a téměř nepoužívaný | ulici zjednosměrnit přes parkoviště, chodník podél domů, vysadit stromy oddělující silnici a parkoviště (místo stávajícího chodníku) |



Neexistující lávka přes dálnici na Horku

Představuje jednoznačně místo ke zlepšení (6x), kde je navíc zřejmé o jaké řešení by se mělo jednat.

| | vysvětlení |
|----|---|
| 7 | tady opravdu chybí most přes dálnici, alej by se dala doplnit lavičkami a okruh přes Horku do Dobré Vody a zpět přes Přestavky by představoval skvělou procházkovou trasu; (rád pomůžu) Lukáš |
| 10 | přemostění (lávka) dálnice (alej – Horka) |

Okolí ulice Lidická

V této lokalitě jsme zaznamenali tyto konkrétní podněty:

| | |
|----|---|
| | vysvětlení |
| 12 | chybí pouliční osvětlení u kotelny |
| 14 | zvýšit počet kontejnerů na papír, plasty, případně jejich častější vyvážení |



Dále jsou v tabulce uvedeny komentáře a podněty k lokalitám, které se vztahují k dalším lokalitám:

| místo a číslo | vysvětlení | návrh řešení/úpravy či doplnění místa |
|-----------------------|---|--|
| | | vytvořit městské procházkové okruhy pro rodiny s kočárky, důchodce atd., doplnit o lavičky, pikniková místa (stoly + lavice), odpadkové koše |
| 11 - Ul. Sukova | zrušte hospodu v obytné zóně!; lepší bude upravit pěkně okolí a udělat tam cukrárnu nebo služby (kadeřnictví apod.) | |
| 13 - Park ul. Šlikova | nepořádek, obavy z toho, co se tam povaluje | občasná kontrola, alespoň občasný úklid |
| 17 - Veselá | přechod pro chodce se ve svitu pouličního osvětlení ztrácí (leskne se silnice v místě přechodu) – zvýraznit | Zvýraznit, v lepším případě omezit rychlost na 40 km/h |

Párkrát byly samolepkami označeny i lokality v místních částech – Dneboh (1x oranžová), Veselá (1x oranžová, 1x modrá), Hoškovice – letiště (1x zelená), les kolem Káčova (1x modrá).

Kromě tvorby pocitové mapy mohli návštěvníci karnevalu také zanechat radnici své vzkazy s podněty na zlepšení života rodin s dětmi v Mnichově Hradišti. Celkově jsme získali 22 podnětů, které směřovaly do různých oblastí života rodin ve městě. Mezi všemi dominují nápady na zlepšení Jaselské ulice (je pravděpodobné, že část těch, kdo se do tvorby mapy zapojili, bydlí právě v této lokalitě), dále na jednotlivé chybějící volnočasové aktivity (vycházkové trasy ve městě i okolí, příležitosti pro zimní aktivní odpočinek, zlepšení možností koupání, cyklostezky a in-line dráhy atd.). Objevila se také přání po zajištění větší bezbariérovosti pohybu po městě (chodníky, vstupy do budov a MHD) a bezpečnosti (přechody), či změny ve fungování školských zařízení.

Podrobný přepis všech podnětů¹, tříděný do jednotlivých kategorií, nabízíme zde:

Změny na sídlišti Jaselská

- prolézačka (řetězový můstek) v Jaselské ulici (Lod') je nebezpečná (velké mezery). Nahradiť lankovým?
- basketbalové koše na sídl. Jaselská (alespoň 2)
- venkovní prvky na cvičení v Jaselské ul.
- odstranit v Jaselské ulici kovové zbytky ze sušáků na prádlo; prostor pak využít třeba na houpačky
- víc hracích sestav pro děti (ul. Jaselská), aby je to motivovalo trávit venku více času

Chybějící volnočasové aktivity

¹ Jedná se o prostý přepis, názory jsme nijak neupravovali.

- procházkové okruhy (Horka, Valečov,...)
- málo možností, kde se s dětmi projít – vytvořit např. městské procházkové okruhy + zpevněné cesty v parku, cesta přes Dolce, cesta alejí na Horku (ideální by byl most přes dálnici) – vše doplněné o lavičky, stoly s lavicemi, odpadkové koše
- v zimě lední plocha
- v zimě bychom uvítali nějaký kopeček na sáňkování nebo kluziště (třeba na hřišti u školy)
- přimlouvám se za bazén (asi přepych) vzhledem k velkému množství dětí s vadným držetím těla
- koupaliště/bazén
- neoplocená dětská hřiště
- v létě cyklostezky a in-line bruslení
- chybí mi možnost někam „organizovaně“ jít s malým dítětem (kolem 1 roku) – např. kurzy hudební školy
- chybí nám větší nabídka sportovních aktivit, více akcí pro děti

Pohyb po městě – bezbariérovost

- upravit chodníky pro kočárky (např. jako v ul. Na Kamenci)
- chodníky!
- chybí bezbariérové vstupy do obchodů, na poštu, do KLUBu atd.; autobusy MHD nejsou bezbariérové (mnohdy chybí i plošiny pro kočárky) = velký problém

Bezpečnost dopravy - přechody

- zvýraznit noční viditelnost přechodů ve Veselé u autobus. zastávky při příjezdu z MH; přechod se ztrácí v odlesku veřejného osvětlení
- přechod ke kinu, MŠ Kohoutek

Fungování škol a školek

- prodloužit otevírací dobu družiny
- zvýšit kapacitu ve školkách; umožnit docházku pouze na část měsíce pro matky, co pracují na zkrácený úvazek

SHRNUTÍ

V sobotu 16. ledna 2016 se mohli návštěvníci Karnevalu na 2. ZŠ v Mnichově Hradišti zapojit do tvorby tzv. pocitové mapy. Akce byla cílena na rodiny s malými dětmi ve městě, které mohly prostřednictvím barevných samolepek vyjádřit svůj vztah či pocity vázané na konkrétní místa ve městě. Zároveň měly možnost i dané místo okomentovat (blíže popsat či příp. navrhnout možná řešení/zlepšení). V průběhu odpoledne se do tvorby pocitových map zapojilo cca osob. Výsledkem je velká mapa města s velkým množstvím barevných samolepek na různých místech.

- Mezi místa, která se ve městě těší největší oblibě, patří **zámek a zámecká zahrada a pláž u Jizery**, příp. lokalita **Dolce** a okolí podél potoka Nedbalka.
- Vedle toho se tvůrci mapy zaměřili i na celou řadu dalších míst, která pro ně jistě mají velký význam, ale potřebují zlepšit či upravit. Jedná se zejména o **Masarykovo náměstí, sídliště Jaselská a vlakové nádraží** a jeho okolí a **cestu na Horku** (resp. chybějící lávku přes dálnici).

- Kromě toho upozornili i na místa, která zřejmě mají velký potenciál využití do budoucna, ale v současné době budí u místních rozdílné pocity (od příjemných - líbí se mi, přes potřebu daném místo zlepšit až po negativní – bojím se zde). Za takové místo je možné označit **lesopark a areál bývalého letního kina**.
- **Havlíčkovu ulici**, resp. cestu z centra **směrem ke klubu Velký Cajk** lze označit za místo, kde se obyvatelé města bojí.
- Vedle toho byla označena i další místa, a to mnohdy včetně vysvětlujících komentářů. Originál mapy je k dispozici na MěÚ Mnichovo Hradiště

Vedle tvorby pocitové mapy mohli účastníci karnevalového reje i zanechat vzkazy s podněty na zlepšení života rodin s dětmi. Často se objevily nápady úpravy či konkrétní vylepšení v ulici Jaselská, dále velké množství konkrétních nápadů či přání na chybějící volnočasové aktivity (procházkou po okolí, zimní radovánky, koupání ve města atd.) a dále podněty směřující k bezbariérovému pohybu po městě, bezpečnosti či fungování škol a školek.