

# ÚZEMNÍ PLÁN LOUKOVEC

## LEGENDA :

### Hranice

	hranice řešeného území
	katastrální hranice
	hranice zastavěného území dle § 58 zák. č. 183/2006 Sb. ke dni 1. 6. 2011

### Plochy s rozdílným způsobem využití

I.	II.	III.	
			bydlení vesnické (BV)
			bydlení kolektivní (BK)
			občanské vybavení (OV)
			občanské vybavení - sport (OS)
			veřejná prostranství (VP)
			veřejné prostranství - zeleň (VZ)
			dopravní infrastruktura - pozemní komunikace (DK)
			technická infrastruktura (TI)
			výroba - zemědělská výroba (ZV)
			vodní a vodoohospodářské plochy (VH)
			zemědělské plochy (ZP)
			zemědělské plochy - zahrady (ZZ)
			lesní plochy (LE)
			přírodní plochy (PP)
			smíšené nezastavěné plochy (SN)

Plochy dle významu: I. Stabilizované plochy  
II. Zastavitelné plochy  
III. Územní rezerva

### Veřejná infrastruktura

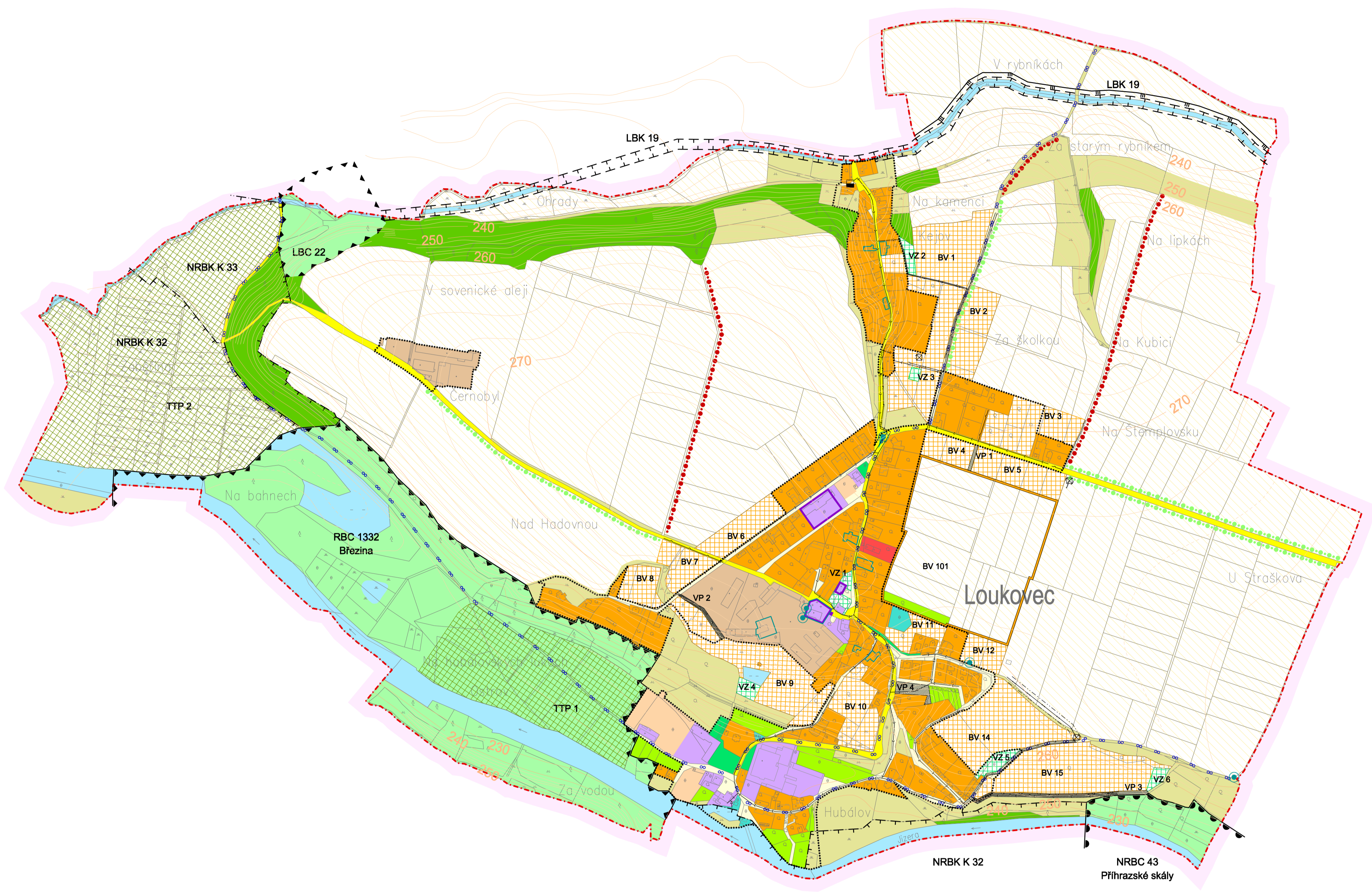
stav	návrh	
		občanské vybavení
		cyklistické trasy
		pátevní rozvody vodovodu
		pátevní rozvody kanalizace a čerpací stanice
		pátevní rozvody plynovodu STL
		navržené trafostanice s přírodním vedením VN a ochranným pásmem

### Ochrana historických hodnot

stav	návrh	
		hodnotné budovy a objekty
		sochy a křížky

### Ochrana přírodních hodnot

stav	návrh	
		významná zeleň liniová
		zatravnění (TTP)



### Územní systém ekologické stability

stav	návrh	
		nadregionální biocentrum (NRBC)
		nadregionální biokoridor (NRBK)
		regionální biocentrum (RBC)
		ochranná zóna nadregionálního biokoridoru
		lokální biocentrum (LBC)
		lokální biokoridor (LBK)

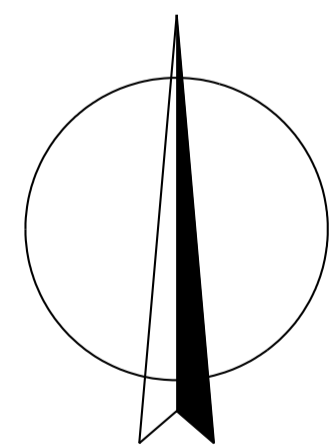
### Veřejně prospěšné stavby a veřejně prospěšná opatření

Veřejně prospěšné stavby jsou reprezentovány výše uvedenými:

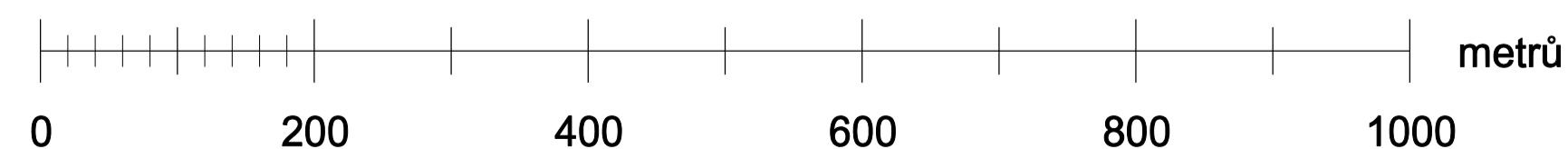
- návrhovými plochami veřejných prostranství (VP) pro umístitelné komunikací
- návrhovými liniovými prvky technické infrastruktury

Veřejně prospěšná opatření jsou reprezentována výše uvedenými:

- vymezeními prvky ÚSES (nadregionální, regionální a lokální biocentra a biokoridory)
- návrhovými plochami veřejné zeleně (VZ)



M.: 1:5000



HLAVNÍ VÝKRES

<b>KADLEC K.K. NUSLE, spol. s r.o.</b> Chaberská 3, 182 00 Praha 8 Tel./fax: 294 690 740, 294 690 750 e-mail: posta@kadlecki.cz www.kadlecki.cz			
Projektant: Ing. arch. Daniela Binderová	Oborný projektant: Kateřina Benáková	Operátor: Kateřina Benáková	
Pořizovatel: Městský úřad Mnichovo Hradiště	Schvalovací orgán: Zastupitelstvo obce Loukovec	Číslo ambuoy: 385/2010	
Název výkresu: Hlavní výkres		Datum: 6. 2012	Výkres č.: A2.
		Mřížko: 1 : 5000	Kopie č.: