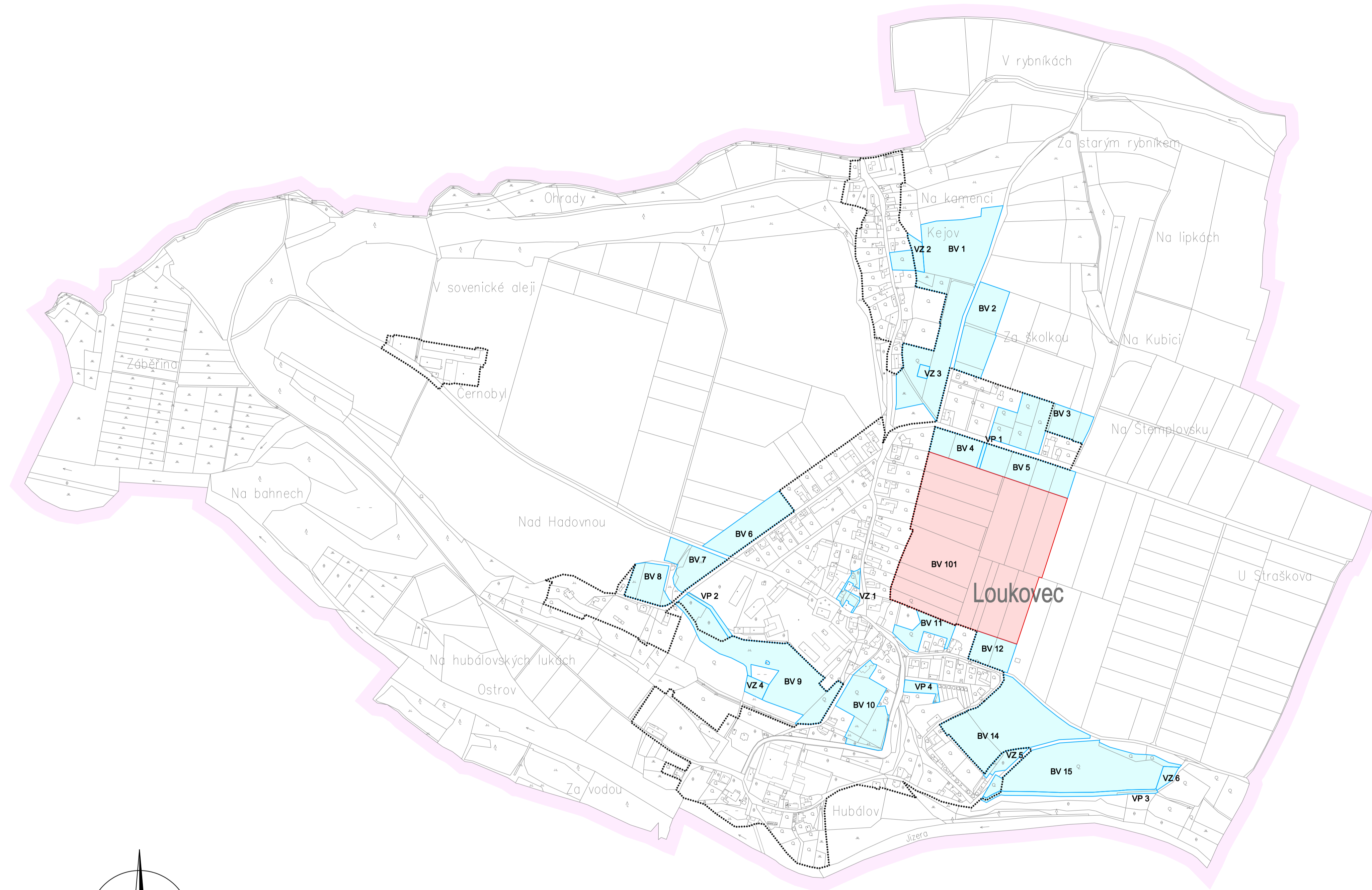

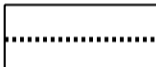


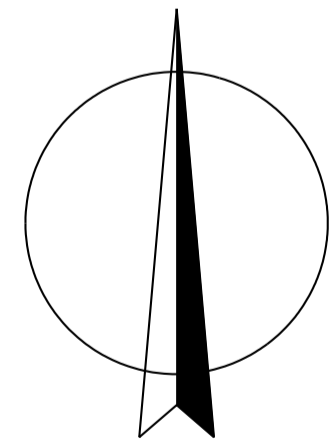


# ÚZEMNÍ PLÁN LOUKOVEC

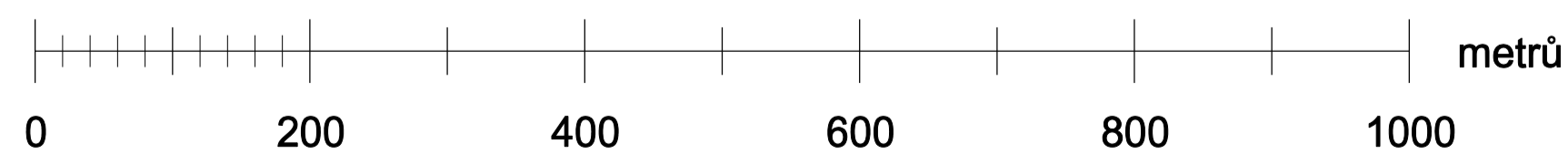


## LEGENDA :

-  hranice řešeného území
-  hranice zastavěného území dle § 58 zák. č. 183/2006 Sb. ke dni 1. 6. 2011
-  hranice zastavitelných ploch
-  hranice ploch územní rezervy



**M.: 1:5000**



**ZÁKLADNÍ ČLENĚNÍ ÚZEMÍ**

<b>KADLEC K.K. NUSLE, spol. s r.o.</b> Chaberská 3, 162 00 Praha 6 Tel./fax : 284 680 740, 284 680 750 e-mail: posta@kadlecki.cz www.kadlecki.cz				
Projektant: Ing. arch. Daniela Binderová	Odborný projektant:	Operátor: Kateřina Benáková		
Pořizovatel: Městský úřad Mnichovo Hradiště	Schvalovací orgán: Zastupitelstvo obce Loukovec	Číslo ambony: 385/2010		
Název výkresu: Základní členění území		Datum: 6. 2012	Výkres č.: A1.	
		Mřížko: 1 : 5000	Kopie č.:	