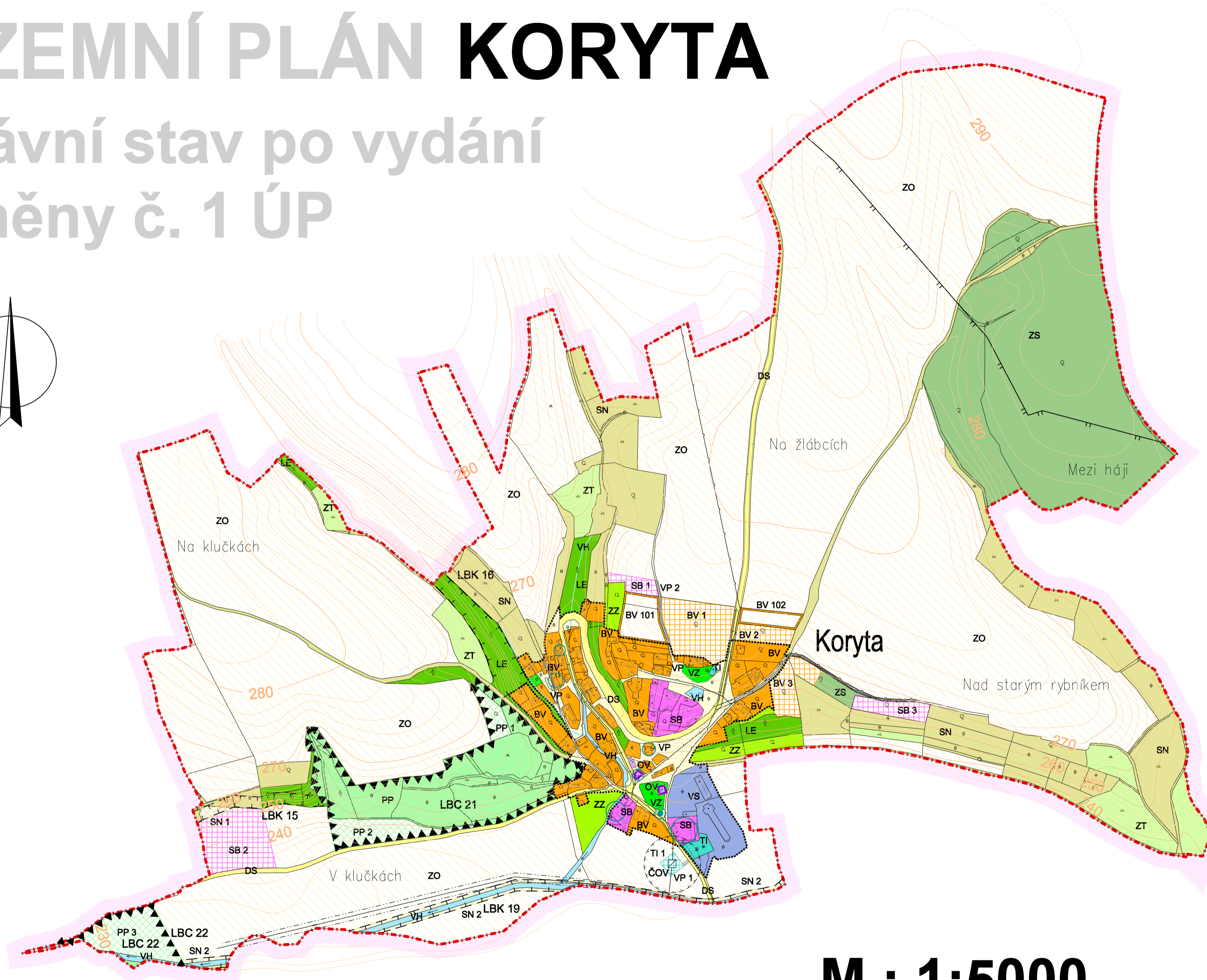
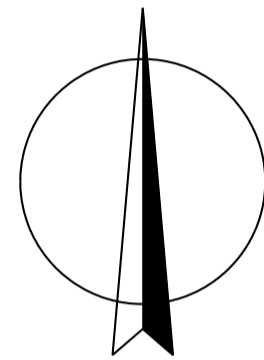


# ÚZEMNÍ PLÁN KORYTA

## Právní stav po vydání Změny č. 1 ÚP



### LEGENDA :

#### Hranice

	hranice řešeného území
	katastrální hranice
	hranice zastavěného území k 1. 1. 2007

#### Plochy s rozdílným způsobem využití

I.	II.	III.	IV.	
				bydlení vesnické (BV)
				občanské vybavení (OV)
				veřejná prostranství (VP)
				veřejná prostranství - zeleň (VZ)
				smíšené obytné území (SB)
				dopravní infrastruktura - silnice (DS)
				technická infrastruktura (TI)
				smíšená výroba (VS)
				vodní a vodohospodářské plochy (VH)
				zemědělské plochy - orná půda (ZO)
				zemědělské plochy - trvalé travní porosty (ZT)
				zemědělské plochy - zahrady (ZZ)
				zemědělské plochy - sady (ZS)
				lesní plochy (LE)
				přírodní plochy (PP)
				smíšené nezastavěné plochy (SN)

Plochy dle významu: I. Stabilizované plochy  
II. Zastavitelné plochy  
III. Územní rezerva  
IV. Plochy v krajině s navrženou změnou využití

#### Veřejná infrastruktura

stav	návrh	
		občanské vybavení
		pátevní rozvod vodovodu
		pátevní rozvod kanalizace
		čistírna odpadních vod s ochranným pásmem
		přeložka vedení VN s ochranným pásmem
		plynovod STL

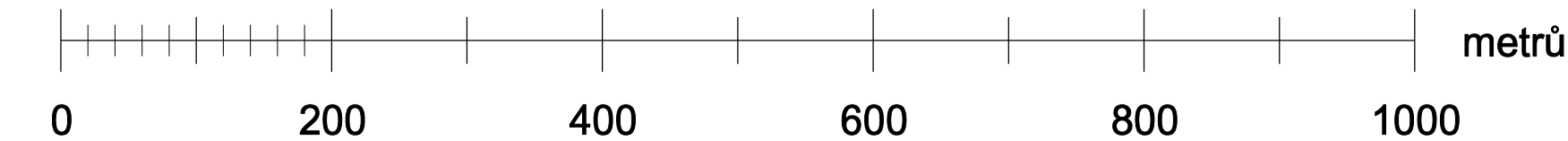
#### Ochrana historických a architektonických hodnot

stav	návrh	
		hodnotné budovy a objekty
		křížek

#### Ochrana přírodních hodnot

stav	návrh	
		lokální biocentrum (LBC)
		lokální biokoridor (LBK)
		ochranná zóna nadregionálního biokoridoru

## M.: 1:5000



## HLAVNÍ VÝKRES

<b>KADLEC K.K. NUSLE, spol. s r.o.</b> Chaberská 3, 182 00 Praha 8 Tel./fax: 284 680 740, 284 680 750 e-mail: posta@kadleckk.cz www.kadleckk.cz				
Projektant: Ing. arch. Daniela Bänderová	Odborný projektant: Kateřina Benáková	Operátor: Kateřina Benáková		
Pořizovatel: Městský úřad Mnichovo Hradiště	Schvalovací orgán: Zastupitelstvo obce Koryta	Číslo smlouvy: 421/2013		
Akce: ÚZEMNÍ PLÁN KORYTA PRÁVNÍ STAV PO VYDÁNÍ ZMĚNY Č. 1 ÚZEMNÍHO PLÁNU	Datum: 11. 2013	Výkres č.: A2.		
Název výkresu: Hlavní výkres	Mřížka: 1 : 5000	Kopie č.:		