

Borovice
661279

NEVEKLOVICE
661325

ÚZEMNÍ PLÁN JIVINA

N-2

ZÁZNAM O ÚČINNOSTI

Vydávající orgán: Zastupitelstvo obce Jivina

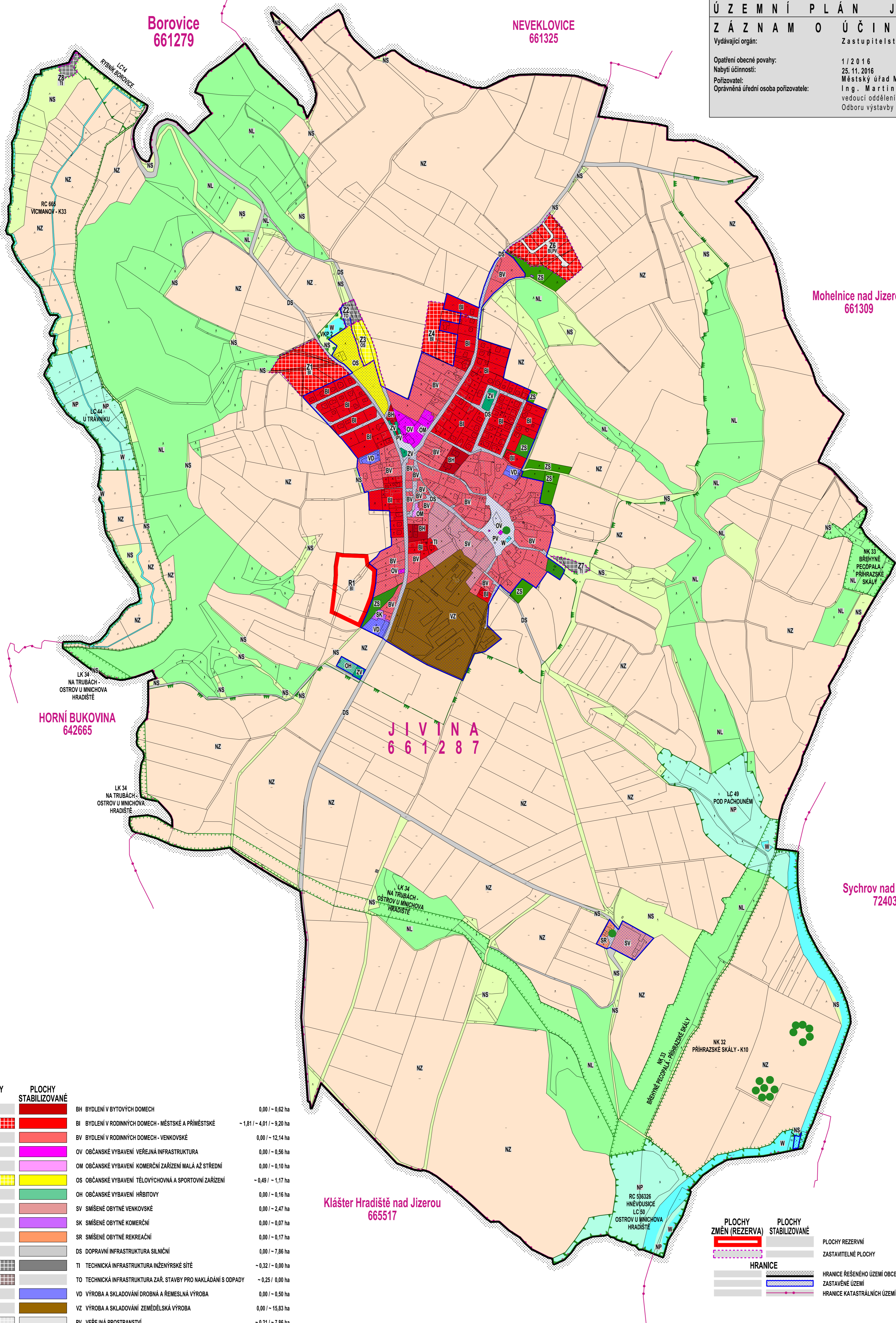

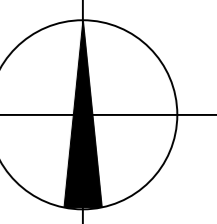
Opatření obecné povahy: 1/2016

Nabytí účinnosti: 25.11.2016

Pořizovatel: Městský úřad Mnichovo Hradiště

Oprávněná úřední osoba pořizovatele: Ing. Martina Nikodemová

vedoucí oddělení speciálních činností
Oddělení výstavby a životního prostředí



Mohelnice nad Jizerou
661309

HORNÍ BUKOVINA
642665

JIVINA
661287

Sychrov nad Jizerou
72403

Kláster Hradiště nad Jizerou
665517

PLOCHY ZMĚN	PLOCHY STABILIZOVANÉ		
[Red hatched]	BH BYDLENÍ V BYTOVÝCH DOMECH	0,00 / - 0,62 ha	
[Red solid]	BI BYDLENÍ V RODINNÝCH DOMECH - MĚSTSKÉ A PŘÍMĚSTSKÉ	- 1,81 / - 4,01 / - 9,20 ha	
[Pink solid]	BV BYDLENÍ V RODINNÝCH DOMECH - VENKOVSKÉ	0,00 / - 12,14 ha	
[Purple solid]	OV OBČANSKÉ VYBAVENÍ VEŘEJNÁ INFRASTRUKTURA	0,00 / - 0,56 ha	
[Orange solid]	OM OBČANSKÉ VYBAVENÍ KOMERČNÍ ZAŘÍZENÍ MALÁ AŽ STŘEDNÍ	0,00 / - 0,10 ha	
[Yellow hatched]	OS OBČANSKÉ VYBAVENÍ TĚLOVÝCHOVNA A SPORTOVNÍ ZAŘÍZENÍ	- 0,49 / - 1,17 ha	
[Green hatched]	OH OBČANSKÉ VYBAVENÍ HRBITOVY	0,00 / - 0,16 ha	
[Brown solid]	SV SMÍŠENÉ OBYTNÉ VENKOVSKÉ	0,00 / - 2,47 ha	
[Purple solid]	SK SMÍŠENÉ OBYTNÉ KOMERČNÍ	0,00 / - 0,07 ha	
[Orange solid]	SR SMÍŠENÉ OBYTNÉ REKREAČNÍ	0,00 / - 0,17 ha	
[Grey hatched]	DS DOPRAVNÍ INFRASTRUKTURA SILNIČNÍ	0,00 / - 7,86 ha	
[Dark grey hatched]	TI TECHNICKÁ INFRASTRUKTURA INŽENYRSKÉ SÍTĚ	- 0,32 / - 0,00 ha	
[Light grey hatched]	TO TECHNICKÁ INFRASTRUKTURA ZAŘ. STAVBY PRO NAKLÁDÁNÍ S ODPADY	- 0,25 / 0,00 ha	
[Blue hatched]	VD VÝROBA A SKLADOVÁNÍ DROBNÁ A ŘEMESLNÁ VÝROBA	0,00 / - 0,50 ha	
[Brown hatched]	VZ VÝROBA A SKLADOVÁNÍ ZEMĚDĚLSKÁ VÝROBA	0,00 / - 15,83 ha	
[Light blue hatched]	PV VEŘEJNÁ PROSTRANSTVÍ	- 0,21 / - 7,86 ha	
[Green hatched]	ZV VEŘEJNÁ PROSTRANSTVÍ VEŘEJNÁ ZELEN	0,00 / - 0,29 ha	
[Dark green hatched]	ZS ZELEN SOUKROMÁ A VYHRAZENÁ	0,00 / - 2,05 ha	
[Light blue hatched]	W PLOCHY VODNÍ A VODOHOSPODÁŘSKÉ	0,00 / - 4,94 ha	
[Light green hatched]	NZ PLOCHY ZEMĚDĚLSKÉ	0,00 / - 331,18 ha	
[Light green hatched]	NL PLOCHY LEŠNÍ	0,00 / - 82,64 ha	
[Light green hatched]	NP PLOCHY PŘÍRODNÍ	0,00 / - 13,13 ha	
[Light green hatched]	NS PLOCHY SMÍŠENÉ NEZASTAVĚNÉHO ÚZEMÍ	0,00 / - 25,20 ha	

PŘÍRODNÍ HODNOTY		
[Green hatched]	OCHRANNÁ ZÓNA	NK 33
[Green hatched]	NADREGIONÁLNÍ BIOKORIDOR	NK 32, NK 33
[Green hatched]	REGIONÁLNÍ BIOKORIDOR	RK 665
[Green hatched]	REGIONÁLNÍ BIOCENTRUM	RC 536326
[Green hatched]	LOKÁLNÍ BIOKORIDOR	LK 34
[Green hatched]	LOKÁLNÍ BIOCENTRUM	LC 14, LC 44, LC 45, LC 49, LC 50
[Green hatched]	VÝZNAMNÝ KRAJINNÝ PRVK REGISTROVANÝ	VKP 2
[Green hatched]	PAMÁTNÝ STROM VČETNĚ OCHRANĚNÉHO PÁSMA	207005 1 ks LÍPA SRDČITÁ
[Green hatched]	NAVROVÁNY PAMÁTNÝ STROM (SKUPINA) DLE ÚPO	1 ks LÍPA VELKOLISTÁ (DVĚR PACHOŮN)
[Green hatched]	DVĚ SKUPINY DUBŮ LETNÍCH MEANDR REKY JIZERY	

PLOCHY ZMĚN (REZERVA)	PLOCHY STABILIZOVANÉ		
[Red hatched]	PLOCHY REZERVNÍ	R1	cca 1,81 ha
[Pink hatched]	ZASTAVITELNÉ PLOCHY	Z1 - Z8	cca 5,37 ha
[Dashed line]	HRANICE		
[Blue dashed line]	HRANICE ŘEŠENÉHO ÚZEMÍ OBCE JIVINA		cca 506,05 ha
[Purple dashed line]	ZASTAVĚNÉ ÚZEMÍ	STANOVĚNÉ KE DNI PLATNOSTI ÚP	cca 37,94 ha
[Red dashed line]	HRANICE KATASTRÁLNÍCH ÚZEMÍ		JIVINA IČOB 535974

JIVINA

ÚZEMNÍ PLÁN JIVINA BYL SPOLUFINANCOVÁN Z PROSTŘEDKŮ MINISTERSTVA PRO MÍSTNÍ ROZVOJ

0 50 100 250 500 700

PROJEKTANT ing.arch. Jan Kosík Jana Pálčova 1121 Mladá Boleslav IČO: 102 30 068 tel: 326 328 459, 773 663 584 mail: kosik@telecom.cz	PROJEKTANT ing.arch. Jan Kosík Jana Pálčova 1121 Mladá Boleslav IČO: 102 30 068 tel: 326 328 459, 773 663 584 mail: kosik@telecom.cz	PROJEKČNÍ KANCELÁŘ 86PÁRŠKOVÁ 272, 285 01 NEJEDŮBÁ BOLESLAV tel: 326 735 360, 326 735 391, 326 735 392
KRAJ: Středočeský	PORIZOVATEL: MÚ Mnichovo Hradiště	DATUM: LISTOPAD 2016
OBJEDNÁVATEL: Město Jivina	OBEC JIVINA	STUPĚŇ: ÚZEMNÍ PLÁN
NÁZEV AKCE: ÚZEMNÍ PLÁN JIVINA VÝROK		MĚRITVO: 1:5 000
		ZAK. ČÍSLO: AKCE 02/2016
		FORMAT: A4
OBŠAH VÝKRESU: HLAVNÍ VÝKRES	ČÍSLO VÝKRESU: N-2	PÁRE: N°0