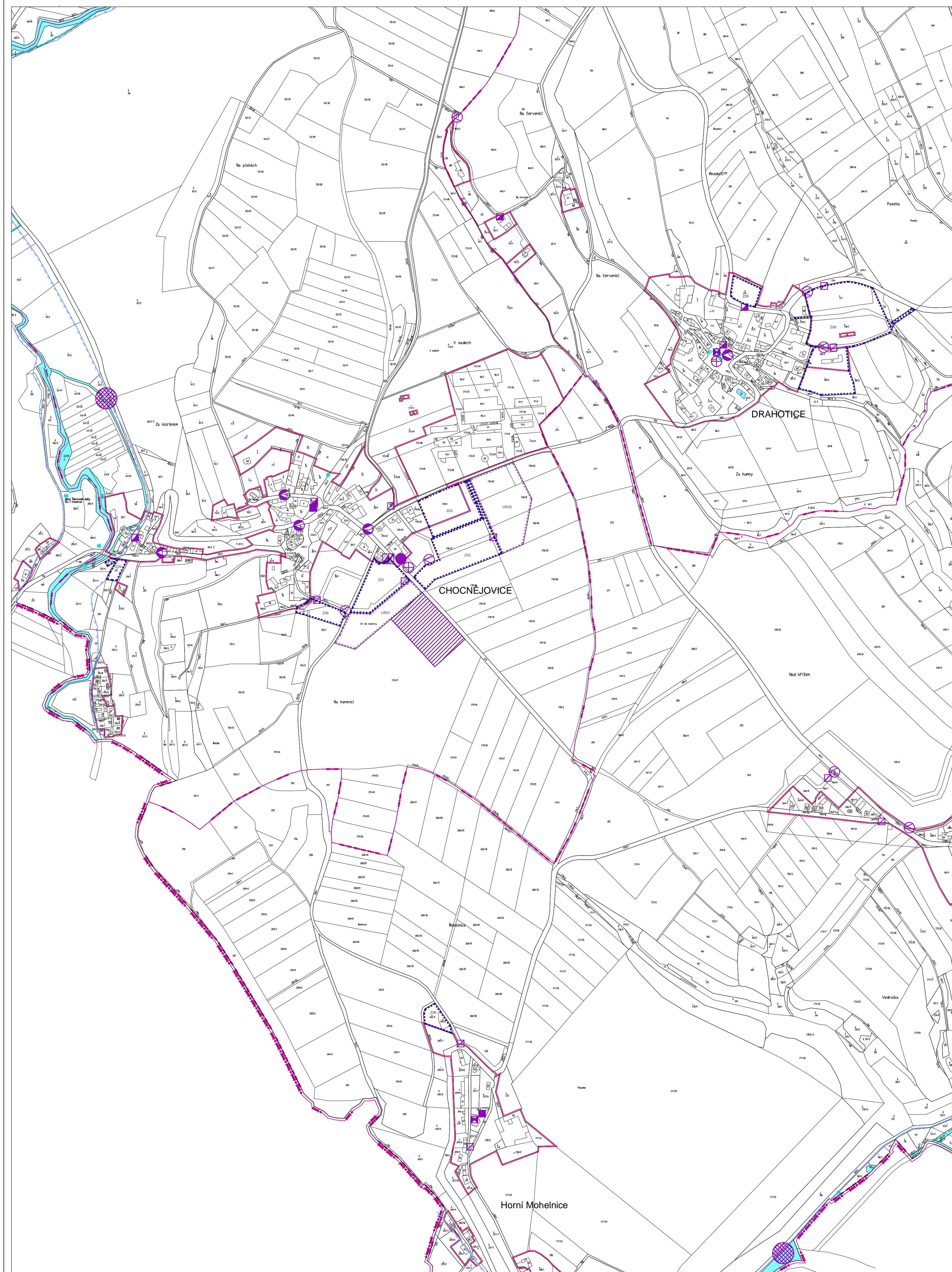
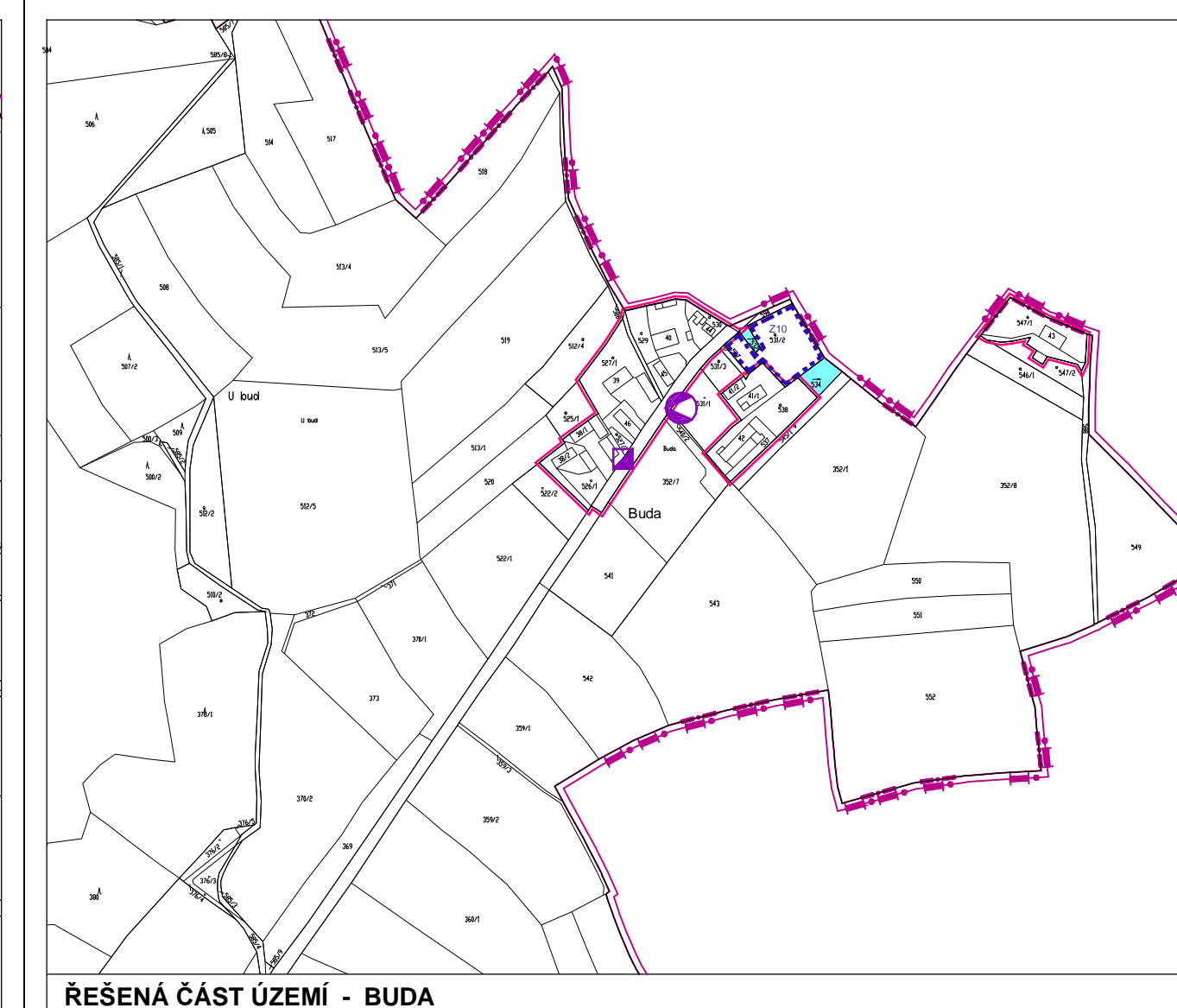


ŘEŠENÁ ČÁST ÚZEMÍ - ROSTKOV, OUČ 1, OUČ 2

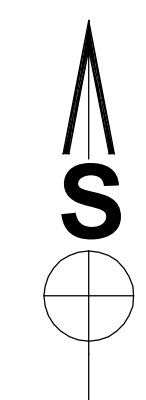


ŘEŠENÁ ČÁST ÚZEMÍ - CHOCNĚJOVICE, HORNÍ MOHELNICE, DRAHOTICE



ŘEŠENÁ ČÁST ÚZEMÍ - BUDA

- URBANISTICKÉ JEVY  
NAVROVÁNÉ STÁVAJÍCÍ
- HRANICE ŘEŠENÉHO ÚZEMÍ
  - HRANICE KATASTRÁLNÍHO ÚZEMÍ
  - HRANICE ZASTAVĚNÉHO ÚZEMÍ VYMEZENÝ K 30. 3. 2011
  - PLOCHY ZMĚN ŘEŠENÉ V RÁMCI ZMĚNY Č. 1 ÚP CHOCNĚJOVICE
  - PLOCHY ÚZEMNÍCH REZERV ZMĚNY Č. 1 ÚP CHOCNĚJOVICE
  - PLOCHA PRO POTŘEBY ZÁCHRANNÝCH LIKVIDAČNÍCH A OBNOVOVAČÍCH PRACÍ
  - MÍSTO PRO MOBILNÍ ZÁSOBOVÁNÍ VODOU
  - MÍSTO PRO MOBILNÍ ZDROJ EL. PROUDU
  - VEŘEJNÝ MÍSTNÍ ROZHLAS MÍSTO VYSÍLÁNÍ
  - VEŘEJNÝ MÍSTNÍ ROZHLAS REPRODUKTORY
  - MÍSTO PRO ODBĚR VODY Z MÍSTNÍCH ZDROJŮ
  - POŽÁRNÍ HYDRANT
  - POŽÁRNÍ NÁDRŽ
  - ZBRONICE MÍSTNÍCH DOBROV. HASIČŮ
  - VODNÍ ZDROJ
  - VODOHOSPODÁŘSKÉ ZAŘÍZENÍ
  - OCHRANNÉ PÁSMO VODNÍCH ZDROJŮ 2. STUPNĚ
  - HRANICE ZÁPLAVOVÉHO ÚZEMÍ Q 100
  - PLOCHY VODNÍ A VODOHOSPODÁŘSKÉ
  - ZATRUBNĚNÉ VODNÍ TOKY



CELÉ ŘEŠENÉ ÚZEMÍ LEŽÍ NA ÚZEMÍ CHOPAV SEVEROČESKÁ KŘÍDA  
CELÉ ŘEŠENÉ ÚZEMÍ LEŽÍ V PÁSMU HYGIENICKE OCHRANY III. ST. VODÁRENSKEHO TOKU JIZERA

ČESKÁ REPUBLIKA  
STŘEDOČESKÝ KRAJ  
OBEC CHOCNĚJOVICE ZAHRNJUJÍCÍ KATASTRY -  
CHOCNĚJOVICE, DRAHOTICE, SOVENICE a ROSTKOV  
**ZMĚNA Č. 1 ÚZEMNÍHO PLÁNU CHOCNĚJOVICE**  
**NÁVRH ZMĚNY Č. 1 ÚZEMNÍHO PLÁNU**  
**VÝKRES CIVILNÍ OCHRANY**

## CHOCNĚJOVICE

POŘIZOVATEL **MĚSTSKÝ ÚŘAD MNICHOVO HRADIŠTĚ**  
ODBOR VÝSTAVBY A ŽIVOTNÍHO PROSTŘEDÍ

SCHVALUJÍCÍ ORGÁN **ZASTUPITELSTVO OBCE CHOCNĚJOVICE**  
ČÍSLO JEDNACÍ ..... DATUM VYDÁNÍ ..... DATUM NABÝTÍ ÚČINNOSTI .....

URČENÝ ZASTUPITEL OBCE **MILUŠE BERGMANOVÁ, STAROSTKA**  
PODPIS URČENÉHO ZASTUPITELE .....

PROJEKTANT (DODAVATEL) **ING. ARCH. JIŘÍ MAŇÁK,**  
Anastázova 22/3, Praha 6 IČO 4430 4528

Č. ZAK. 158/2010  
MĚŘÍTKO 1 : 5000

ČERVENEC 2011  
Č. V. 04