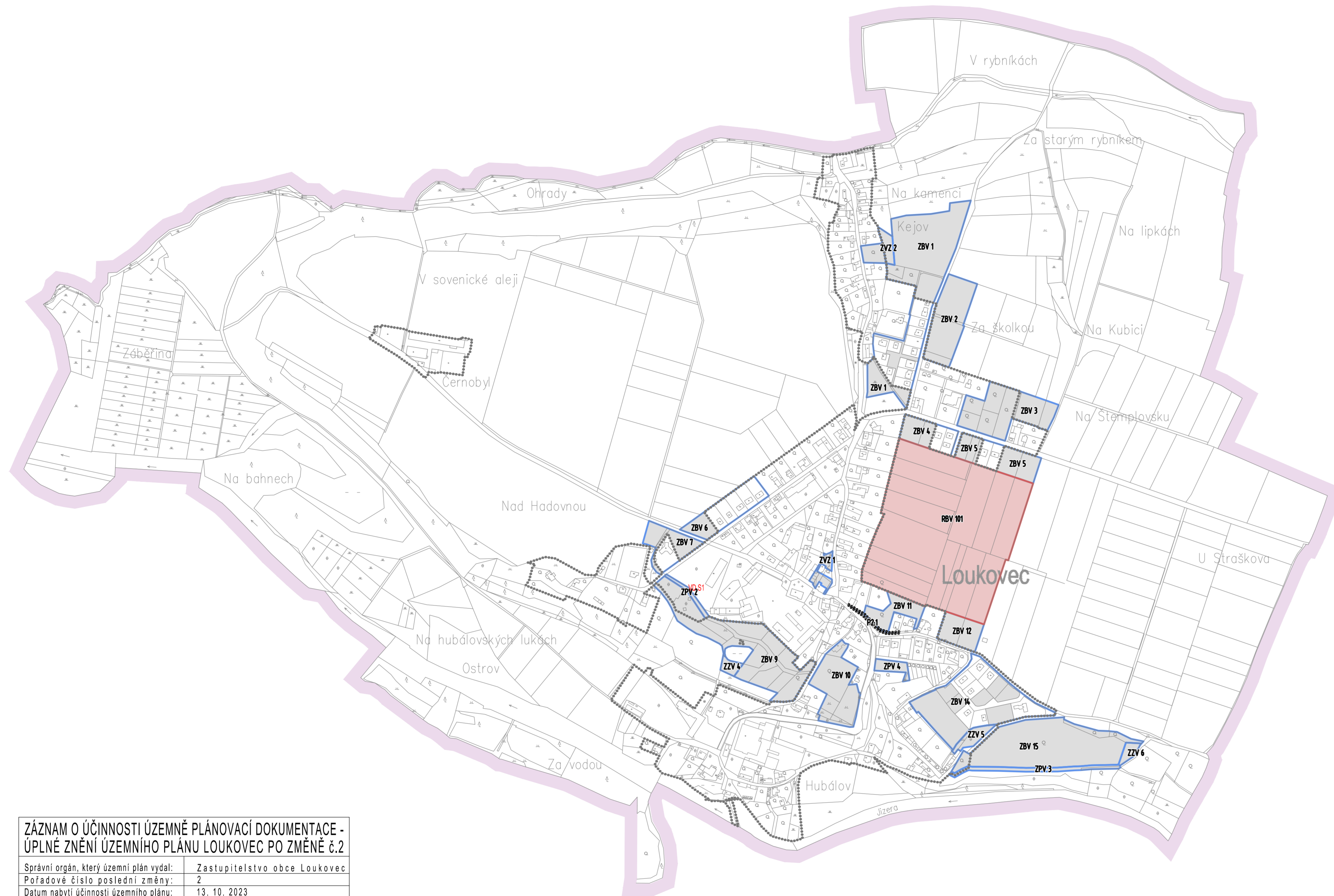







# ÚZEMNÍ PLÁN LOUKOVEC

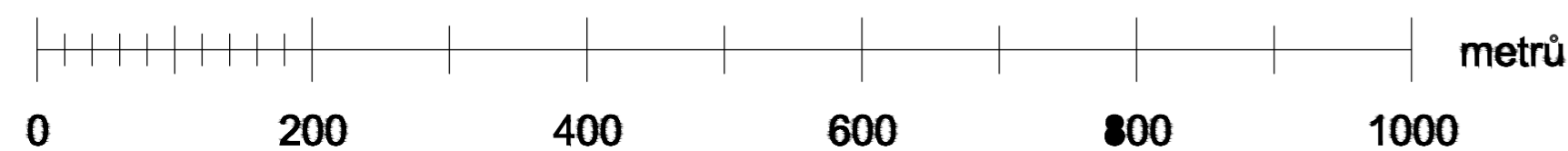


## LEGENDA :


-  hranice řešeného území
-  hranice zastavěného území dle § 58 zák. č. 183/2006 Sb. ke dni 5. 9. 2019
-  hranice zastavitelných ploch
-  hranice ploch přestavby
-  hranice ploch územní rezervy


ZÁZNAM O ÚČINNOSTI ÚZEMNĚ PLÁNOVACÍ DOKUMENTACE - ÚPLNÉ ZNĚNÍ ÚZEMNÍHO PLÁNU LOUKOVEC PO ZMĚNĚ č.2	
Správní orgán, který územní plán vydal:	Zastupitelstvo obce Loukovec
Pořadové číslo poslední změny:	2
Datum nabytí účinnosti územního plánu:	13. 10. 2023
Pořizovatel:	O b e c L o u k o v e c
Oprávněná úřední osoba pořizovatele:	Milan Hanzl, starosta obce Ing. Martina Nikodemová osoba zajišťující splnění kvalifikačních požadavků pro výkon územně plánovací činnosti podle § 24 stavebního zákona
Pořizovatel:	Podpis oprávněné úřední osoby:

**M.: 1:5000**



## ZÁKLADNÍ ČLENĚNÍ ÚZEMÍ



0 50 100 250 500 700 m		 <b>PROJEKČNÍ KANCELÁŘ</b> ŠKAFÁŘKOVA 217, 290 01 MLÁDA BOLESLAV tel: 326 726 390	
AUTOR	PROJEKTANT		
ing.arch. Jan Kosík - PROZIS Jana Paňacha 1121 Mladá Boleslav IČO: 102 30 068 773 663 384 mail: kosik@prozis.cz, kosjan11@gmail.com		OBČEDNÍ VLASTNÍK:	obec Loukovec
KRAJ:	Středočeský	POŘIZOVATEL:	Obec Loukovec
NÁZEV AKCE:	ÚPLNÉ ZNĚNÍ ÚZEMNÍHO PLÁNU LOUKOVEC PO ZMĚNĚ č.2	ČÁST:	1:5 000
		ZÁK. ČÍSLO:	AKCE 02/2023
		FORMAT:	7,6 A4
OBSAH VÝKRESU:	Základní členění území	ČÍSLO VÝKRESU:	PAPÉR:
			A1