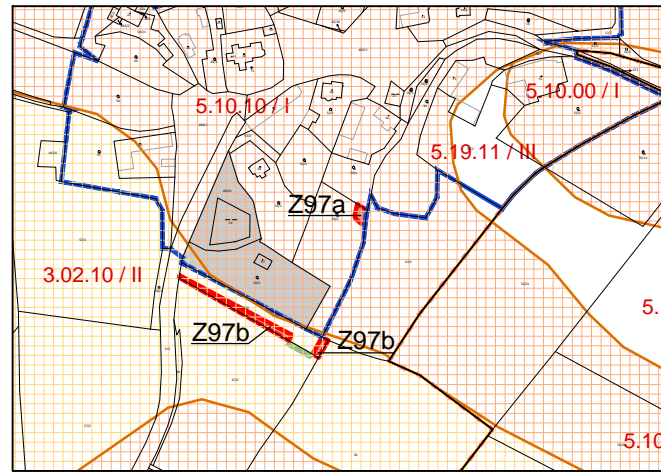
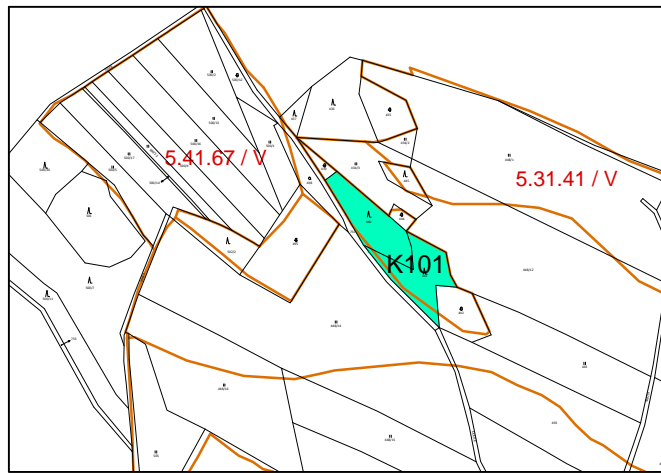


VÝŘEZ č. 1 - k.ú. Suhrovice

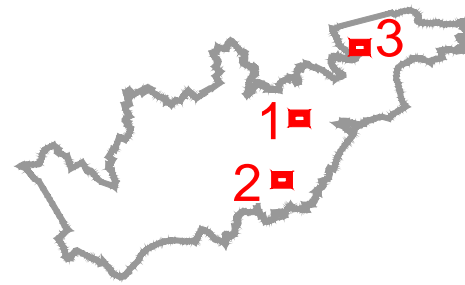


VÝŘEZ č. 2 - k.ú. Solec




VÝŘEZ č. 3 - k.ú. Srbsko

SCHÉMA KLADU VÝŘEZŮ:



LEGENDA

platná ÚPD	Změna č. 1 ÚP	stav	návrh	rušeno	
					hranice řešeného území
					hranice katastrálního území
					hranice zastavěného území k datu 03. 09. 2022
					ZÁBOR PŮDNÍHO FONDU - zastavitelná plocha
					ZMĚNA FUNKČNÍHO VYUŽITÍ v ploše záboru ZPF vymezeného již v platné ÚPD
					plochy záboru pro zastavitelné plochy (dle ÚPD) vymezené Změnou č. 1 jako stabilizované plochy v zastavěném území
					plochy záboru ZPF rušené Změnou č. 1
					HRANICE BPEJ
					KÓD BPEJ, TŘÍDA OCHRANY
					zemědělská půda s třídou ochrany I.
					zemědělská půda s třídou ochrany II.
					vodohospodářské stavby, plošné meliorace
					liniové vedení meliorací, odvodňovací zařízení
					zábor PUPFL - plocha změny v krajině



ZÁZNAM O ÚČINNOSTI

Správní orgán, který Změnu č. 1 územního plánu vydal:	ZASTUPITELSTVO OBCE KNĚŽMOST
Datum nabytí účinnosti Změny č. 1 územního plánu:	
Jméno, příjmení a funkce oprávněné úřední osoby pořizovatele:	Ing. Karel Hlávka, starosta obce
Podpis oprávněné úřední osoby pořizovatele:	Otisk úředního razítka:

IDENTIFIKAČNÍ ÚDAJE	Objednatel: Obec KNĚŽMOST	Zakázka: ZMĚNA Č. 1 ÚZEMNÍHO PLÁNU KNĚŽMOST
	Pořizovatel: Obecní úřad KNĚŽMOST	Etapa: NÁVRH ZMĚNY ÚP PRO VYDÁNÍ
	Zhotovitel: Atelier "AURUM" s.r.o., Pardubice	Řešené území: správní úz. obce Kněžmost - k.ú. Kněžmost, k.ú. Koprník, k.ú. Lítkovice u Kněžmostu, k.ú. Malobratřice, k.ú. Solec, k.ú. Násedlnice, k.ú. Srbsko, k.ú. Suhrovice, k.ú. Úhelnice
	 Projektant (autorizovaná osoba): Ing. Pavel Petřů Zpracovatelský kolektiv: Ing. arch. Ivana Petřů Ing. arch. Jana Půlpytlová Ing. arch. Dana Suchánková Olga Lukášová	Příloha: 07 VÝKRES PŘEDPOKLÁDANÝCH ZÁBORŮ PŮDNÍHO FONDU
Měřítko: 1 : 5000		Datum: 08/2023 Zakázka: Z22/03