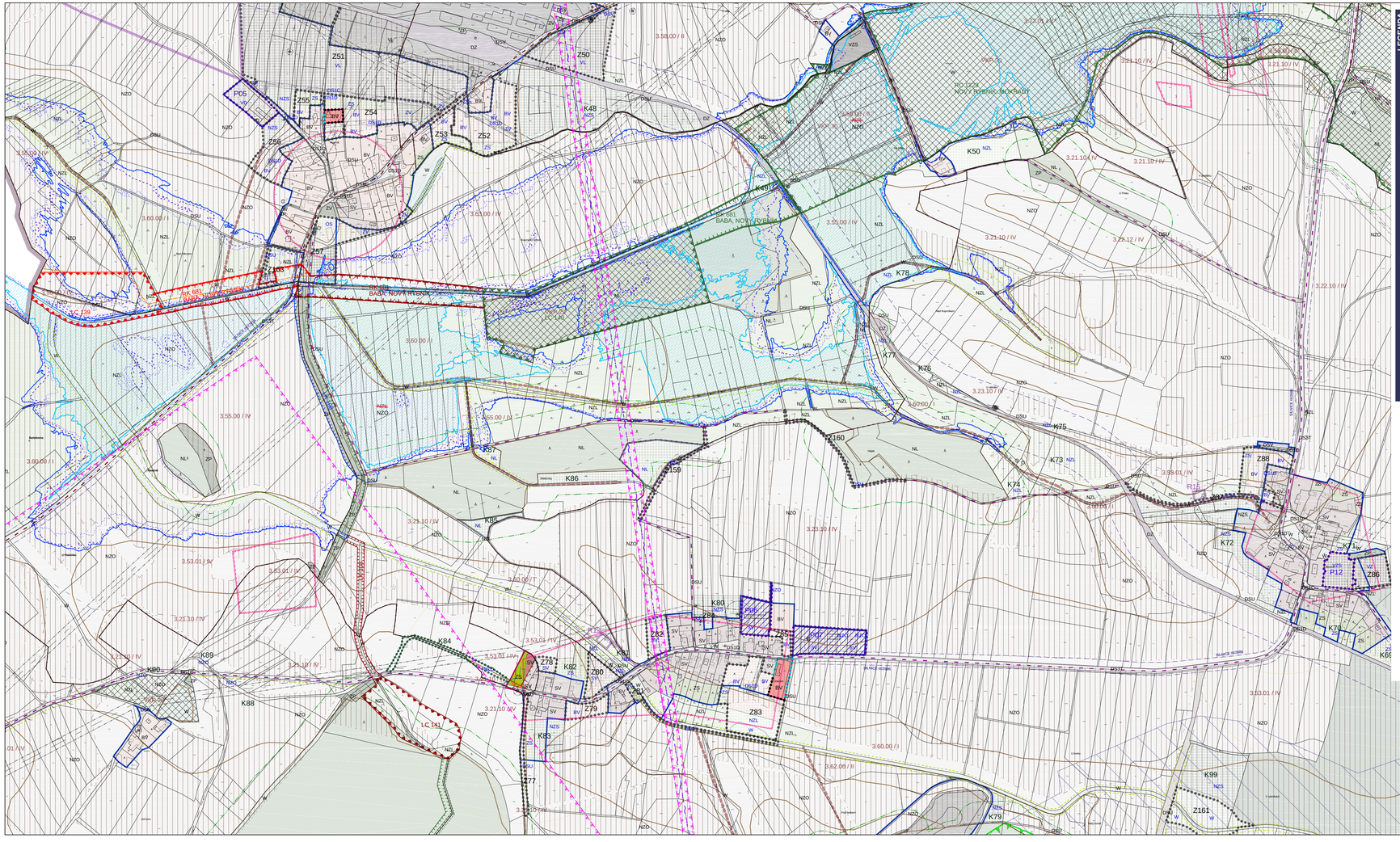

LEGENDA

platná ÚPD stav	Změna č. 1 ÚP návrh	Změna č. 1 ÚP rušeno	
			hranice řešeného území
			hranice katastrálního území
			hranice zastavěného území k datu 03. 09. 2022
			hranice zastavitelné plochy
Z138		~~Z02~~	označení zastavitelné plochy
			hranice plochy přestavby
P01			označení plochy přestavby
			hranice plochy ~~krajinné úpravy~~ změny v krajině
K84	K101	~~K92~~	označení plochy ~~krajinné úpravy~~ změny v krajině

PLOCHY S ROZDÍLNÝM ZPŮSOBEM VYUŽITÍ

platná ÚPD plochy stabilizované	Změna č. 1 ÚP plochy navrhované	rušeno	
BV	BV		PLOCHY BYDLENÍ BYDLENÍ V RODINNÝCH DOMECH, VENKOVSKÉ - BV
SV			PLOCHY SMÍŠENÉ OBYTNÉ VENKOVSKÉ - SV
VZS			PLOCHY VÝROBY A SKLADOVÁNÍ SPECIFICKÁ ZEMĚDĚLSKÁ VÝROBA - VZS
DS1D	DS1D		PLOCHY DOPRAVNÍ INFRASTRUKTURY MÍSTNÍ KOMUNIKACE IV.tř., FUNKČNÍ PODSKUPINA D1 - DS1D
DSU			ÚČELOVÉ KOMUNIKACE POLNÍ A LESNÍ CESTY - DSU
ZS			PLOCHY ZELENĚ SOUKROMÁ A VYHRAZENÁ ZELEŇ - ZS
ZP	ZP		PLOCHY ZELENĚ ZELEŇ PŘÍRODNÍHO CHARAKTERU - ZP
ZV			PLOCHY VEŘEJNÝCH PROSTRANSTVÍ VEŘEJNÁ ZELEŇ - ZV
NZS			PLOCHY ZEMĚDĚLSKÉ SADY A VINICE - NZS
NZL		~~NZL~~	PLOCHY ZEMĚDĚLSKÉ TRAVNÍ POROSTY - NZL
NZO			PLOCHY ZEMĚDĚLSKÉ ORNÁ PŮDA - NZO
	NL		PLOCHY LESNÍ - NL PLOCHY URČENÉ K PLNĚNÍ FUNKCÍ LESA
W			PLOCHY VODNÍ A VODOHOSPODÁŘSKÉ - W
XB			PLOCHY SPECIFICKÉ PLOCHY PRO OBRANU A BEZPEČNOST STÁTU - XB

PRVKY ÚSES

platná ÚPD funkční	Změna č. 1 ÚP k založení	rušeno	
			hranice regionálního biokoridoru
			hranice lokálního biocentra
			hranice lokálního biokoridoru

PŘÍRODNÍ LIMITY

platná ÚPD stav	Změna č. 1 ÚP návrh	
		interakční prvky ~~ÚSES~~
		liniová krajinná zeleň
		hranice Geoparku Český ráj
		lokalita soustavy NATURA 2000
		pásmo 50 m od kraje PUPFL
		biotop vybraných zvláště chráněných druhů velkých savců - migrační koridor
		biotop vybraných zvláště chráněných druhů velkých savců - kritické místo

KULTURNÍ A PROSTOROVÉ LIMITY

		archeologická naleziště - území s pozitivně prokázaným výskytem archeologických nálezů
		archeologická naleziště - území, kde dosud nebyl prokázán výskyt archeologických nálezů, ale indicie tomu nasvědčují
		území, na němž není reálná pravděpodobnost výskytu archeologických nálezů

DOPRAVNÍ INFRASTRUKTURA

		ochranné pásmo regionální železnice, OP žel. vlečky
		hlavní cyklistické trasy
		turistické trasy

VODNÍ HOSPODÁŘSTVÍ

		aktivní zóna záplavového území
		záplavové území Q 100
		záplavové území Q 20
		záplavové území Q 5
		ochranné vodohospodářské pásmo 1. stupně
		ochranné vodohospodářské pásmo 2. stupně - vnitřní
		ochranné vodohospodářské pásmo 2. stupně - vnější
	5.10.10 / I	hranice a kód BPEJ, třída ochrany
		liniové vedení meliorací, odvodňovací zařízení
		koridor RR směrů (radiorelevý spoj)
		OP komunikačního zařízení a vedení

Na celém správním území je zájem Ministerstva obrany posuzován z hlediska povolování vybraných druhů staveb (viz kap. i) 27 odůvodnění) podle ustanovení § 175 zák. č. 183/2006 Sb.

ZÁZNAM O ÚČINNOSTI

Správní orgán, který Změnu č. 1 územního plánu vydal:	ZASTUPITELSTVO OBCE KNĚŽMOST
Datum nabytí účinnosti Změny č. 1 územního plánu:	
Jméno, příjmení a funkce oprávněné úřední osoby pořizovatele:	Ing. Karel Hlávka, starosta obce
Podpis oprávněné úřední osoby pořizovatele:	Otisk úředního razítka:

SCHÉMA KLADU LISTŮ:

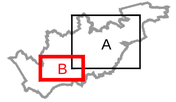

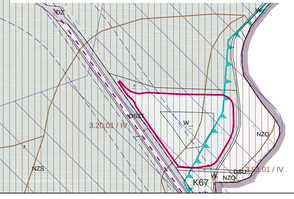

10 50 100 200 300 400
0 500m

IDENTIFIKAČNÍ ÚDAJE

Objednatel:
Obec KNĚŽMOST

Pořizovatel:
Obecní úřad KNĚŽMOST

Zhotovitel:
Atelier "AURUM" s.r.o., Pardubice

aurum s.r.o.
ARCHITEKTURA • URBANISMUS
REGIONÁLNÍ ÚZEMNÍ MANAGEMENT

Projektant (autorizovaná osoba):
Ing. Pavel Petrů

Zpracovatelský kolektiv:
Ing. arch. Ivana Petrů
Ing. arch. Dana Suchánková
Ing. arch. Jana Půlpytlová
Olga Lukášová

Zakázka:
ZMĚNA č. 1 ÚZEMNÍHO PLÁNU KNĚŽMOST

Etapa:
NÁVRH ZMĚNY ÚP PRO VYDÁNÍ

Řešené území:
správní úz. obce Kněžmost - k.ú. Kněžmost, k.ú. Kopník, k.ú. Litkovice u Kněžmostu, k.ú. Malobratřice, k.ú. Solec, k.ú. Násedlnice, k.ú. Srbsko, k.ú. Suhrovice, k.ú. Úhelnice

Příloha:
05
list B

GRAFICKÁ ČÁST ODŮVODNĚNÍ ZMĚNY ÚP

KOORDINAČNÍ VÝKRES

Měřítko: 1 : 5000 | Datum: 08/2023 | Zakázka: Z22/03