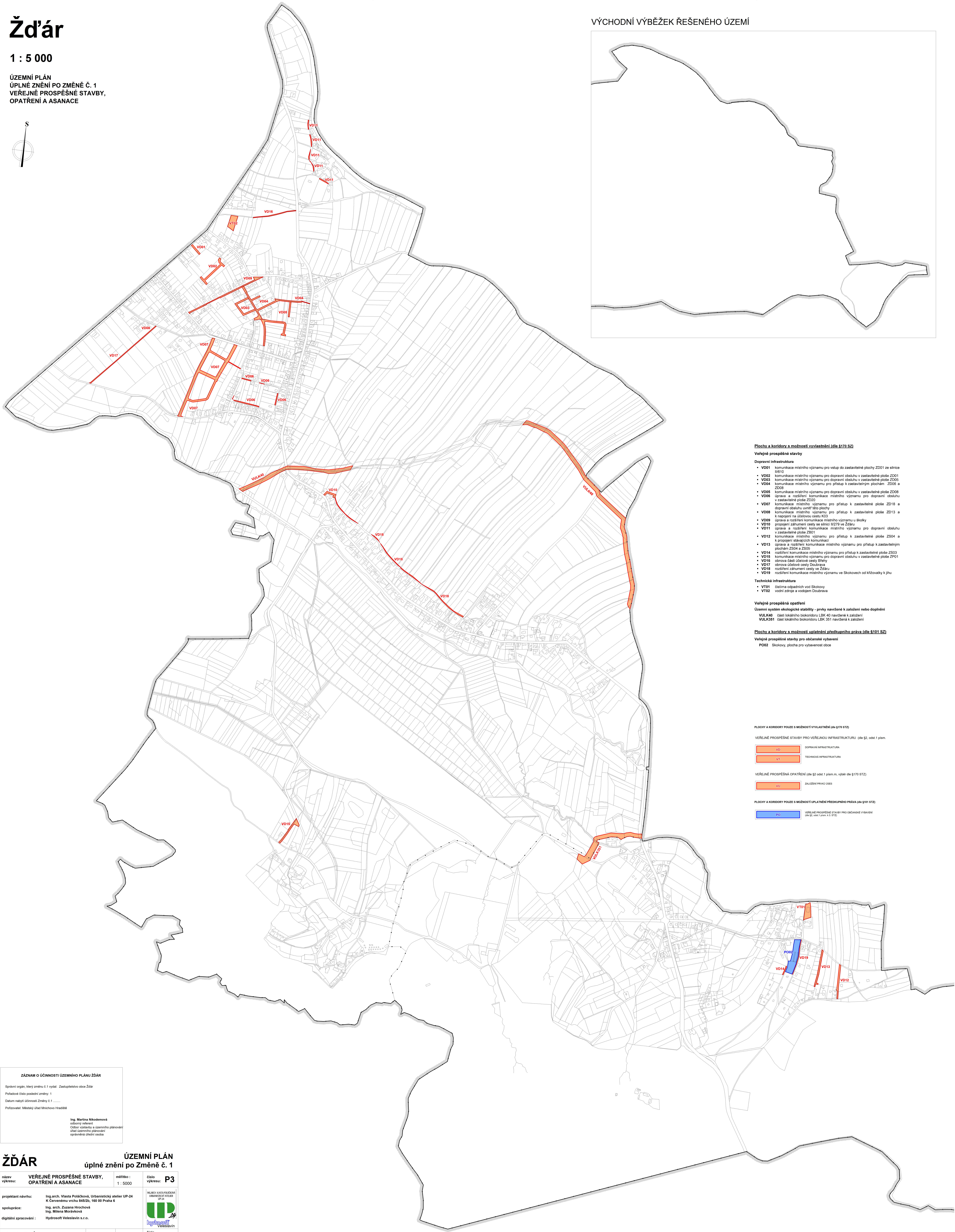
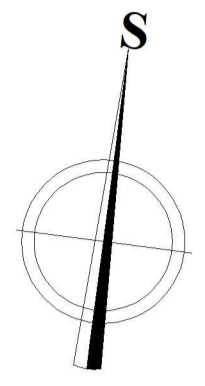


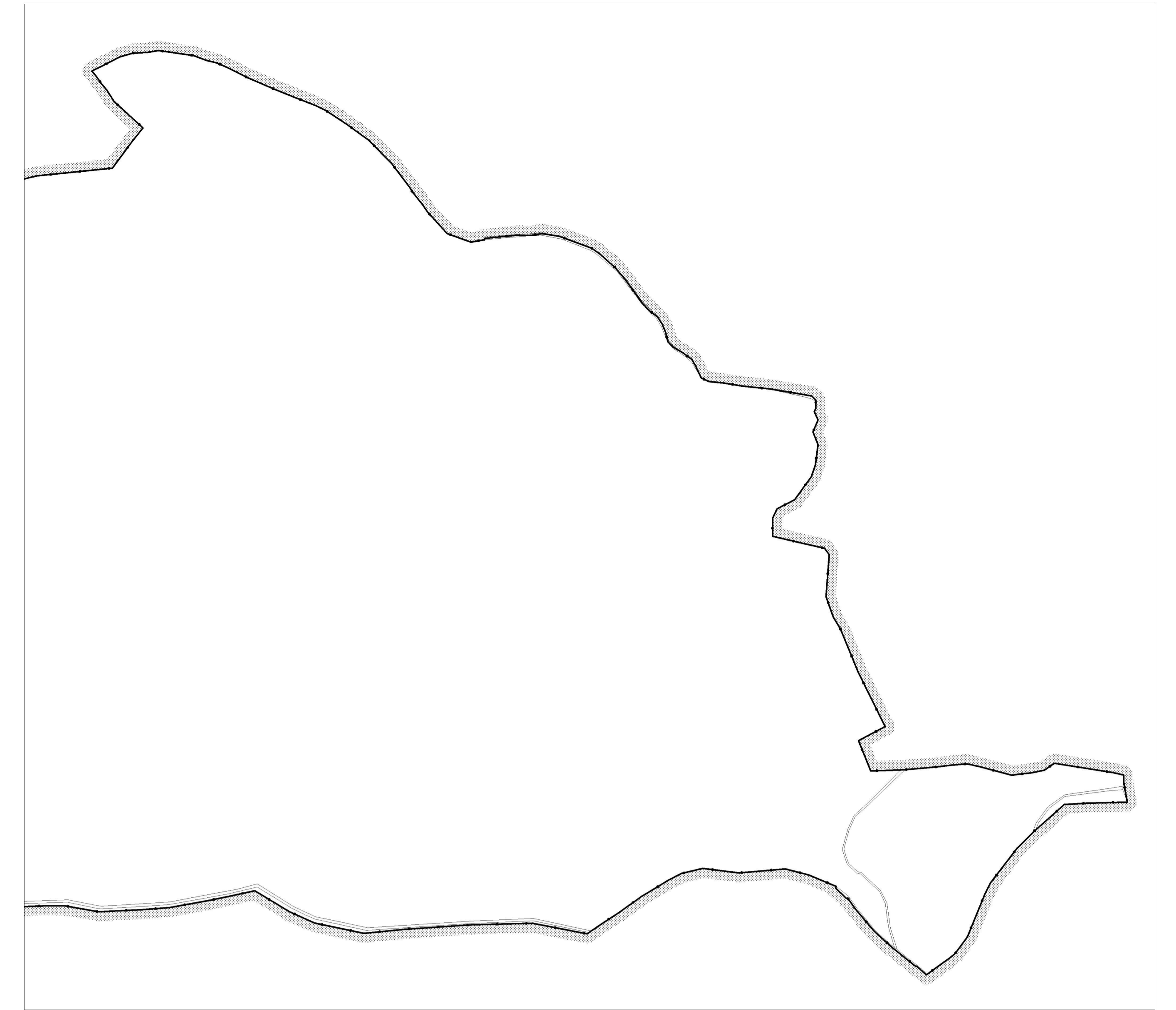
Žďár

1 : 5 000

ÚZEMNÍ PLÁN
ÚPLNÉ ZNĚNÍ PO ZMĚNĚ Č. 1
VEŘEJNÉ PROSPĚŠNÉ STAVBY,
OPATŘENÍ A ASANACE



VÝCHODNÍ VÝBĚŽEK ŘEŠENÉHO ÚZEMÍ



Plochy a koridory s možností vyvlastnění (dle §170 SZ)

Veřejné prospěšné stavby

Dopravní infrastruktura

- VD01 komunikace místního významu pro vstup do zastavěné plochy ZD01 ze silnice I/610
- VD02 komunikace místního významu pro dopravní obsluhu v zastavěné ploše ZD01
- VD03 komunikace místního významu pro dopravní obsluhu v zastavěné ploše ZD05
- VD04 komunikace místního významu pro přístup k zastavěným plochám ZD05 a ZD08
- VD05 komunikace místního významu pro dopravní obsluhu v zastavěné ploše ZD08
- VD06 oprava a rozšíření komunikace místního významu pro dopravní obsluhu v zastavěné ploše ZD05
- VD07 komunikace místního významu pro přístup k zastavěné ploše ZD13 a dopravní obsluhu uvnitř této plochy
- VD08 komunikace místního významu pro přístup k zastavěné ploše ZD13 a k napojení na úbočnou cestu K03
- VD09 oprava a rozšíření komunikace místního významu u školy
- VD10 propojení záhumní cesty se silnicí II/219 ve Žďáru
- VD11 oprava a rozšíření komunikace místního významu pro dopravní obsluhu v zastavěné ploše ZD01
- VD12 komunikace místního významu pro přístup k zastavěné ploše ZD04 a k propojení stávajících komunikací
- VD13 oprava a rozšíření komunikace místního významu pro přístup k zastavěným plochám ZD04 a ZD05
- VD14 rozšíření komunikace místního významu pro přístup k zastavěné ploše ZD03
- VD15 komunikace místního významu pro dopravní obsluhu v zastavěné ploše ZD01
- VD16 obnova části úbočové cesty Běhy
- VD17 obnova úbočové cesty Doubrava
- VD18 rozšíření záhumní cesty ve Žďáru
- VD19 rozšíření komunikace místního významu ve Školovce od křižovatky k jihu

Technická infrastruktura

- VT01 čistírna odpadních vod Školovky
- VT02 vodní zdroj a vodopád Doubrava

Veřejné prospěšná opatření

- Územní systém ekologické stability - prvky navržené k založení nebo doplnění
- VULK40 část lokálního biokoridoru LBK 40 navržené k založení
 - VULK351 část lokálního biokoridoru LBK 351 navržené k založení

Plochy a koridory s možností uplatnění předkupního práva (dle §101 SZ)

Veřejné prospěšné stavby pro občanské vybavení

- PO02 Školovky, plocha pro vybavenost obce

PLOCHY A KORIDORY POUZE S MOŽNOSTÍ VYVLASTNĚNÍ (dle §170 SZ)

VEŘEJNÉ PROSPĚŠNÉ STAVBY PRO VEŘEJNOU INFRASTRUKTURU (dle §2, odst. 1 písm.)

- VD DOPRAVNÍ INFRASTRUKTURA
- VT TECHNICKÁ INFRASTRUKTURA

VEŘEJNÉ PROSPĚŠNÁ OPATŘENÍ (dle §2 odst. 1 písm. m), výše dle §170 SZ)

- VU ZALOŽENÍ PŘÍRODNÍCH ÚSES

PLOCHY A KORIDORY POUZE S MOŽNOSTÍ UPLATNĚNÍ PŘEDKUPNÍHO PRÁVA (dle §101 SZ)

- PO VEŘEJNÉ PROSPĚŠNÉ STAVBY PRO OBČANSKÉ VYBAVENÍ (dle §2, odst. 1 písm. l, § SZ)

ZÁZNAM O ÚČINNOSTI ÚZEMNÍHO PLÁNU ŽDĀR

Správní orgán, který změnu č. 1 vydal: Zastupitelstvo obce Žďár
Původně číslo posledního změny: 1
Datum nabytí účinnosti Změny č. 1:
Pořizovatel: Městský úřad Městochovo Hradištko

Ing. Martina Nikodemová
občasný referent
Odbor výstavby a územního plánování
úřad územního plánování
oprávněná úřední osoba

ŽDĀR

ÚZEMNÍ PLÁN úplné znění po změně č. 1

název: VEŘEJNÉ PROSPĚŠNÉ STAVBY, OPATŘENÍ A ASANACE měřítko: 1 : 5000 číslo výkresu: P3

projekční návrh: Ing. arch. Vlasta Poláčková, Urbanistický atelier UP-24 K Červenému vrchu 645/2b, 160 00 Praha 6
spolupráce: Ing. arch. Zuzana Hrochová Ing. Milena Morávková
digitální zpracování: Hydrosot Veletavín s.r.o.



zadevátel: Obec Žďár číslo smlouvy: 01/0021 datum: 02/2022 číslo paré: