


ÚZEMNÍ PLÁN MNICHOVO HRADIŠTĚ

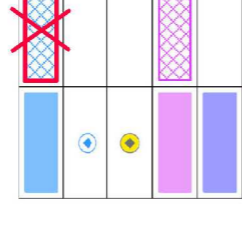


1 : 50 000

LEGENDA - ZÚR STŘEDOČESKÉHO KRAJE


NÁVRHOVÁ ČÁST

územní rezerva




INFORMATIVNÍ ČÁST


ZÁKLADNÍ INFORMACE O ÚZEMÍ




TECHNICKÁ INFRASTRUKTURA



DOPRAVNÍ INFRASTRUKTURA



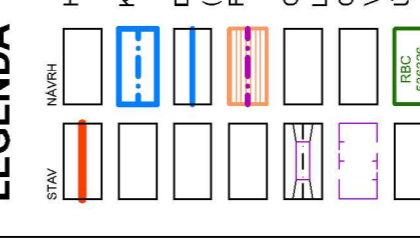
ÚZEMNÍ SYSTÉM EKOLOGICKÉ STABILITY



Uvedení: Uvedená legenda platí pro řešené území. Informace zobrazené mimo řešené území jsou orientační a slouží pouze pro lepší srozumitelnost.

Jako podklad byl použit koordinátní výkres ZÚR Středočeského kraje, II. aktualizace, vydaná v roce 2018.

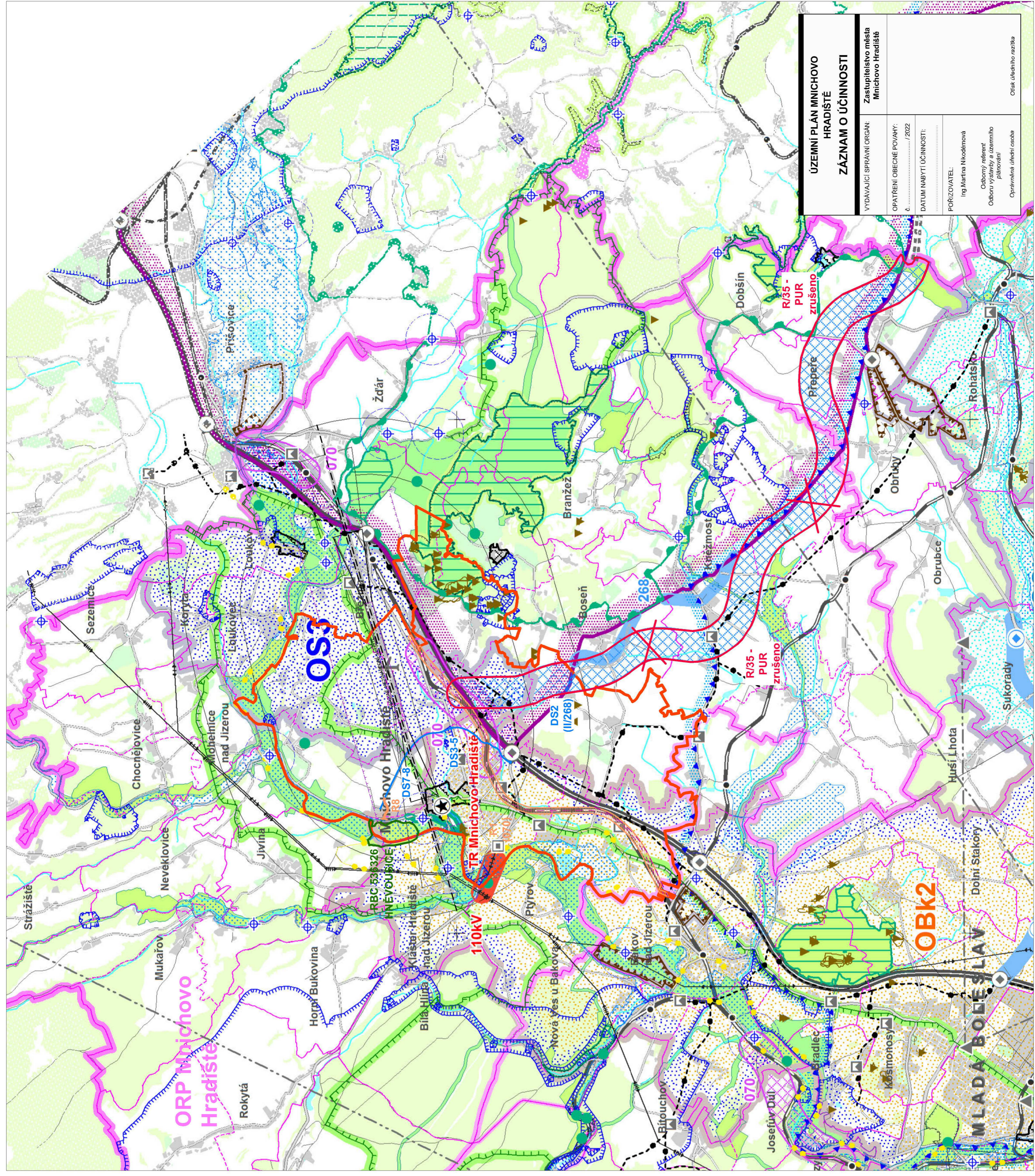
LEGENDA



Pozn. Celé správní území je zájmovým územím Ministerstva obrany z hlediska povování vymezených druhů staveb. Název výkresu / Drawing file

VÝKRES ŠÍŘŠÍCH VZTAHŮ ODŮVODNĚNÍ ÚZEMNÍHO PLÁNU

		ÚZEMNÍ PLÁN MNICHOVO HRADIŠTĚ	
VYDAVATEL: Ing. Martina Nikodémová Odborný referent: Odboru výstavby a územního plánování Oprávněná úřední osoba:		Zastupitelstvo města Mnichovo Hradiště	
OPATŘENÍ OBECNĚ PŮVABY: /2022		DATUM NABÝTÍ ÚČINNOSTI:	
PORIZOVATEL: Ing. Martina Nikodémová		Ing. arch. RICHARD ČERNÝ Ing. arch. HANA DROVOVA Ing. arch. KATEŘINA CYHELSKÁ	
Datum vydání: 03.2022		A. výkres / číslo:	
Měřítko: 1:50 000		A. výkres / číslo:	
Č. zápisu / projecto: 293		3	
MĚSTSKÝ ÚŘAD MNICHOVO HRADIŠTĚ		ÚZEMNÍ PLÁN MNICHOVO HRADIŠTĚ	



ÚZEMNÍ PLÁN MNICHOVO HRADIŠTĚ ZAZNAM O ÚČINNOSTI	
VYDAVATEL: Ing. Martina Nikodémová Odborný referent: Odboru výstavby a územního plánování Oprávněná úřední osoba:	Zastupitelstvo města Mnichovo Hradiště
OPATŘENÍ OBECNĚ PŮVABY: /2022	DATUM NABÝTÍ ÚČINNOSTI:
PORIZOVATEL: Ing. Martina Nikodémová	Ing. arch. RICHARD ČERNÝ Ing. arch. HANA DROVOVA Ing. arch. KATEŘINA CYHELSKÁ
Datum vydání: 03.2022	A. výkres / číslo:
Měřítko: 1:50 000	A. výkres / číslo:
Č. zápisu / projecto: 293	3
MĚSTSKÝ ÚŘAD MNICHOVO HRADIŠTĚ	ÚZEMNÍ PLÁN MNICHOVO HRADIŠTĚ