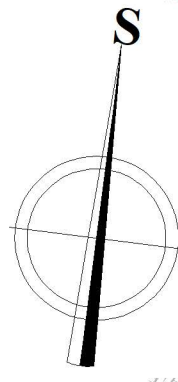


# Žďár

1 : 10 000

ZMĚNA Č.1 ÚZEMNÍHO PLÁNU  
KONCEPCE ZÁSOBOVÁNÍ VODOU

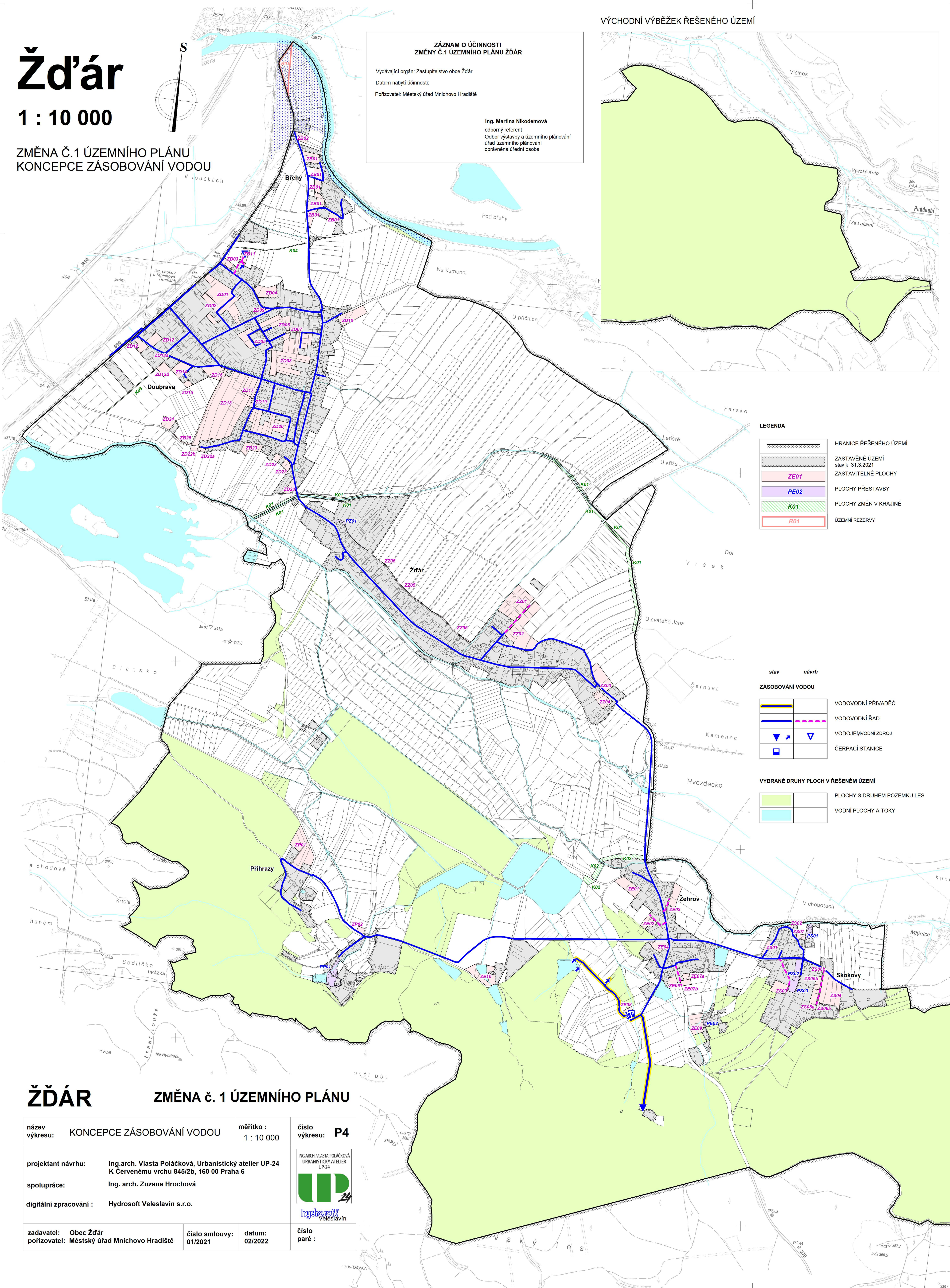
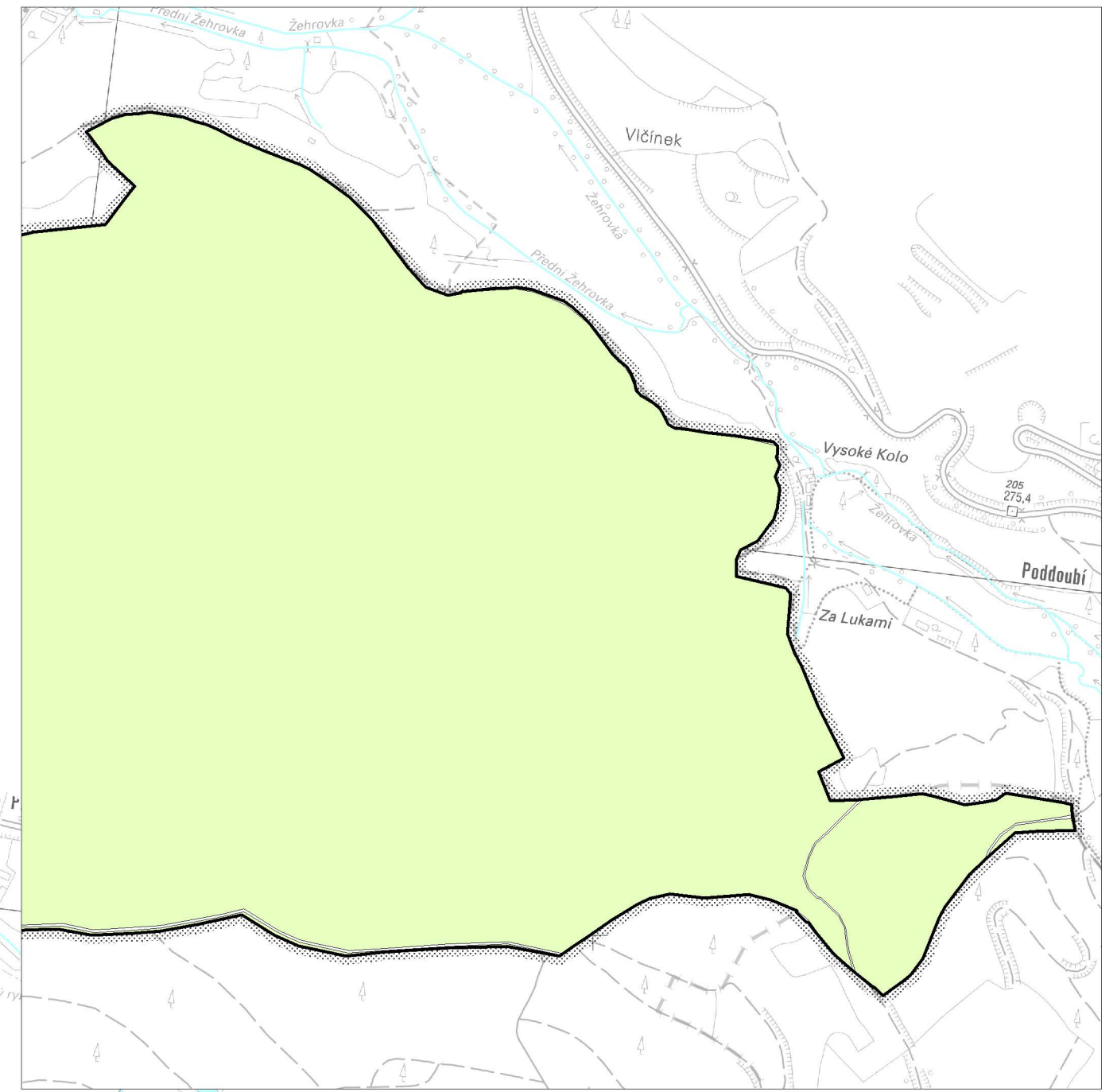


**ZÁZNAM O ÚČINNOSTI  
ZMĚNY Č.1 ÚZEMNÍHO PLÁNU ŽDĀR**

Vydávající orgán: Zastupitelstvo obce Žďár  
Datum nabytí účinnosti:  
Pořizovatel: Městský úřad Mnichovo Hradiště

Ing. Martina Nikodemová  
odborný referent  
Odbor výstavby a územního plánování  
úřad územního plánování  
oprávněná úřední osoba

VÝCHODNÍ VÝBĚŽEK ŘEŠENÉHO ÚZEMÍ



**LEGENDA**

	HRANICE ŘEŠENÉHO ÚZEMÍ
	ZASTAVĚNÉ ÚZEMÍ stav k 31.3.2021
	ZASTAVITELNÉ PLOCHY ZE01
	PLOCHY PŘESTAVBY PE02
	PLOCHY ZMĚN V KRAJINĚ K01
	ÚZEMNÍ REZERVY R01

stav	návrh	
		VODOVODNÍ PŘÍVADĚČ
		VODOVODNÍ ŘÁD
		VODOJEMVODNÍ ZDROJ
		ČERPAČÍ STANICE

**VYBRANÉ DRUHY PLOCH V ŘEŠENÉM ÚZEMÍ**

	PLOCHY S DRUHEM POZEMKU LES
	VODNÍ PLOCHY A TOKY

## ŽDĀR

ZMĚNA Č. 1 ÚZEMNÍHO PLÁNU

název výkresu: KONCEPCE ZÁSOBOVÁNÍ VODOU	měřítko: 1 : 10 000	číslo výkresu: P4
projektant návrhu: Ing.arch. Vlasta Poláčková, Urbanistický atelier UP-24 K Červenému vrchu 845/2b, 160 00 Praha 6		
spolupráce: Ing. arch. Zuzana Hrochová		
digitální zpracování: Hydrosoft Velešlavin s.r.o.		
zadavatel: Obec Žďár pořizovatel: Městský úřad Mnichovo Hradiště	číslo smlouvy: 01/2021	datum: 02/2022
		číslo paré: