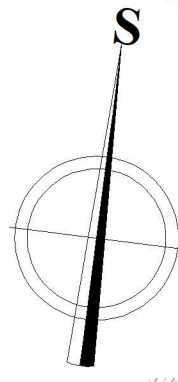


Žďár

1 : 10 000

ZMĚNA Č. 1 ÚZEMNÍHO PLÁNU
KONCEPCE ODKANALIZOVÁNÍ

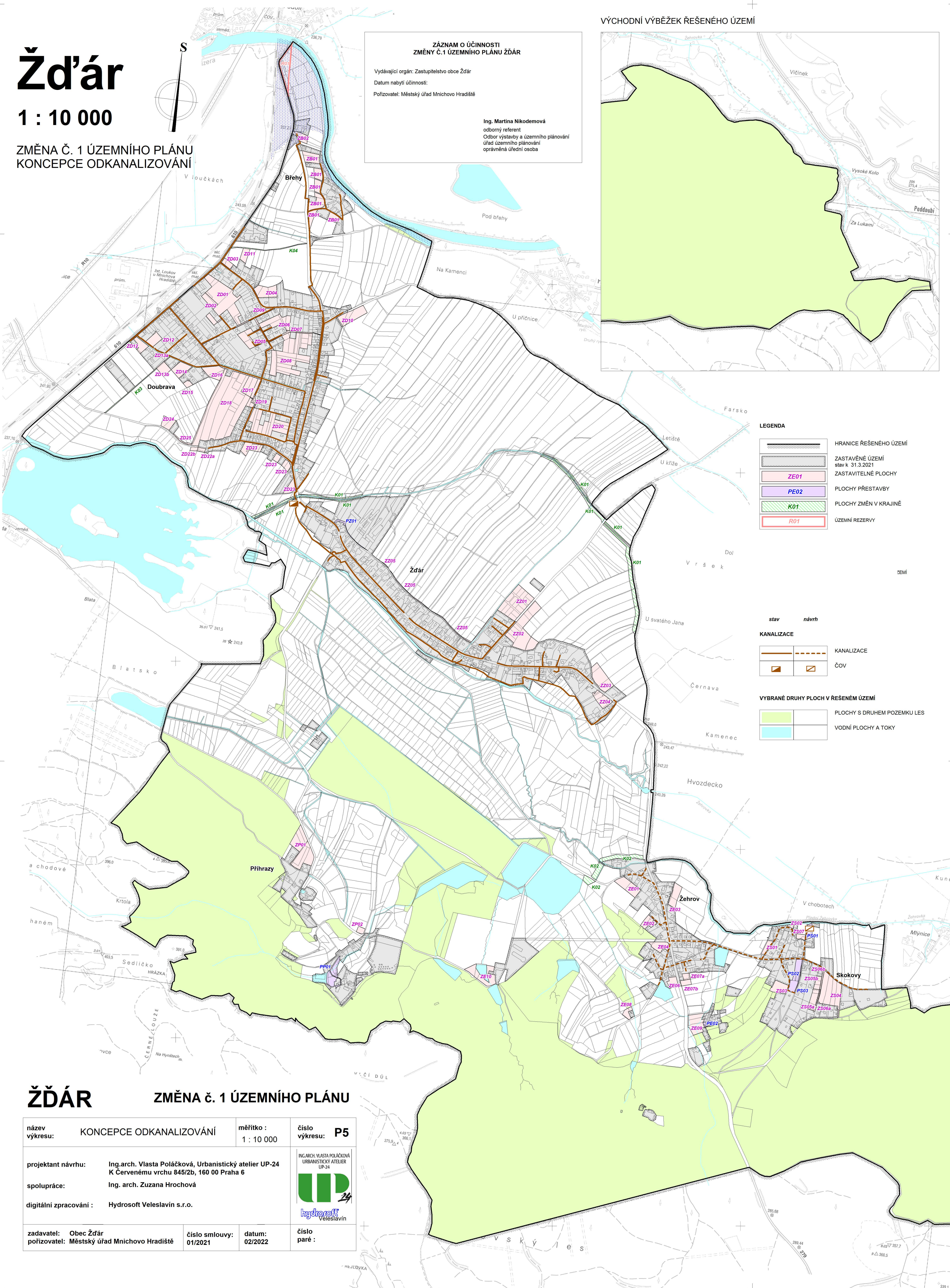
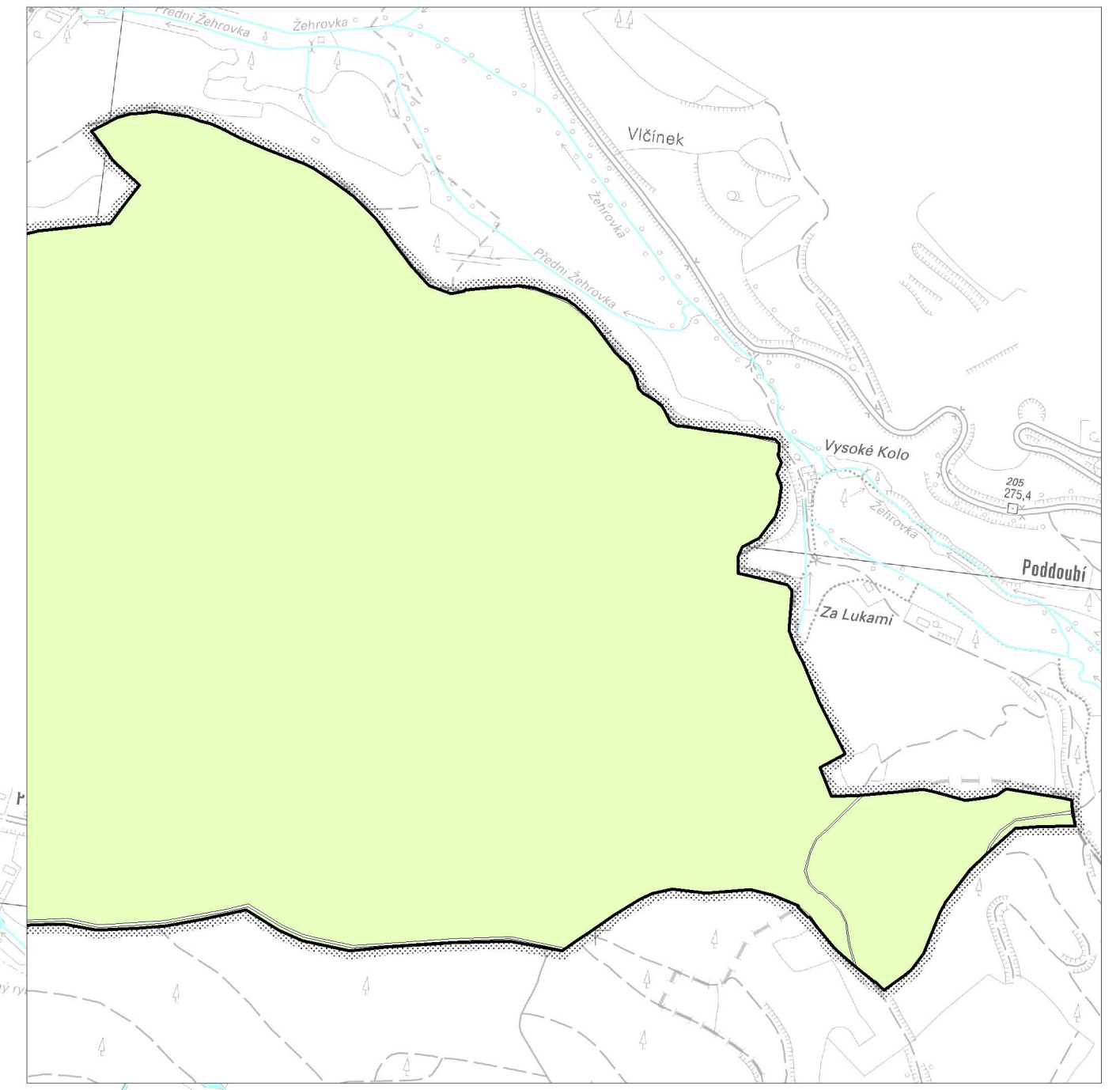


**ZÁZNAM O ÚČINNOSTI
ZMĚNY Č.1 ÚZEMNÍHO PLÁNU ŽDĚR**

Vydávající orgán: Zastupitelstvo obce Žďár
Datum nabytí účinnosti:
Pořizovatel: Městský úřad Mnichovo Hradiště

Ing. Martina Nikodemová
odborný referent
Odbor výstavby a územního plánování
úřad územního plánování
oprávněná úřední osoba

VÝCHODNÍ VÝBĚŽEK ŘEŠENÉHO ÚZEMÍ



LEGENDA

	HRANICE ŘEŠENÉHO ÚZEMÍ
	ZASTAVĚNÉ ÚZEMÍ stav k 31.3.2021
	ZASTAVITELNÉ PLOCHY ZE01
	PLOCHY PŘESTAVBY PE02
	PLOCHY ZMĚN V KRAJINĚ K01
	ÚZEMNÍ REZERVY R01

stav	návrh
	KANALIZACE
	ČOV

VYBRANÉ DRUHY PLOCH V ŘEŠENÉM ÚZEMÍ

	PLOCHY S DRUHEM POZEMKU LES
	VODNÍ PLOCHY A TOKY

ŽDĚR

ZMĚNA Č. 1 ÚZEMNÍHO PLÁNU

název výkresu:	KONCEPCE ODKANALIZOVÁNÍ	měřítko:	1 : 10 000	číslo výkresu:	P5		
projektant návrhu:	Ing.arch. Vlasta Poláčková, Urbanistický atelier UP-24 K Červenému vrchu 845/2b, 160 00 Praha 6						
spolupráce:	Ing. arch. Zuzana Hrochová						
digitální zpracování:	Hydrosoft Veleslavin s.r.o.						
zadavatel:	Obec Žďár	číslo smlouvy:	01/2021	datum:	02/2022	číslo paré:	
pořizovatel:	Městský úřad Mnichovo Hradiště						