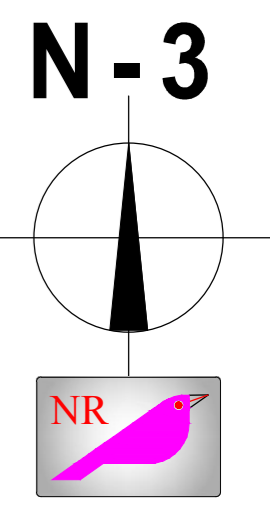
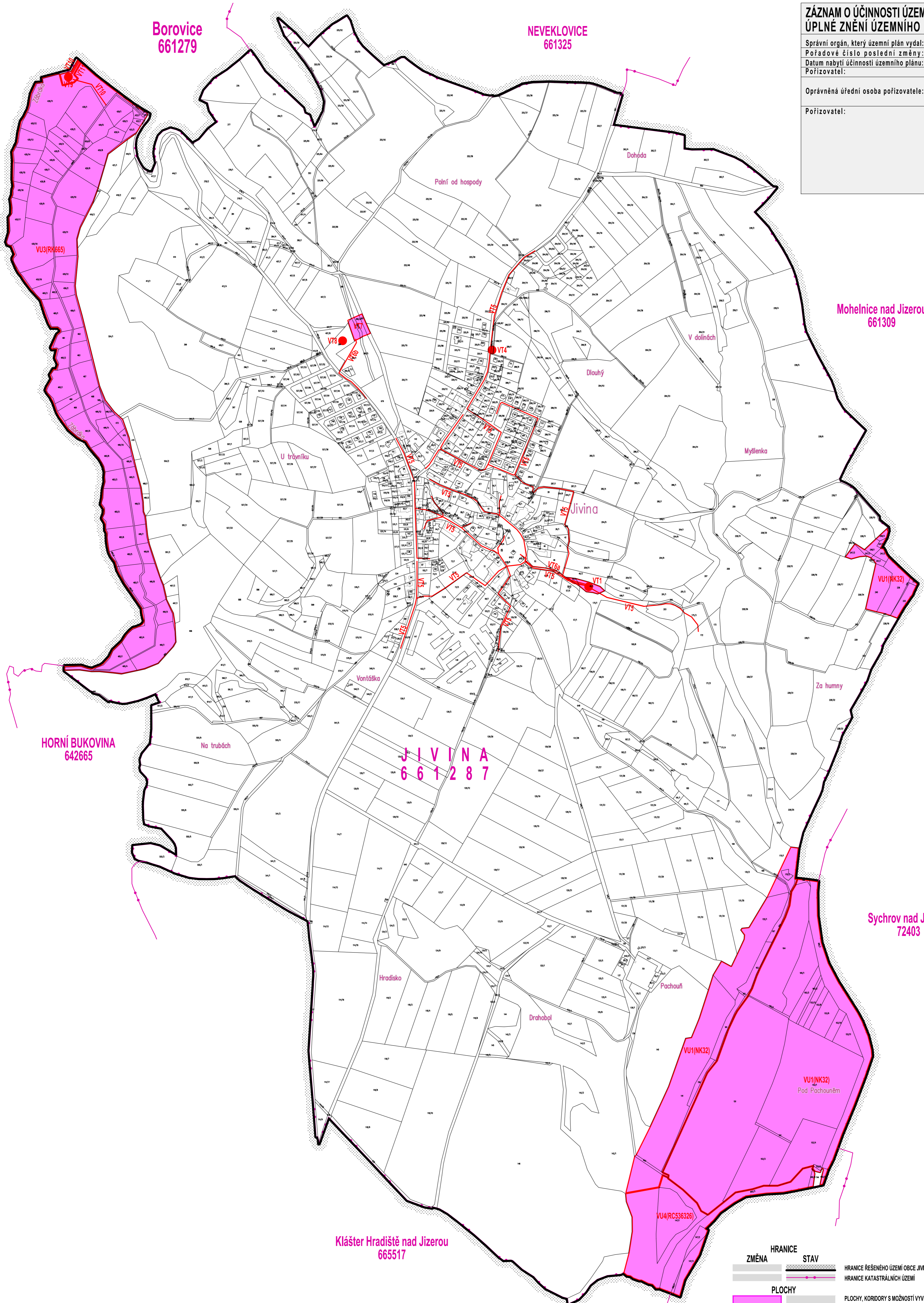


**ZÁZNAM O ÚČINNOSTI ÚZEMNĚ PLÁNOVACÍ DOKUMENTACE  
ÚPLNÉ ZNĚNÍ ÚZEMNÍHO PLÁNU JIVINA PO ZMĚNĚ č. 2**

Správní orgán, který územní plán vydal:	Zastupitelstvo obce Jivina
Pořadové číslo poslední změny:	2
Datum nabytí účinnosti územního plánu:	-
Pořizovatel:	Městský úřad Mnichovo Hradiště
Oprávněná úřední osoba pořizovatele:	Ing. Martina Nikodémová odborný referent Odboru výstavby a územního plánování
Pořizovatel:	Podpis oprávněné úřední osoby:

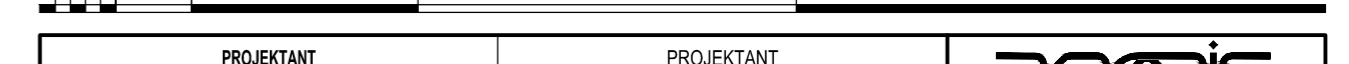


HRANICE	STAV		
HRANICE ŘEŠENÉHO ÚZEMÍ OBCE JIVINA	—	cca 506,05 ha	
HRANICE KATASTRÁLNÍCH ÚZEMÍ	—	JIVINA IČOB 535974	
PLOCHY			
PLOCHY, KORIDORY S MOŽNOSTÍ VYVLASTNĚNÍ	■	cca 60,97 ha	VT1, VT7, VT9
• TECHNICKÁ INFRASTRUKTURA	■	cca 0,42 ha	
• ZALOŽENÍ PRVKŮ ÚSES	■	cca 60,55 ha	VU1 - VU4
LINOVÉ STAVBY A OPATŘENÍ S MOŽNOSTÍ VYVLASTNĚNÍ	■		VT5, VT6a, VT6b, VT10, VT11
BODOVÉ STAVBY A OPATŘENÍ S MOŽNOSTÍ VYVLASTNĚNÍ	●		VT1-VT4, VT8, VT9

**ÚPLNÉ ZNĚNÍ ÚP JIVINA PO ZMĚNĚ č. 2**

# JIVINA

ÚZEMNÍ PLÁN JIVINA BYL SPOLUFINANCOVÁN Z PROSTŘEDKŮ  
MINISTERSTVA PRO MÍSTNÍ ROZVOJ



PROJEKTANT ing.arch. Jan Kosík   <i>Jan Kosík</i> Jana Palacha 1121 Mladá Boleslav IČO: 102 30 068 tel. 326 328 459, 773 663 584 mail: kosik@telecom.cz	PROJEKTANT ing.arch. Jan Kosík   <i>Jan Kosík</i> Jana Palacha 1121 Mladá Boleslav IČO: 102 30 068 tel. 326 328 459, 773 663 584 mail: kosik@telecom.cz	PROJEKČNÍ KANCELÁŘ <b>PROZIS</b> SAFAŘKOVÁ 275, 295 01 M. JARŮV BŘEHLAV tel. 326 735 390, 326 735 391, 326 735 392
KRAJ: Středočeský	PORIZOVATEL: MÚ Mnichovo Hradiště	DATUM: LISTOPAD 2016
OBJEDNATEL: Obec Jivina	OBEC JIVINA	STUPEŇ: ÚZEMNÍ PLÁN
NÁZEV AKCE: <b>ÚZEMNÍ PLÁN JIVINA VÝROK</b>		MĚŘÍTKO: 1 : 5 000
		ZAK. ČÍSLO: AKCE 02/2016
		FORMÁT: A4
OBSAH VÝKRESU: VÝKRES VEŘEJNĚ PROSPĚŠNÝCH STAVEB, OPATŘENÍ A ASANACÍ	ČÍSLO VÝKRESU: <b>N-3</b>	PÁRE: -