

GREENWAY JIZERA



VODÁCKÝ PRŮVODCE

Czech Republic



www.greenwayjizera.cz

Řeka Jizera pramení na polské straně Jizerských hor, poblíž hory Smrk. Po krátkém úseku se dostává do národní přírodní rezervace Rašeliště Jizery, kde meandruje a tvoří státní hranici. Již nad soutokem s Jizerkou se zvyšuje její spád a až k soutoku s Mumlavou patří k velmi těžkým řekám. I poté se stupeň její obtížnosti pohybuje mezi hodnotami WW III – WW IV. Řekou vhodnou pro plavbu na otevřených turistických lodích se stává od Pasek nad Jizerou. Odtud do Podspálova je však sjízdná pouze za jarního tání či po deštích a v úseku do Semil se na řece vyskytuje několik nesjízdných jezů. Pod městem Semily se řeka zařezává do kaňonu (Riegrova stezka), kde opět stoupá její obtížnost až k WW IV. Na konci soutěsky, od soutoku s Kamenicí v Podspálově, začíná úsek vhodný pro turistické splutí.

Horní úsek řeky až po Malou Skálu je možné splouvat především zjara nebo po deštích. Od Malé Skály je pak Jizera po většinu roku sjízdná, s výjimkou extrémně suchých období, kdy při průtocích pod 4 m³ lodě často uváznou na mělčině. Pro nafukovací lodě, jako jsou rafty, je však


vhodnější ještě větší průtok. Od Turnova je řeka splavná prakticky vždy, je však třeba počítat se suchými úseky, a to především kolem některých elektráren. V Přepeřích se v současnosti buduje nová elektrárna, která bude vodu vypouštět přímo pod jez a sjízdnost řeky tak zlepší.

Jezy na Jizeře nikdy nebyly budovány pro plavbu vorů, a nemají tedy propusti ke splutí. Jedinou výjimku tvoří maloskalský jez. Ostatní jezy jsou většinou pevné a vysoké se svislým stupněm. Některé z nich jsou modernější – vakové, nebo pohyblivé, ale ty bývají zároveň i životu nebezpečné. Mnohé jezy je možné překonat pouze přenesením, nebo přetažením lodí přes korunu jezu.


V okolí Jizery se nachází několik tábořišť. S posledním tábořištěm na toku se setkáte na Vostrově u Mnichova Hradiště. Občerstvit či nakoupit si lze během cesty v několika obcích, kterými řeka protéká.

Přístup k Jizeře je všeobecně dobrý, přesto se podél toku vyskytuje několik krátkých úseků, které nejsou dostupné autem.

Železný Brod



Vranov-Pantheon




Zámek Hrubý Rohozec



Zámek Svijany




Kaple Sv. Anny Mnichovo Hradiště




Mladoboleslavský hrad



Viadukt Krnsko



Zámek Benátky nad Jizerou



Podspálov

Na samém počátku splutí se nachází **vodní elektrárna**, která byla uvedena do provozu v roce 1926. Za pozornost stojí **betonový most** přes Kamenici postavený před druhou světovou válkou na strategické silnici do Krkonoš, který je prvním mostem v Československu postaveným šikmo přes řeku. Proti proudu Jizery odtud vede **Riegrova stezka** pro pěši, vybudovaná v roce 1909, a proti proudu Kamenice vede pěší **Palackého stezka** z roku 1913. Najdete zde vodácké tábořiště u peřeje zvané **Paraplíčko**.

Železný Brod – město skla a lidové architektury

Město získalo svůj název díky zpracování železné rudy, která se dobývala z drobných ložisek v okolí města až do poloviny 17. století. Později se zde rozvinula **sklářská výroba**, která má v Železném Brodě tradici dodnes. V okolí města také probíhala těžba pokrývačských břidlic, které jsou i v současné době vidět na několika starých dřevěných chalupách. *(Možnost občerstvení, nákupu, kulturní a historické památky.)*

Malá Skála

Malá Skála přitahuje turisty již od počátku 19. století, kdy nový majitel panství romanticky upravil zříceninu hradu Vranova tyčící se nad obcí. Skalní zdi **Vranovského hřebene**, hřeben **Suchých skal** a hluboce zaříznuté údolí tvoří této obci jedinečnou kulisu. Dnes je Malá Skála významným turistickým střediskem se širokou nabídkou služeb. *(Půjčovny lodí, koloběžek, lanové centrum, kemp, možnost občerstvení a nákupu, galerie.)*

Dolánky

Dolánky s venkovskou zástavbou jsou částí města Turnov a obvyklým místem ukončení plavby. Dominují jim národní kulturní památka **Dlaskův statek** s národopisnou expozicí a bývalá škola, dnes **Dům přírody** s interaktivní expozicí CHKO Český ráj. Na levém břehu řeky u restaurace Zrcadlová koza a na pravém břehu řeky u Dlaskova statku se nachází kempy. *(Možnost občerstvení, táboření.)*

Turnov

Významnou památkou města Turnov je **Státní zámek Hrubý Rohozec**, který lze spatřit na pravém břehu Jizery. Před železničním mostem se na levém břehu nachází koupaliště. V mladší době kamenné stávala v těchto místech osada s dílnou na výrobu kamenných seker, které se dostaly až na území dnešní Itálie a Francie. *(Možnost občerstvení, nákupu, kulturní a historické památky.)*

Přepeře a Přišovice

Obce, ležící v nivě řeky Jizery, jsou známé četnými nálezy pohřebišť lidu popelnicových polí. Nachází se v nich řada zachovaných statků z 19. století. Na pravém břehu nedaleko od řeky se nacházejí rybníky, tzv. **přišovické písečáky**. *(Možnost občerstvení, táboření.)*

Svijany

Dominantními stavbami obce jsou **mlýn Perner**, který dříve využíval energii řeky, a nad ním stojící **svijanský pivovar** založený v roce 1564. Zámek vedle pivovaru byl v roce 2016 po rozsáhlé rekonstrukci zpřístupněn veřejnosti. V roce 1866, během Prusko-rakouské války, zde byla svedena bitva o přechod přes řeku. *(Možnost občerstvení, nákupu.)*

Loukov

Dominantou obce je **kostel** stojící na pravém břehu řeky. Pod kostelem je umístěna hrobka **rodu Rohanů**, kteří kdysi vlastnili zámek Sychrov. V obci se nachází řada památkově chráněných statků.

Březina

Nejvýznamnější stavbou obce je **kostel sv. Vavřince** z přelomu 13. a 14. století. Do obce se lze dostat prakticky pouze od ústí Žehrovky, neboť dále je levý břeh řeky lemovaný skalami a nachází se zde oplocený areál mlýna. Pod jezem je na levém břehu vidět dlouhé skalní defilé s převisy a visícími záclonami břečtanů.

Mohelnice nad Jizerou

V obci se nachází kostel Nanebevzetí Panny Marie, který byl postaven ve 2. polovině 12. století. U mostu přes Jizeru lze ukončit plavbu.

Mnichovo Hradiště

Poblíž řeky stojí barokní **zámek Mnichovo Hradiště**. Původně zde sídlil Václav Budovec z Budova, jeden z českých pánů popravených po bitvě na Bílé Hoře. Zámek získal Albrecht z Valdštejna a rod Valdštejnů jej pak vlastnil až do roku 1946. Do **kaple Sv. Anny** byly po zrušení kláštera ve Valdčicích přeneseny ostatky Albrechta z Valdštejna a spočívají zde dodnes. *(Možnost občerstvení, nákupu, kulturní a historické památky.)*

Kláster Hradiště nad Jizerou

Zajímavostí obce je původní **cisterciácký klášter**, který byl zničen husity. Klášter byl přebudován na zámek a později na pivovar, který je v provozu dodnes. *(Možnost občerstvení.)*

Bakov nad Jizerou

Město proslavily výrobky z rákosy a orobince, např. pantofle, tašky, holubovky (tropické helmy pojmenované po Emilu Holubovi) a rohože. Nad osadou Podhradí se na pravém břehu řeky tyčí zřícenina hradu a zámku **Zvířetice**. *(Možnost občerstvení, nákupu.)*

Mladá Boleslav

Město Mladá Boleslav je centrem automobilového průmyslu a řeka protéká v blízkosti některých částí zdejšího podniku **Škoda AUTO**. Z historických objektů je na pravém břehu zajímavá zřícenina hradu **Michalovice** s puklou věží, na levém pak Staré město s **hradem**, který byl využíván jako kasárna a dnes v něm sídlí muzeum. *(Možnost nákupu, občerstvení, kulturní a historické památky.)*

Krnsko a Závodí

Nad osadou Krnsko se klene jeden z nejmohutnějších železobetonových **viaduktů** v Čechách – je 152 metrů dlouhý a 27 metrů vysoký. V údolí za ním se nachází **zámek Stránov**.

Dražice

Zřícenina hradu z poloviny 13. století se nachází na pravém břehu řeky Jizery.

Benátky nad Jizerou

Dominantou města je **zámek** z první poloviny 16. století, ve kterém dnes sídlí Muzeum Mladoboleslavska a Muzeum hraček. Na zámku pobýval v letech 1599–1600 dánský hvězdář **Tycho Brahe**. V Benátkách si lze zapůjčit lodě pro splutí dolního toku Jizery. Na spodním provaleném jezu je cvičná peřeje. *(Možnost občerstvení, nákupu.)*

Otradovice, Káraný

Obec **Káraný**, významným zdrojem kvalitní pitné vody pro Prahu, která je z místních studní čerpána již více než 100 let. Pro zvýšení vydatnosti je využíváno umělé vsakování a voda je k němu přiváděna od jezu v Otradovicích. Jedná se o jeden z **nejnebezpečnějších jezů** v Čechách! Při zvýšeném průtoku lze nad ním přistát jen s obtížemi a pod ním se tvoří nebezpečný válec. *(Možnost občerstvení, nákupu.)*

Lázně Toušeň

Městys, který je místem soutoku Jizery a Labe, je osídlen již 5 tisíc let. Lázně byly založeny na silném pramenu železité vody. Z hlediska dopravy je nevhodnější ukončit plavbu zde, lze ale pokračovat až do Brandýsa nad Labem – Staré Boleslavi. *(Možnost občerstvení, nákupu.)*



SUNDISK Family

Největší síť vodáckých základen a půjčoven na Jizeře:
 kanoe | kajaky | rafty | paddleboardy | megaboards
 koloběžky | občerstvení | ubytování

www.sundiskfamily.cz

Vyzkoušejte i naši základnu na řece Nise
www.pujcovnalodinis.cz



PŮJČOVNA RAFTŮ



Rekreační zařízení ARA

Malá Skála – ubytování



OBJEDNÁVKY:
 +420 603 54 72 72
ales@ara-agentura.cz
www.ara-agentura.cz



101,08	J Ž, MF	Spálov	Podspálov
101,05	TP	Kamenice	
100,40		peřej Paraplíčko, tábořiště	
98,10	J C, MF	350 m vl.	Železný Brod
97,54	J S	282	
97,43	↑	odběr ! P	
96,40	J Žx		
95,92	TP	odpad el.	
94,28	↑	odběr ! L	Spázov
92,90	J S		Lišný
92,41	TI	odpad el.	
91,39	J P		Malá Skála
91,08	↑	odběr P, kemp, rest.	
90,66	J S, MF	400 m vl.	Malá Skála
90,64	TP	odpad el.	
89,86	J C		
89,02	J C,	občerstvení	
88,26	J T		
85,87	J Z, P		Rakousy
83,30	rest.,	kemp vl.	"Zrcadlová Koza"
82,42	↑	odběr L, kemp vpr.	Dolánky
82,14	J C		
79,82	J S, bus, vl., MF	900 m vpr.	Turnov
79,70	TL	"Malá Jizera"	
79,61	↑	odběr L	
79,53	J S	35	
79,25	J Z, P		
78,73	J T		
78,48	TL	Libuňka	
77,46	J T		
76,37	↑	odběr P	Přepeře
76,28	J S		
75,71	TP	odpad el.	
72,64	J C		Ploukonice
70,58	J S	610	Svijany
70,49	J Z		
70,33	J S	D10	
70,21	↑	odběr L, za vysokých průtoků nebezpečný jez!	
69,60	J T		
67,56	J S		
66,79	TL	Žehrovka	
66,49	↑	odběr L	Březina
64,40	↑	odběr P	Hubálov
61,40	TP	Mohelka	
61,33	J S	277	Mohelnice nad Jizerou
58,58	↑	odběr L	
57,35	TL	odpad el.	
56,75	J S		Mnichovo Hradiště
55,32	J S	268	
55,24	TP	Zábrdka	
54,01	↑	odběr P	
53,72	J W		
49,03	↑	nebezpečný jez!	Malá Bělá
48,93	J S	276,	Bakov nad Jizerou
48,14	J T		
48,03	J Z, MF	600 m vpr.	
47,46	TL	Kněžmostka	
47,29	J T		
46,51	J T		
42,85	↑	odběr L, nebezpečný jez!	Josefův Důl
41,89	J S, MF	400 m vpr.	Mladá Boleslav, Debr
41,50	J S	38	
39,98	J S	259	Mladá Boleslav, Podlázky
39,88	↑	odběr L, po prohlédnutí sjízdný vpr. propustí, nebo po koruně	
38,98	J P		
38,32	J Z		
37,75	J W		
37,71	↑	automatická propust uprostřed dlouhodobě nefunguje	
37,54	J S		
36,92	TL	Klenice	Mladá Boleslav, Čejetice
36,52	J S, MF	360 m vpr.	Mladá Boleslav, Čejetický
36,29	↑	v provalené levé části pro zkušené sjízdny	
35,60	J Z		
34,85	↑	odběr P	Vinec
34,70	J S		
30,96	↑	odběr L, přenášení po tělese jezu vlevo	
30,72	J S	16	Krnsko
26,90	J P		
25,11	J C		
25,04	J S	275	
24,98	↑	odběr L	Brodce nad Jizerou
22,63	↑	odběr L	Dražice
22,33	J S		
20,20	J C		
19,69	↑	odběr L	Benátky nad Jizerou
19,27	J S	272	
18,93	J C		
18,63	↑	provalený, slalom. trať	Benátky nad Jizerou-Obodř
15,66	J S		
14,89	↑	Kačovský mlýn	
12,47	J S	D10	
11,78	J S	610	Tuřice
6,95	J S	331	
5,15	J Z, MF	500 m vpr.	Otradovice
4,73	↑	nebezpečný jez!	
1,86	J S		Káraný
0,00		ústí do Labe, MF 500 m	Lázně Toušeň



© 2018 Sdružení Český ráj
 Foto: Adobe Stock, Luděk Antoš, archiv Sdružení Český ráj a partnerů
 Grafické zpracování: Rejman Fine Arts, spol. s r.o.
 Jazyková korektura: Alžběta Kulíšková
 Mapa: ing. Jan Mertlík, tisk: Profi-tisk group, s.r.o.