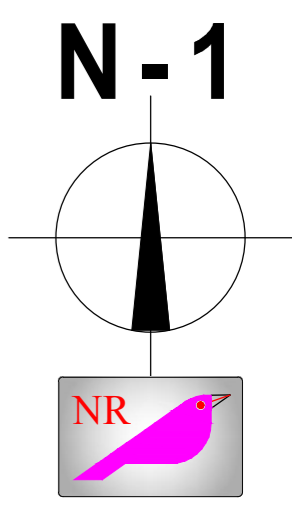
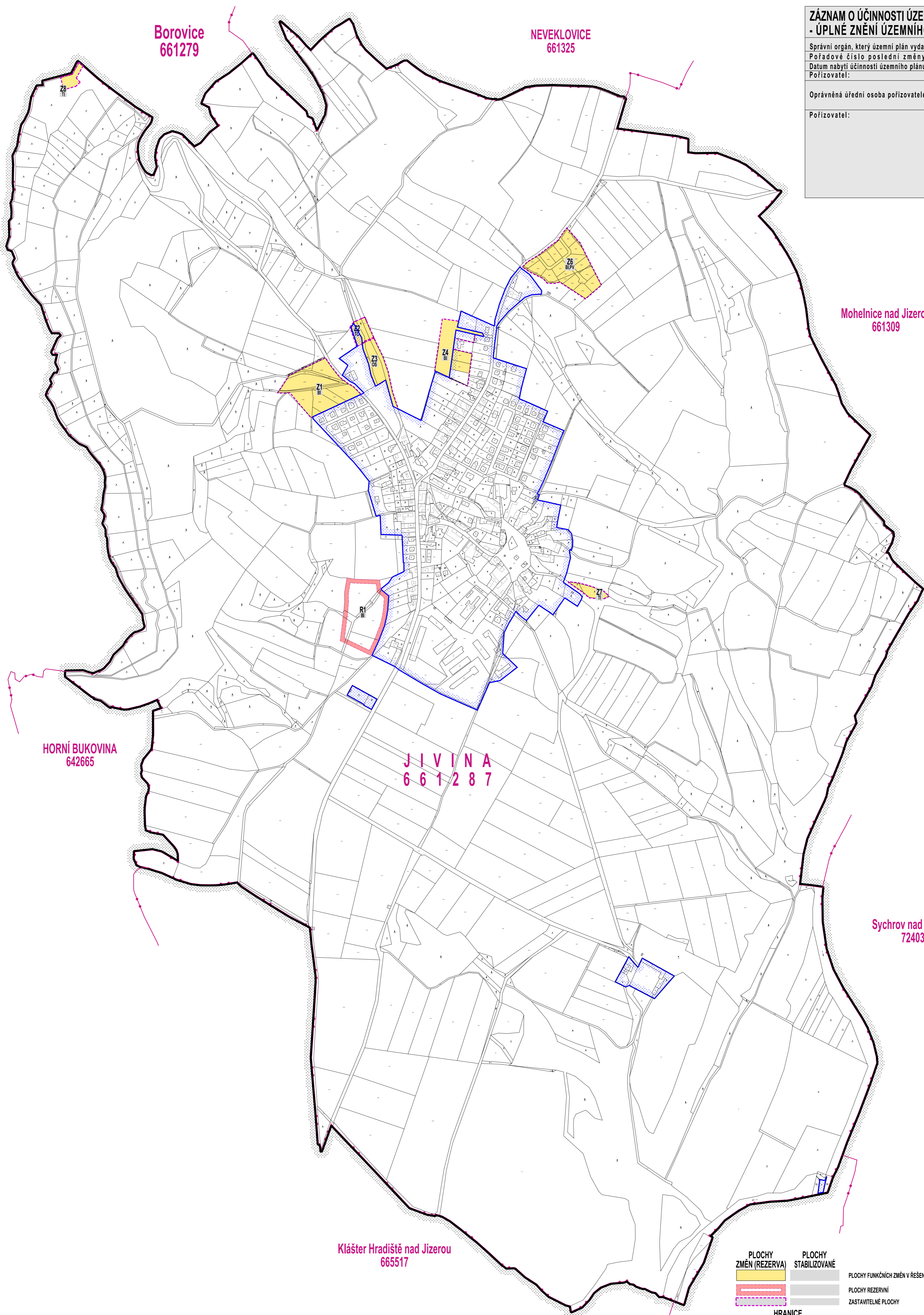


ZÁZNAM O ÚČINNOSTI ÚZEMNĚ PLÁNOVACÍ DOKUMENTACE - ÚPLNÉ ZNĚNÍ ÚZEMNÍHO PLÁNU JIVINA PO ZMĚNĚ č.1	
Správní orgán, který územní plán vydal:	Zastupitelstvo obce Jivina
Pořadové číslo poslední změny:	1
Datum nabytí účinnosti územního plánu:	-
Pořizovatel:	Městský úřad Mnichovo Hradiště
Oprávněná úřední osoba pořizovatele:	Ing. Martina Nikodémová odborný referent Odboru výstavby a územního plánování
Pořizovatel:	Podpis oprávněné úřední osoby:



PLOCHY ZMĚN (REZERVA)	PLOCHY STABILIZOVANÉ		
		PLOCHY FUNKČNÍCH ZMĚN V ŘEŠENÉM ÚZEMÍ	cca 5,13 ha
		PLOCHY REZERVNÍ	R1 cca 1,81 ha
		ZASTAVITELNÉ PLOCHY	Z1 - Z8 cca 5,13 ha
HRANICE			
		HRANICE ŘEŠENÉHO ÚZEMÍ OBCE JIVINA	cca 506,05 ha
		ZASTAVĚNÉ ÚZEMÍ	cca 38,43 ha
		HRANICE KATASTRÁLNÍCH ÚZEMÍ	JIVINA IČOB 535874

STANOVENÉ KE DNI PLATNOSTI ÚP
JIVINA IČOB 535874

ÚPLNÉ ZNĚNÍ ÚP JIVINA PO ZMĚNĚ č.1

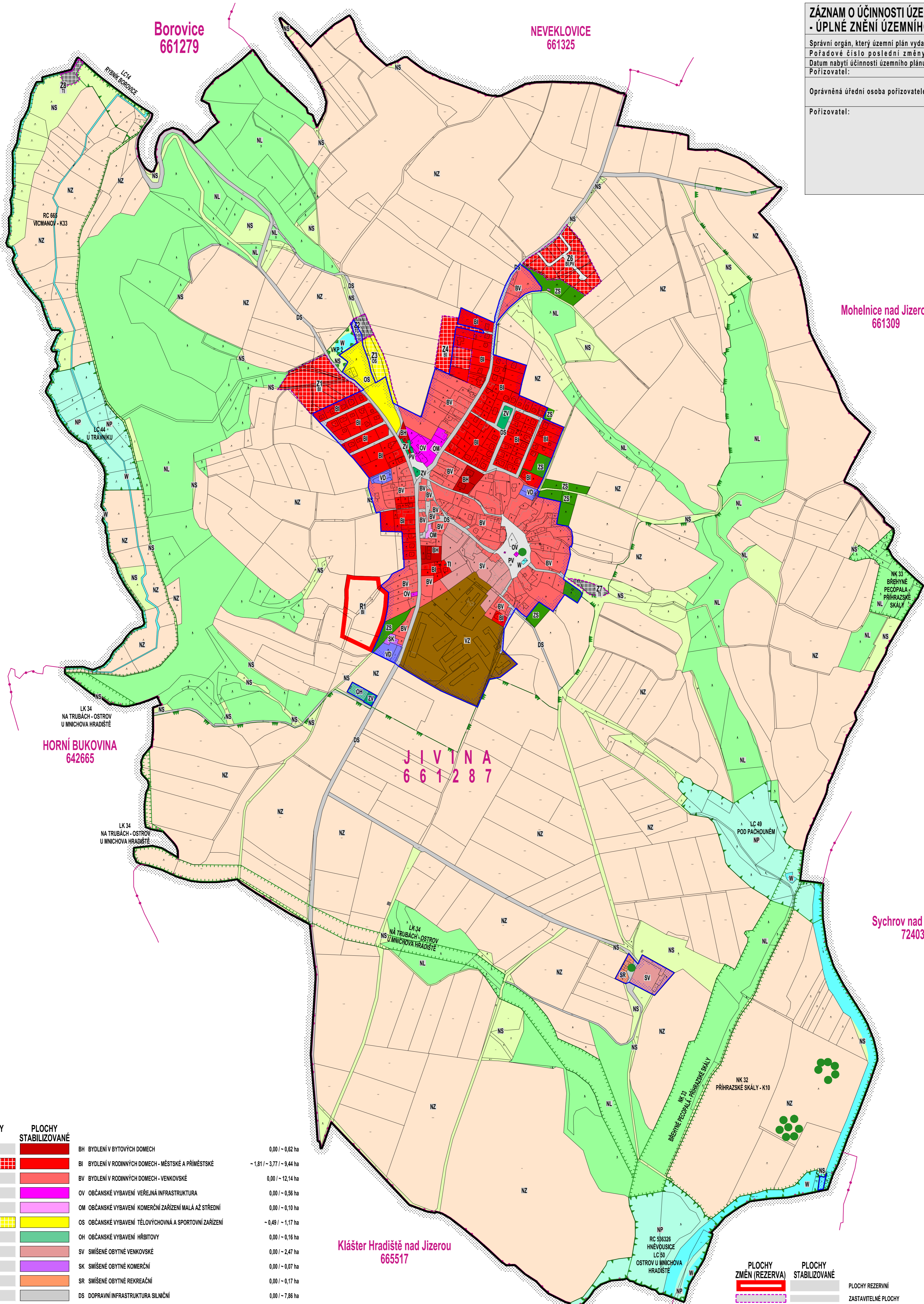
JIVINA

ÚZEMNÍ PLÁN JIVINA BYL SPOLUFINANCOVÁN Z PROSTŘEDKŮ
MINISTERSTVA PRO MÍSTNÍ ROZVOJ

0 50 100 250 500 700

PROJEKTANT ing.arch. Jan Kosík <i>Jan Kosík</i> Jana Palacha 1121 Mladá Boleslav IČO: 102 30 068 tel. 326 328 459, 773 663 584 mail: kosik@telecom.cz	PROJEKTANT ing.arch. Jan Kosík <i>Jan Kosík</i> Jana Palacha 1121 Mladá Boleslav IČO: 102 30 068 tel. 326 328 459, 773 663 584 mail: kosik@telecom.cz	PROJEKČNÍ KANCELÁŘ PEOZIS SAFÁŘKOVÁ 275, 285 01 HLAVNÍ BOLESLAV tel. 326 735 390, 326 735 391, 326 735 392
KRAJ: Středočeský	PORIZOVATEL: MÚ Mnichovo Hradiště	DATUM: LISTOPAD 2016
OBJEDNATEL: Město Jivina	OBEC JIVINA	STUPEŇ: ÚZEMNÍ PLÁN
ÚZEMNÍ PLÁN JIVINA VÝROK		MĚŘÍTKO: 1 : 5 000
OBSAH VÝKRESU: VÝKRES ZÁKLADNÍHO ČLENĚNÍ		ZAK. ČÍSLO: AKCE 02/2015
		FORMÁT: A4
		ČÍSLO VÝKRESU: N-1
		PÁŘE: N°0

ZÁZNAM O ÚČINNOSTI ÚZEMNĚ PLÁNOVACÍ DOKUMENTACE - ÚPLNÉ ZNĚNÍ ÚZEMNÍHO PLÁNU JIVINA PO ZMĚNĚ č.1	
Správní orgán, který územní plán vydal:	Zastupitelstvo obce Jivina
Pořadové číslo poslední změny:	1
Datum nabytí účinnosti územního plánu:	-
Pořizovatel:	Městský úřad Mnichovo Hradiště
Oprávněná úřední osoba pořizovatele:	Ing. Martina Nikodémová odborný referent Odboru výstavby a územního plánování
Pořizovatel:	Podpis oprávněné úřední osoby:



Mohelnice nad Jizerou
661309

Sychrov nad Jizerou
72403

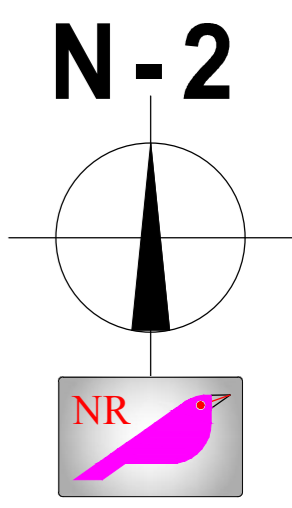
Horní Bukovina
642665

NEVEKLOVICE
661325

Borovice
661279

JIVINA
661287

Kláster Hradiště nad Jizerou
665517



PLOCHY ZMĚN	PLOCHY STABILIZOVANÉ		
[Red hatched]	BH BYDLENÍ V BYTOVÝCH DOMECH	0,00 / - 0,62 ha	
[Red solid]	BI BYDLENÍ V RODINNÝCH DOMECH - MĚSTSKÉ A PŘÍMĚSTSKÉ	- 1,81 / - 3,77 / - 9,44 ha	
[Light red solid]	BV BYDLENÍ V RODINNÝCH DOMECH - VENKOVSKÉ	0,00 / - 12,14 ha	
[Pink solid]	OV OBČANSKÉ VYBAVENÍ VEŘEJNÁ INFRASTRUKTURA	0,00 / - 0,56 ha	
[Light pink solid]	OM OBČANSKÉ VYBAVENÍ KOMERČNÍ ZÁŘÍZENÍ MALÁ AŽ STŘEDNÍ	0,00 / - 0,10 ha	
[Yellow hatched]	OS OBČANSKÉ VYBAVENÍ TĚLOVÝCHOVNA A SPORTOVNÍ ZÁŘÍZENÍ	- 0,49 / - 1,17 ha	
[Light green solid]	OH OBČANSKÉ VYBAVENÍ HRBITOVY	0,00 / - 0,16 ha	
[Light blue solid]	SV SMÍŠENÉ OBYTNÉ VENKOVSKÉ	0,00 / - 2,47 ha	
[Light purple solid]	SK SMÍŠENÉ OBYTNÉ KOMERČNÍ	0,00 / - 0,07 ha	
[Light orange solid]	SR SMÍŠENÉ OBYTNÉ REKREAČNÍ	0,00 / - 0,17 ha	
[Light grey solid]	DS DOPRAVNÍ INFRASTRUKTURA SILNIČNÍ	0,00 / - 7,86 ha	
[Dark grey solid]	TI TECHNICKÁ INFRASTRUKTURA INŽENÝRSKÉ SÍTĚ	- 0,32 / - 0,00 ha	
[Brown solid]	TO TECHNICKÁ INFRASTRUKTURA ZAŘ. STAVBY PRO NAKLÁDÁNÍ S ODPADY	- 0,25 / 0,00 ha	
[Dark blue solid]	VD VÝROBA A SKLADOVÁNÍ DROBNÁ A ŘEMESLNÁ VÝROBA	0,00 / - 0,50 ha	
[Dark brown solid]	VZ VÝROBA A SKLADOVÁNÍ ZEMĚDĚLSKÁ VÝROBA	0,00 / - 15,83 ha	
[Light blue hatched]	PV VEŘEJNÁ PROSTRANSTVÍ	- 0,21 / - 7,86 ha	
[Green hatched]	ZV VEŘEJNÁ PROSTRANSTVÍ VEŘEJNÁ ZELEN	0,00 / - 0,29 ha	
[Dark green hatched]	ZS ZELEN SOUKROMÁ A VYHRAZENÁ	0,00 / - 2,05 ha	
[Light blue hatched]	W PLOCHY VODNÍ A VODOHOSPODÁŘSKÉ	0,00 / - 4,94 ha	
[Light orange hatched]	NZ PLOCHY ZEMĚDĚLSKÉ	0,00 / - 331,18 ha	
[Light green hatched]	NL PLOCHY LESNÍ	0,00 / - 82,64 ha	
[Light blue hatched]	NP PLOCHY PŘÍRODNÍ	0,00 / - 13,13 ha	
[Light green hatched]	NS PLOCHY SMÍŠENÉ NEZASTAVĚNÉHO ÚZEMÍ	0,00 / - 25,20 ha	

PŘÍRODNÍ HODNOTY		
[Green hatched]	OOCHRNANÁ ZÓNA	NK 33
[Light green hatched]	NADREGIONÁLNÍ BIOKORIDOR	NK 32, NK 33
[Light green hatched]	REGIONÁLNÍ BIOKORIDOR	RK 665
[Light green hatched]	REGIONÁLNÍ BIOCENTRUM	RC 536326
[Light green hatched]	LOKÁLNÍ BIOKORIDOR	LK 34
[Light green hatched]	LOKÁLNÍ BIOCENTRUM	LC 14, LC 44, LC 45, LC 49, LC 50
[Light green hatched]	VÝZNAMNÝ KRÁJINNÝ PRVK REGISTROVANÝ	VKP 2
[Light green hatched]	PAMÁTNÝ STROM VČETNĚ OCHRANĚNÉHO PÁSMA	207005 1 ks LÍPA SRČOČTA
[Light green hatched]	NAVROVÁNY PAMÁTNÝ STROM (SKUPINA) DLE ÚPO	1 ks LÍPA VELKOLISTÁ (DVŮR PACHOŮN)
[Light green hatched]		DVĚ SKUPINY DUBŮ LETNÍCH MEANDR RĚKY JIZERY

PLOCHY ZMĚN (REZERVA)	PLOCHY STABILIZOVANÉ		
[Red hatched]	PLOCHY REZERVNÍ	R1	cca 1,81 ha
[Light red hatched]	ZASTAVITELNÉ PLOCHY	Z1 - Z8	cca 5,13 ha
[Dashed line]	HRANICE		
[Dashed line]	HRANICE ŘEŠENÉHO ÚZEMÍ OBCE JIVINA		cca 566,05 ha
[Dashed line]	ZASTAVĚNÉ ÚZEMÍ		cca 38,43 ha
[Dashed line]	HRANICE KATASTRÁLNÍCH ÚZEMÍ		JIVINA IČOB 535974

ÚPLNÉ ZNĚNÍ ÚP JIVINA PO ZMĚNĚ č.1

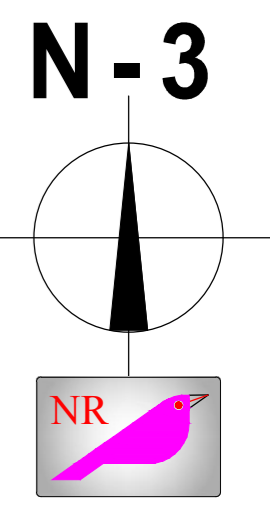
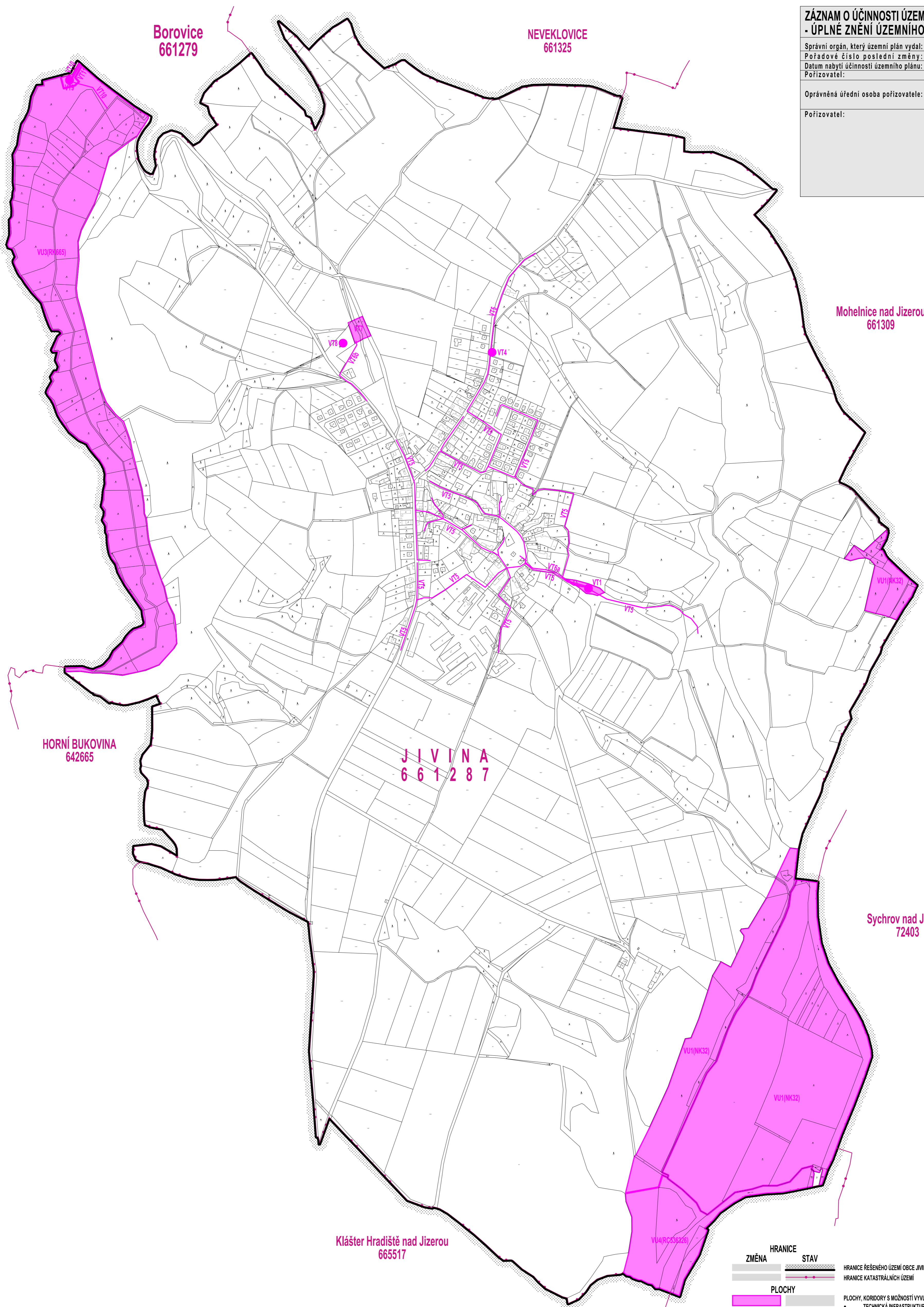
JIVINA

ÚZEMNÍ PLÁN JIVINA BYL SPOLUFINANCOVÁN Z PROSTŘEDKŮ MINISTERSTVA PRO MÍSTNÍ ROZVOJ

0 50 100 250 500 700

PROJEKTANT ing.arch. Jan Kosík <i>Jan Kosík</i> Jana Palacha 1121 Mladá Boleslav IČO: 102 30 068 tel. 326 328 459, 773 663 584 mail: kosik@telecom.cz	PROJEKTANT ing.arch. Jan Kosík <i>Jan Kosík</i> Jana Palacha 1121 Mladá Boleslav IČO: 102 30 068 tel. 326 328 459, 773 663 584 mail: kosik@telecom.cz	PROJEKČNÍ KANCELÁŘ SAFAŘKOVÁ 273, 285 01 HLAVNÍ BOLESLAV tel. 326 735 390, 326 735 391, 326 735 392
KRAJ: Středočeský	PORIZOVATEL: MÚ Mnichovo Hradí	DATUM: LISTOPAD 2016
OBJEDNÁVATEL: NAZEV ANICE: ÚZEMNÍ PLÁN JIVINA VÝROK	OBEC JIVINA	STUPĚŇ: ÚZEMNÍ PLÁN
		MĚŘÍTKO: 1 : 5 000
		ZAK. ČÍSLO: AKCE 02/2015
		FORMÁT: A4
OBSAH VÝKRESU: HLAVNÍ VÝKRES	ČÍSLO VÝKRESU: N-2	PÁŘE: N°0

ZÁZNAM O ÚČINNOSTI ÚZEMNÍ PLÁNOVACÍ DOKUMENTACE - ÚPLNÉ ZNĚNÍ ÚZEMNÍHO PLÁNU JIVINA PO ZMĚNĚ č.1	
Správní orgán, který územní plán vydal:	Zastupitelstvo obce Jivina
Pořadové číslo poslední změny:	1
Datum nabytí účinnosti územního plánu:	-
Pořizovatel:	Městský úřad Mnichovo Hradiště
Oprávněná úřední osoba pořizovatele:	Ing. Martina Nikodémová odborný referent Odboru výstavby a územního plánování
Pořizovatel:	Podpis oprávněné úřední osoby:

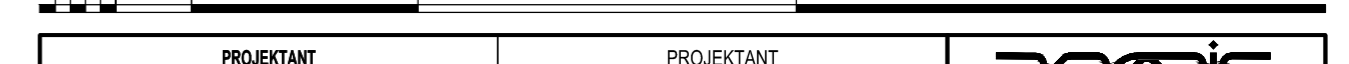


HRANICE	STAV		
HRANICE ŘEŠENÉHO ÚZEMÍ OBCE JIVINA	-----	cca 506,05 ha	
HRANICE KATASTRÁLNÍCH ÚZEMÍ	-----	JIVINA IČOB 535974	
PLOCHY			
PLOCHY, KORIDORY S MOŽNOSTÍ VYVLASTNĚNÍ	-----	cca 60,97 ha	VT1, VT7, VT9
• TECHNICKÁ INFRASTRUKTURA	-----	cca 0,42 ha	
• ZALOŽENÍ PRVKŮ ÚSES	-----	cca 60,55 ha	VU1 - VU4
LINOVÉ STAVBY A OPATŘENÍ S MOŽNOSTÍ VYVLASTNĚNÍ	-----		VT5, VT6a, VT6b, VT10, VT11
BODOVÉ STAVBY A OPATŘENÍ S MOŽNOSTÍ VYVLASTNĚNÍ	-----		VT1-VT4, VT8, VT9

ÚPLNÉ ZNĚNÍ ÚP JIVINA PO ZMĚNĚ č.1

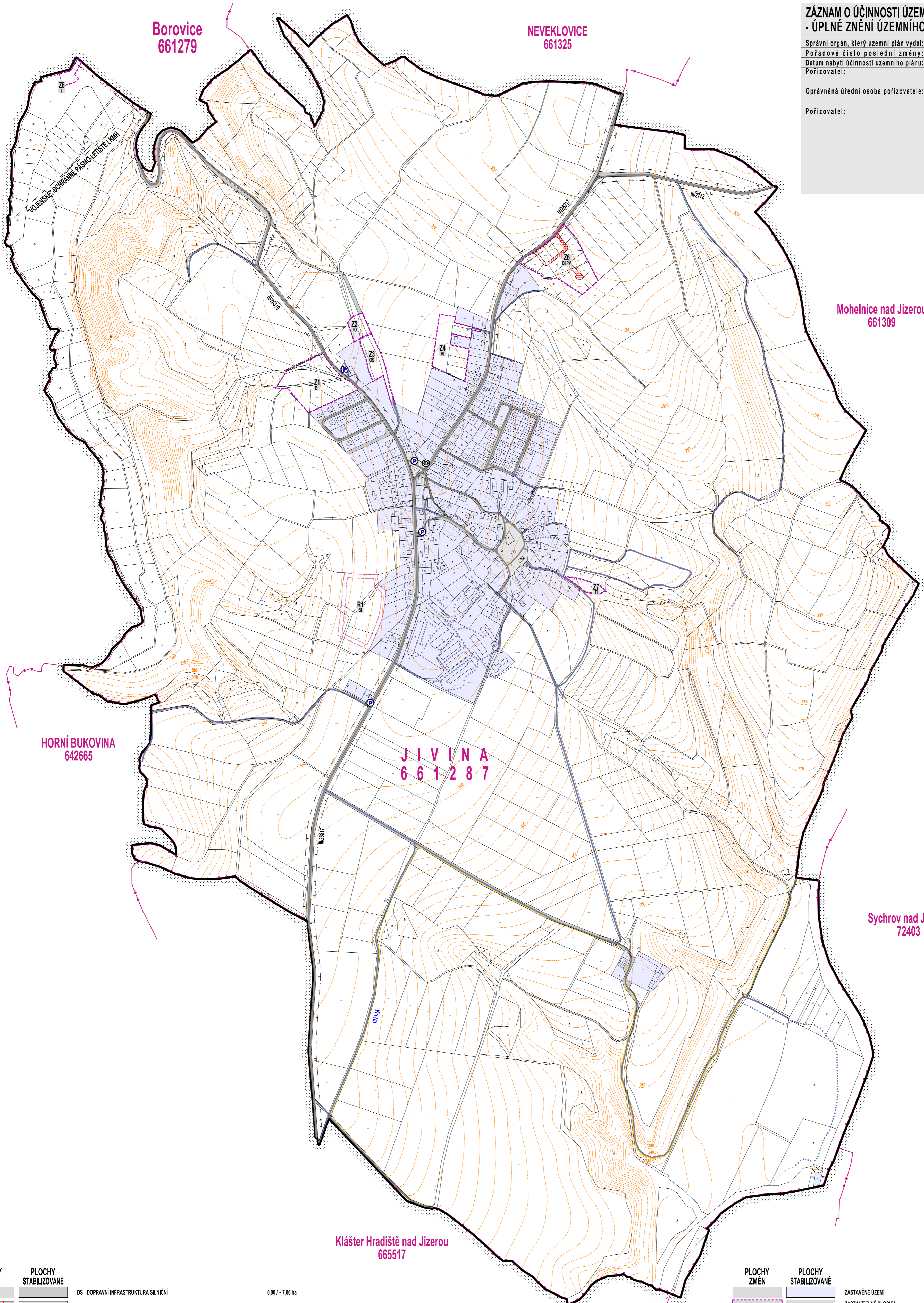
JIVINA

ÚZEMNÍ PLÁN JIVINA BYL SPOLUFINANCOVÁN Z PROSTŘEDKŮ MINISTERSTVA PRO MÍSTNÍ ROZVOJ



PROJEKTANT ing.arch. Jan Kosík <i>Jan Kosík</i> Jana Palacha 1121 Mladá Boleslav IČO: 102 30 068 tel. 326 328 459, 773 663 584 mail: kosik@telecom.cz	PROJEKTANT ing.arch. Jan Kosík <i>Jan Kosík</i> Jana Palacha 1121 Mladá Boleslav IČO: 102 30 068 tel. 326 328 459, 773 663 584 mail: kosik@telecom.cz	PROJEKČNÍ KANCELÁŘ PEOZIS SARAJEVSKÁ 373, 285 01 M. J. A. H. BOLESLAV tel. 326 735 360, 326 735 391, 326 735 392
KRAJ: Středočeský	PORIZOVATEL: MÚ Mnichovo Hradiště	DATUM: LISTOPAD 2016
OBJEDNATEL: Obec Jivina	OBEC JIVINA	STUPEŇ: ÚZEMNÍ PLÁN
ÚZEMNÍ PLÁN JIVINA VÝROK		MĚŘÍTKO: 1 : 5 000
		ZAK. ČÍSLO: AKCE 02/2015
OBSAH VÝKRESU: VÝKRES VEŘEJNĚ PROSPĚŠNÝCH STAVEB, OPATŘENÍ A ASANACÍ		FORMÁT: A4
		ČÍSLO VÝKRESU: N-3
		PÁRE: N°0

ZÁZNAM O ÚČINNOSTI ÚZEMNĚ PLÁNOVACÍ DOKUMENTACE - ÚPLNÉ ZNĚNÍ ÚZEMNÍHO PLÁNU JIVINA PO ZMĚNĚ č. 1	
Správní orgán, který územní plán vydal:	Zastupitelstvo obce Jivina
Pořadové číslo poslední změny:	1
Datum nabytí účinnosti územního plánu:	-
Pořizovatel:	Městský úřad Mnichovo Hradiště
Oprávněná úřední osoba pořizovatele:	Ing. Martina Nikodémová odborný referent Odboru výstavby a územního plánování
Pořizovatel:	Podpis oprávněné úřední osoby:



HORNÍ BUKOVINA
642665

Borovice
661279

NEVEKLOVICE
661325

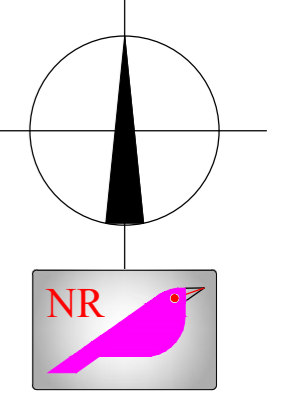
Mohelnice nad Jizerou
661309

JIVINA
661287

Klášter Hradiště nad Jizerou
665517

Sychrov nad Jizerou
72403

N-4



PLOCHY ZMĚN	PLOCHY STABILIZOVANÉ		
		DS DOPRAVNÍ INFRASTRUKTURA SILNIČNÍ	0,00 / - 7,86 ha
		PV VEŘEJNÁ PROSTRANSTVÍ	- 0,21 / - 7,86 ha
DOPRAVA			
		SILNICE III TŘÍDY	II/26817, II/26819, II/2772
		OCHRANNÉ PÁSMO KOMUNIKACE III TŘÍDY	15 m
		MÍSTNÍ KOMUNIKACE	
		VEŘEJNĚ PŘÍSTUPNÉ ÚČELOVÉ KOMUNIKACE S VLASTNÍM POZEMKEM	
		OSTATNÍ KOMUNIKACE BEZ VLASTNÍHO POZEMKU	
		TURISTICKÁ STEZKA ZNAČENÁ	1071 - MODRÁ MNICHOVO HRADIŠTĚ - MOHELNICE
		PARKOVISTÉ MIMO PROSTOR KOMUNIKACE	
		ZASTÁVKA AUTOBUSOVÉ DOPRAVY	
		OCHRANNÉ PÁSMO LETIŠTĚ LKMH	DLE ZÚR

PLOCHY ZMĚN	PLOCHY STABILIZOVANÉ		
		ZASTAVĚNÉ ÚZEMÍ	STANOVENÉ KE DNI PLATNOSTI ÚP cca 38,43 ha
		ZASTAVITELNÉ PLOCHY	Z1 - Z8 cca 5,13 ha
HRANICE			
		HRANICE ŘEŠENÉHO ÚZEMÍ OBCE JIVINA	cca 506,05 ha
		HRANICE KATASTRÁLNÍCH ÚZEMÍ	JIVINA IČOB 535874

ÚPLNÉ ZNĚNÍ ÚP JIVINA PO ZMĚNĚ č. 1

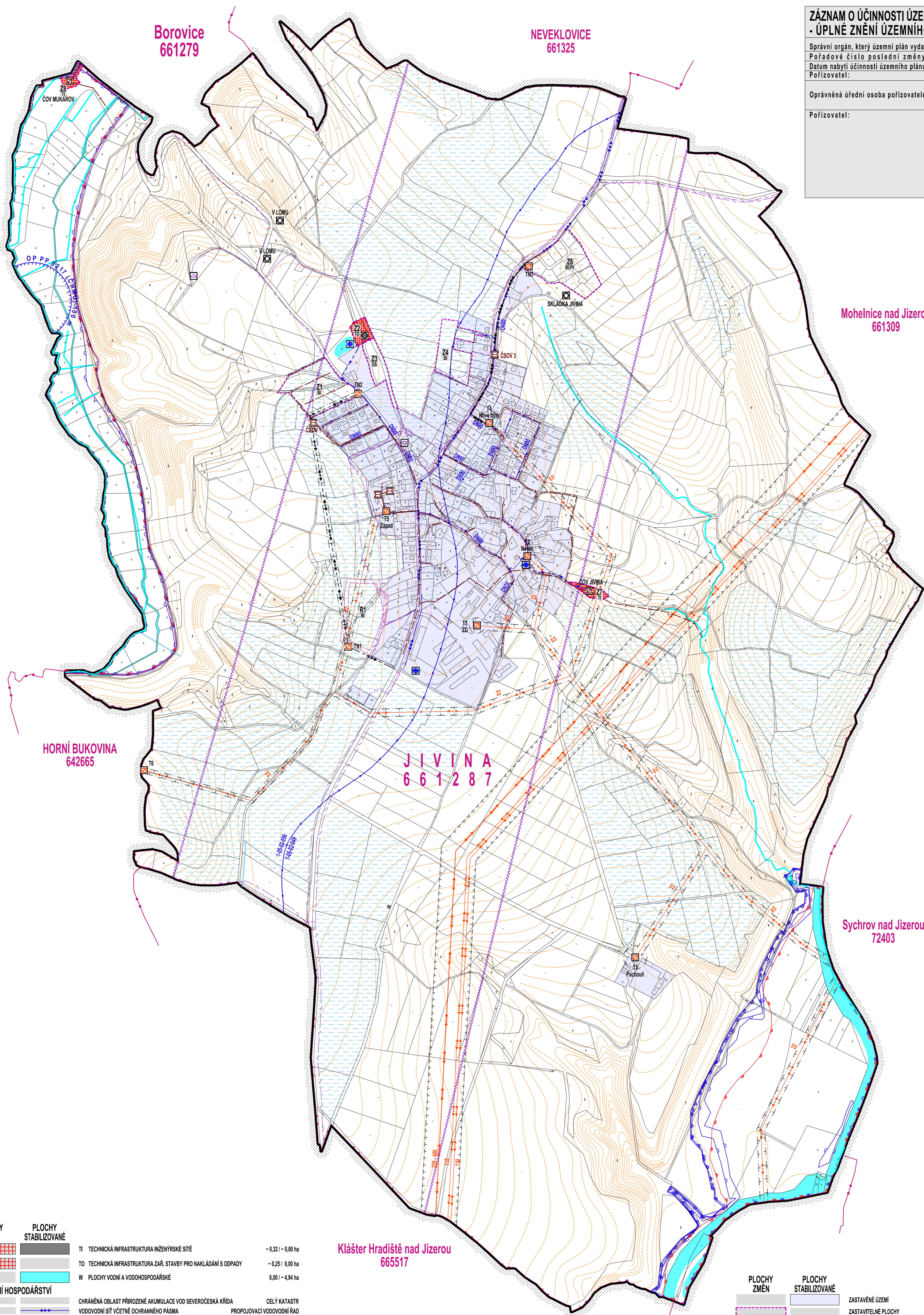
JIVINA

ÚZEMNÍ PLÁN JIVINA BYL SPOLUFINANCOVÁN Z PROSTŘEDKŮ
MINISTERSTVA PRO MÍSTNÍ ROZVOJ

0 50 100 250 500 700

PROJEKTANT ing.arch. Jan Kosík <i>Jan Kosík</i> Jana Palacha 1121 Mladá Boleslav IČO: 102 30 068 tel. 326 328 459, 773 663 584 mail: kosik@telecom.cz	PROJEKTANT ing.arch. Jan Kosík <i>Jan Kosík</i> Jana Palacha 1121 Mladá Boleslav IČO: 102 30 068 tel. 326 328 459, 773 663 584 mail: kosik@telecom.cz	PROJEKČNÍ KANCELÁŘ PEOZIS SAFAŘKOVÁ 273, 285 01 HLAVNÍ BOLESLAV tel. 326 735 390; 326 735 391; 326 735 392
KRAJ: Středočeský	PORIZOVATEL: MÚ Mnichovo Hradiště	DATUM: LISTOPAD 2016
OBJEDNÁVATEL: Město Jivina	ÚZEMNÍ PLÁN: OBEC JIVINA	STUPEŇ: 1:5 000
NÁZEV AKCE: ÚZEMNÍ PLÁN JIVINA VÝROK		ZAK. ČÍSLO: AKCE 02/2016
OBSAH VÝKRESU: VÝKRES KONCEPCE DOPRAVNÍ INFRASTRUKTURY	ČÍSLO VÝKRESU: N-4	PÁRE: N°0

ZÁZNAM O ÚČINNOSTI ÚZEMNĚ PLÁNOVACÍ DOKUMENTACE - ÚPLNÉ ZNĚNÍ ÚZEMNÍHO PLÁNU JIVINA PO ZMĚNĚ č.1	
Správní orgán, který územní plán vydal:	Zastupitelstvo obce Jivina
Pořadové číslo poslední změny:	1
Datum nabytí účinnosti územního plánu:	-
Pořizovatel:	Městský úřad Mnichovo Hradiště
Oprávněná úřední osoba pořizovatele:	Ing. Martina Nikodémová odborný referent Odboru výstavby a územního plánování
Pořizovatel:	Podpis oprávněné úřední osoby:



PLOCHY ZMĚN	PLOCHY STABILIZOVANÉ		
		TI TECHNICKÁ INFRASTRUKTURA INŽENÝRSKÉ SÍTĚ	- 0,32 / - 0,00 ha
		TO TECHNICKÁ INFRASTRUKTURA ZAŘ. STAVBY PRO NAKLÁDÁNÍ S ODPADY	- 0,25 / 0,00 ha
		W PLOCHY VODNÍ A VODOHOSPODÁRSKÉ	0,00 / - 4,94 ha
VODNÍ HOSPODÁŘSTVÍ			
		CHRÁNĚNÁ OBLAST PŘIROZENÉ AKUMULACE VOD SEVEROČESKÁ KŘÍDA	CELÝ KATASTR
		VODOVODNÍ SÍTĚ VČETNĚ OCHRANNÉHO PÁSMA	PROPOJOVACÍ VODOVODNÍ ŘAD
		VODOVODNÍ SÍTĚ VČETNĚ OCHRANNÉHO PÁSMA	MÍSTNÍ VODOVODNÍ ŘAD
		VODNÍ ÚTVARY PLOCHOVÝCH VOD	JIZERA, ZÁBRDKA
		VODNÍ ÚTVARY POZEMNÍCH VOD	JIZERSKÁ KŘÍDA PRAVOBŘEŽNÍ CELÉ SPRÁVNÍ ÚZEMÍ OBCE
		OCHRANNÉ PÁSMA PP0217 (ČHMÚ)	100 m
		ZDROJ POŽÁRNÍ VODY	VOD. PLOCHA U SPORT AREÁLU / POŽÁRNÍ NÁDRŽ NA NÁVISI A V ZEM. AREÁLU
		OBECNÍ ČIŠTIRNA ODPADNÍCH VOD	ČOV JIVINA, ČOV MUKÁROV
		ČERPACÍ STANICE ODPADNÍCH VOD	ČSOV
		KANALIZAČNÍ SÍTĚ	GRAVITAČNÍ KANALIZACE
		KANALIZAČNÍ SÍTĚ	VÝTLAK
		ZÁPLAVOVÉ ÚZEMÍ STANOVENÉ	Q ₁₀₀
		AKTIVNÍ ZÁPLAVOVÉ ÚZEMÍ	Q ₅
		ÚZEMÍ ZVLÁŠTNÍ POUVODNĚ POD VODNÍM DÍLEM Q ₅	VODNÍ NÁDRŽ JOSEFŮV DŮL
		POVOODÍ ROZVODÍ	1-05-02-049 JIZERA, 1-05-02-056 ZÁBRDKA
		INV. DO PŮDY ZA ÚČELEM ZLEPŠENÍ KVALITY PŮDNÍ ÚRODNOSTI (1910-1986)	cca 139,69 ha
		INV. DO PŮDY ZA ÚČELEM ZLEPŠENÍ KVALITY PŮDNÍ ÚRODNOSTI	HLAVNÍ ODVODŇOVACÍ ZAŘÍZENÍ
TECHNICKÁ INFRASTRUKTURA			
		NADZEMNÍ VEDENÍ ELEKTŘIČNÝCH SOUSTAV VČETNĚ OCHRANNÉHO PÁSMA VN 400 + 220 kV	OP 30, 20 m
		NADZEMNÍ VEDENÍ ELEKTŘIČNÝCH SOUSTAV VČETNĚ OCHRANNÉHO PÁSMA	VN 110 kV OP 12 m
		NADZEMNÍ VEDENÍ ELEKTŘIČNÝCH SOUSTAV VČETNĚ OCHRANNÉHO PÁSMA	VN 22 kV - OP 10, 7 m
		RUŠENÉ NADZEMNÍ VEDENÍ ELEKTŘIČNÝCH SOUSTAV	
		POZEMNÍ KABELOVÉ VEDENÍ ELEKTŘIČNÝCH SOUSTAV VN 1-35 kV	OP 1 m
		ELEKTŘIČNÁ STANICE VČETNĚ OCHRANNÉHO PÁSMA	OP 30, 20, 7, 2 m
		KOMUNIKAČNÍ VEDENÍ VČETNĚ OCHRANNÉHO PÁSMA	RADIOVÝ KABEL OP 1m
		KOMUNIKAČNÍ VEDENÍ VČETNĚ OCHRANNÉHO PÁSMA	SDĚLOVACÍ VEDENÍ POZEMNÍ OP 1m
		KOMUNIKAČNÍ VEDENÍ VČETNĚ OCHRANNÉHO PÁSMA	SDĚLOVACÍ VEDENÍ NADZEMNÍ
		ELEKTŘIČKÉ KOMUNIKAČNÍ ZAŘÍZENÍ VČETNĚ OCHRANNÉHO PÁSMA	TELEFONNÍ ÚSTŘEDNA
		ELEKTŘIČKÉ KOMUNIKAČNÍ ZAŘÍZENÍ VČETNĚ OCHRANNÉHO PÁSMA	ZÁKLADOVÁ STANICE
		KOMUNIKAČNÍ VEDENÍ	RADIORELEOVÁ TRASA dle ŽUR

PLOCHY ZMĚN	PLOCHY STABILIZOVANÉ		
		ZASTAVĚNÉ ÚZEMÍ	STANOVENÉ KE DNI PLATNOSTI ÚP
		ZASTAVITELNÉ PLOCHY	Z1 - Z8
		HRANICE	cca 5,13 ha
		HRANICE ŘEŠENÉHO ÚZEMÍ OBCE JIVINA	cca 506,05 ha
		HRANICE KATASTRÁLNÍCH ÚZEMÍ	JIVINA IČOB 535974

ÚPLNÉ ZNĚNÍ ÚP JIVINA PO ZMĚNĚ č.1

JIVINA

ÚZEMNÍ PLÁN JIVINA BYL SPOLUFINANCOVÁN Z PROSTŘEDKŮ MINISTERSTVA PRO MÍSTNÍ ROZVOJ

PROJEKTANT ing.arch. Jan Kosík <i>Jan Kosík</i> Jana Palacha 1121 Mladá Boleslav IČO: 102 30 068 tel. 326 328 459, 773 663 584 mail: kosik@telecom.cz	PROJEKTANT ing.arch. Jan Kosík <i>Jan Kosík</i> Jana Palacha 1121 Mladá Boleslav IČO: 102 30 068 tel. 326 328 459, 773 663 584 mail: kosik@telecom.cz	PROJEKČNÍ KANCELÁŘ PEOZIS SAFÁŘKOVÁ 273, 285 01 HLAVNÍ BOLESLAV tel. 326 735 390; 326 735 391; 326 735 392
KRAJ: Středočeský	PORIZOVATEL: MÚ Mnichovo Hradiště	DATUM: LISTOPAD 2016
OBJEDNÁVATEL: Sředočeský úřad vlády	OBEC JIVINA	STUPĚŇ: ÚZEMNÍ PLÁN
NAZEV AKCE: ÚZEMNÍ PLÁN JIVINA VÝROK		MĚŘÍTKO: 1 : 5 000
		ZAK. ČÍSLO: AKCE 02/2015
		FORMÁT: A4
OBŠAH VÝKRESU: VÝKRES KONCEPCE TECHNICKÉ INFRASTRUKTURY	ČÍSLO VÝKRESU: N-5	PÁŘE: N°0

