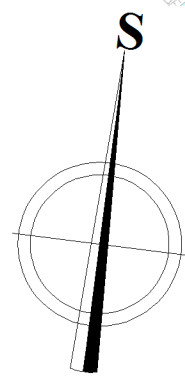


Žďár

1 : 10 000

ÚZEMNÍ PLÁN
ZÁSOBOVÁNÍ VODOU



ZÁZNAM O ÚČINNOSTI ÚZEMNÍHO PLÁNU ŽĎÁR

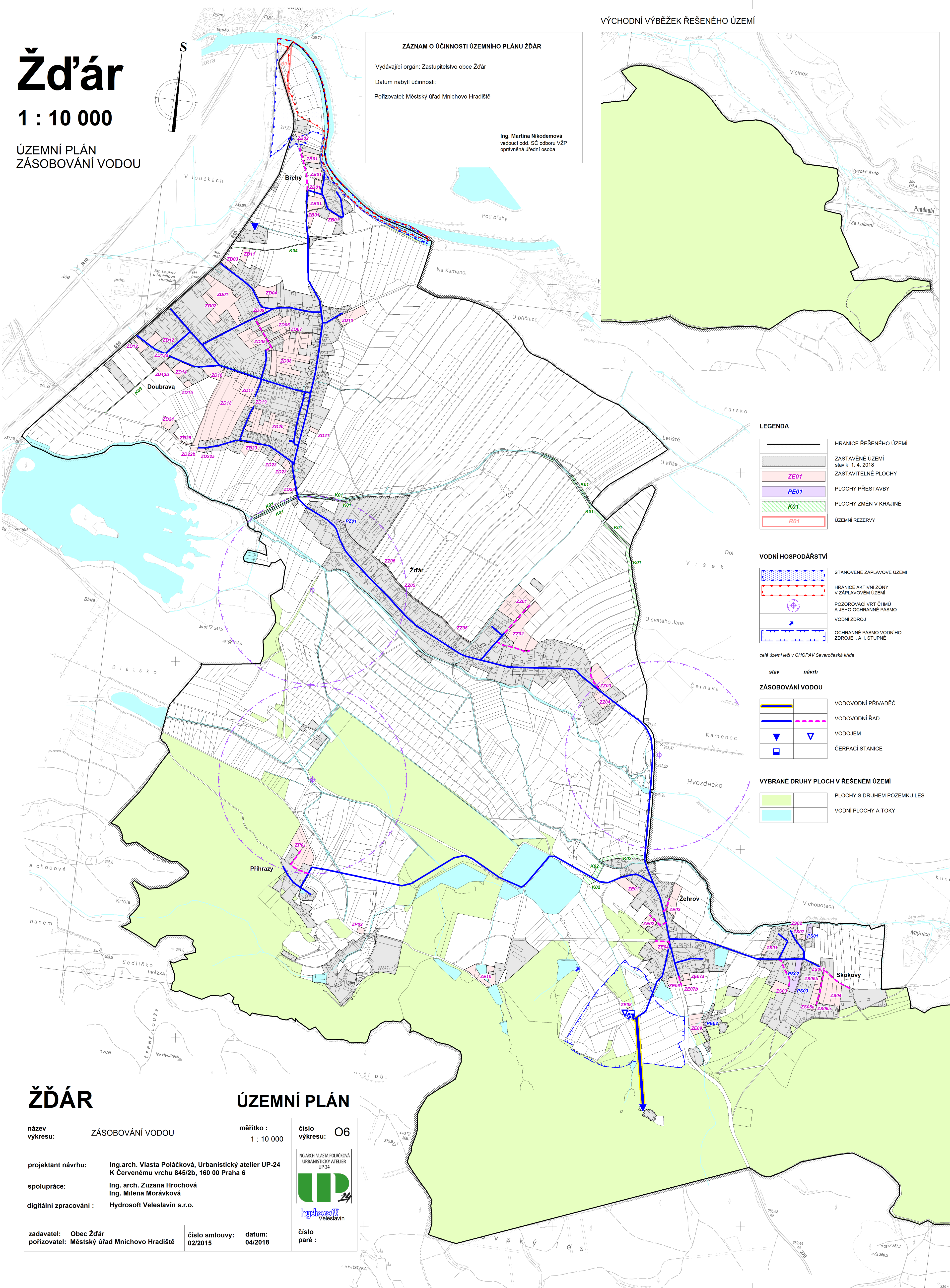
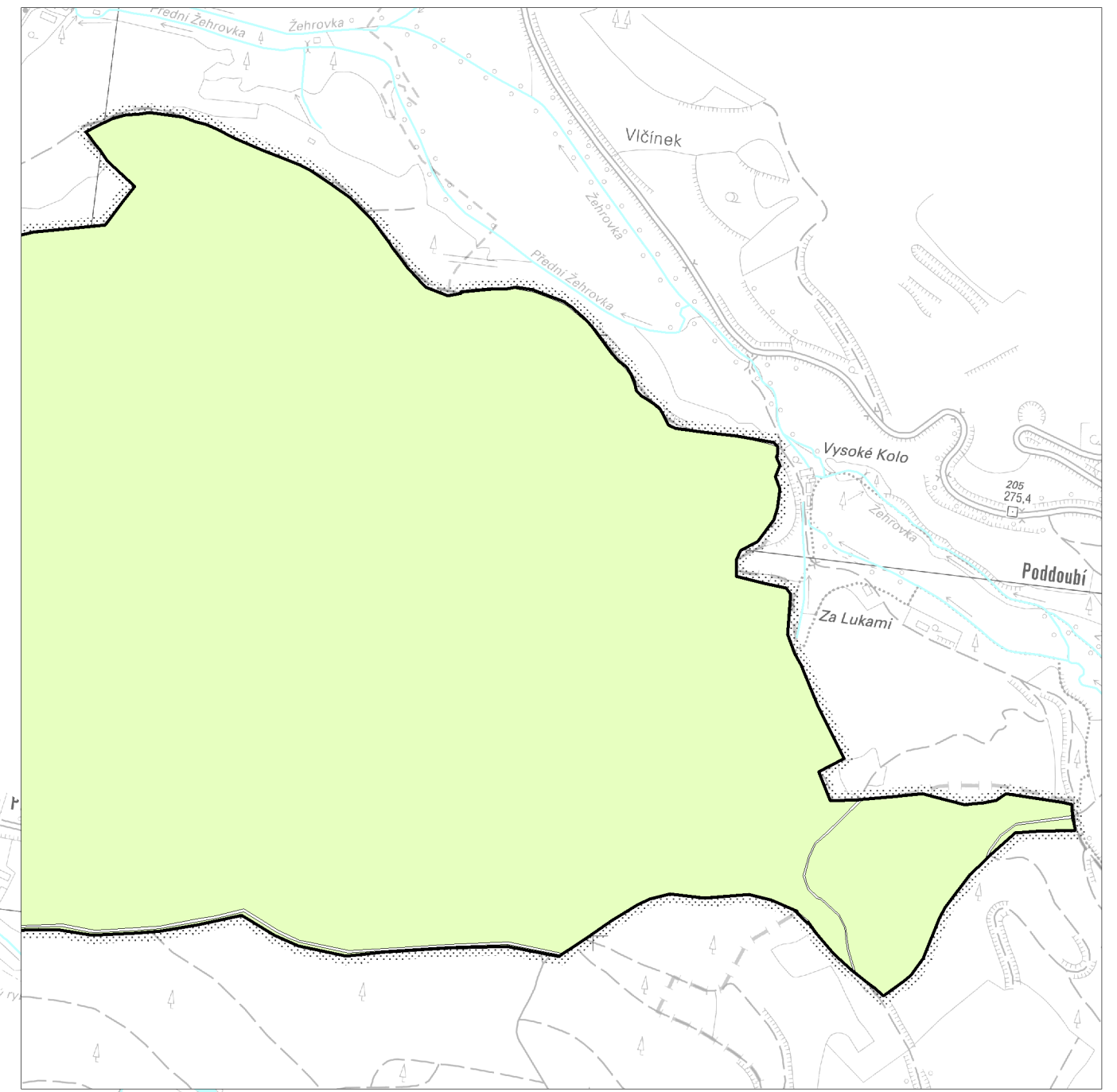
Vydávající orgán: Zastupitelstvo obce Žďár

Datum nabytí účinnosti:

Pořizovatel: Městský úřad Mnichovo Hradiště

Ing. Martina Nikodemová
vedoucí odd. SČ odboru VZP
oprávněná úřední osoba

VÝCHODNÍ VÝBĚŽEK ŘEŠENÉHO ÚZEMÍ



LEGENDA

	HRANICE ŘEŠENÉHO ÚZEMÍ
	ZASTAVĚNÉ ÚZEMÍ stav k 1. 4. 2018
	ZASTAVITELNÉ PLOCHY
	PLOCHY PŘESTAVBY
	PLOCHY ZMĚN V KRAJINĚ
	ÚZEMNÍ REZERVY

VODNÍ HOSPODÁŘSTVÍ

	STANOVĚNÉ ZÁPLAVOVÉ ÚZEMÍ
	HRANICE AKTIVNÍ ZÓNY V ZÁPLAVOVÉM ÚZEMÍ
	POZOROVACÍ VRT ČHMÚ A JEHO OCHRANNÉ PÁSMO
	VODNÍ ZDROJ
	OCHRANNÉ PÁSMO VODNÍHO ZDROJE I. A II. STUPNE

celé území leží v CHOPAV Severočeská křída

stav návrh

ZÁSOBOVÁNÍ VODOU

	VODOVODNÍ PŘÍVADĚČ
	VODOVODNÍ ŘÁD
	VODOJEM
	ČERPAČÍ STANICE

VYBRANÉ DRUHY PLOCH V ŘEŠENÉM ÚZEMÍ

	PLOCHY S DRUHEM POZEMKU LES
	VODNÍ PLOCHY A TOKY

ŽĎÁR

ÚZEMNÍ PLÁN

název výkresu:	ZÁSOBOVÁNÍ VODOU	měřítko:	1 : 10 000	číslo výkresu:	O6
projektant návrhu:	Ing.arch. Vlasta Poláčková, Urbanistický atelier UP-24 K Červenému vrchu 845/2b, 160 00 Praha 6	 ING.ARCH. VLASTA POLÁČKOVÁ URBANISTICKÝ ATELIER UP-24 hydrosoft Veselavín			
spolupráce:	Ing. arch. Zuzana Hrochová Ing. Milena Morávková				
digitální zpracování:	Hydrosoft Veselavín s.r.o.				
zadavatel:	Obec Žďár	číslo smlouvy:	02/2015	datum:	04/2018
pořizovatel:	Městský úřad Mnichovo Hradiště	číslo paré:			