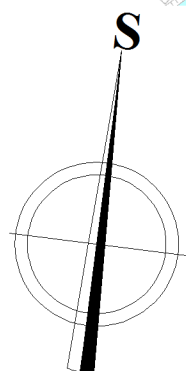


Žďár

1 : 10 000

ÚZEMNÍ PLÁN
ZÁSOBOVÁNÍ PLYNEM



ZÁZNAM O ÚČINNOSTI ÚZEMNÍHO PLÁNU ŽDĚAR

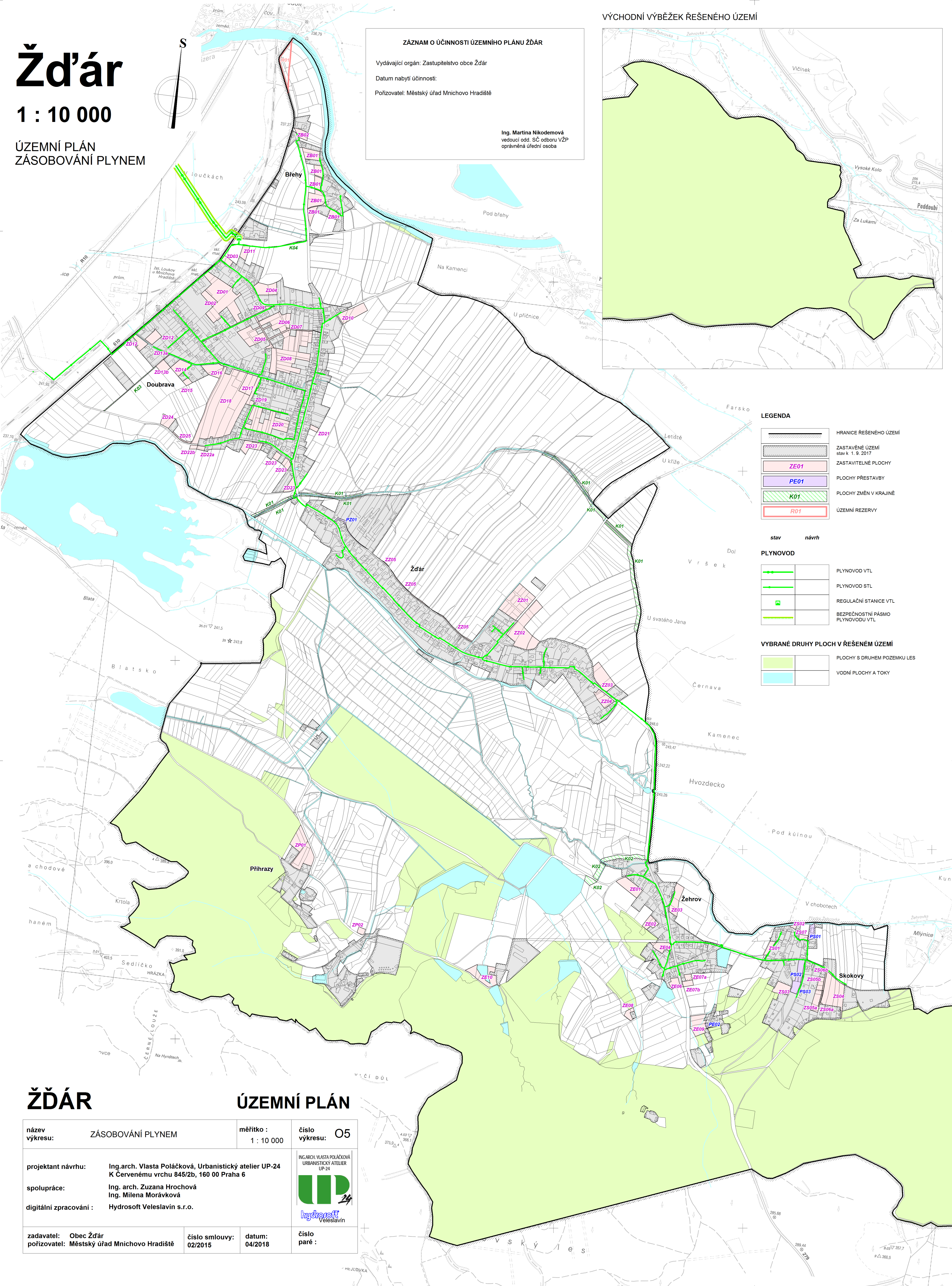
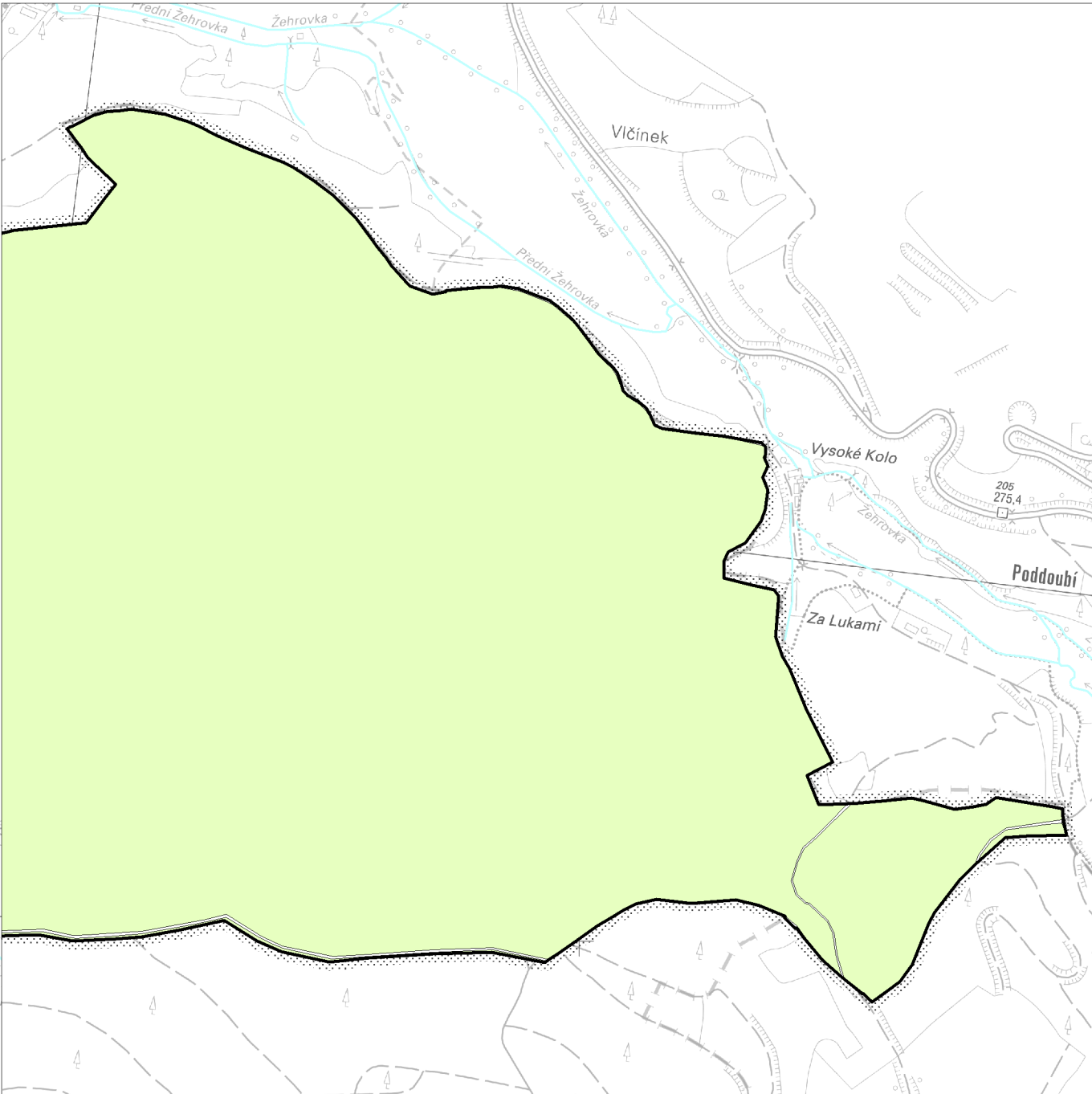
Vydávající orgán: Zastupitelstvo obce Žďár

Datum nabytí účinnosti:

Pořizovatel: Městský úřad Mnichovo Hradiště

Ing. Martina Nikodemová
vedoucí odd. SČ odboru VZP
oprávněná úřední osoba

VÝCHODNÍ VÝBĚŽEK ŘEŠENÉHO ÚZEMÍ



LEGENDA

HRANICE ŘEŠENÉHO ÚZEMÍ

ZASTAVĚNÉ ÚZEMÍ
stav k 1. 9. 2017

ZASTAVITELNÉ PLOCHY

PLOCHY PŘESTAVBY

PLOCHY ZMĚN V KRAJINĚ

ÚZEMNÍ REZERVY

stav

návrh

PLYNOVOD

PLYNOVOD VTL

PLYNOVOD STL

REGULAČNÍ STANICE VTL

BEZPEČNOSTNÍ PÁSMO
PLYNOVODU VTL

VYBRANÉ DRUHY PLOCH V ŘEŠENÉM ÚZEMÍ

PLOCHY S DRUHEM POZEMKU LES

VODNÍ PLOCHY A TOKY

ŽDĚAR

ÚZEMNÍ PLÁN

název výkresu:	ZÁSOBOVÁNÍ PLYNEM	měřítko : 1 : 10 000	číslo výkresu: O5
projektant návrhu:	Ing.arch. Vlasta Poláčková, Urbanistický atelier UP-24 K Červenému vrchu 845/2b, 160 00 Praha 6	<div>ING.ARCH. VLASTA POLÁČKOVÁ URBANISTICKÝ ATELIER UP-24</div> <div></div> <div>hydrosoft Veselavín</div>	
spolupráce:	Ing. arch. Zuzana Hrochová Ing. Milena Morávková		
digitální zpracování :	Hydrosoft Veselavín s.r.o.		
zadavatel: Obec Žďár pořizovatel: Městský úřad Mnichovo Hradiště	číslo smlouvy: 02/2015	datum: 04/2018	číslo paré :