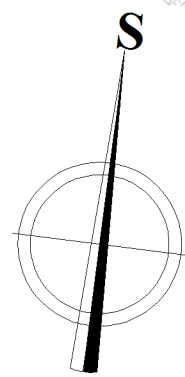


Žďár

1 : 10 000

ÚZEMNÍ PLÁN ZÁSOBOVÁNÍ ELEKTRICKOU ENERGIÍ A SPOJE



ZÁZNAM O ÚČINNOSTI ÚZEMNÍHO PLÁNU ŽĎÁR

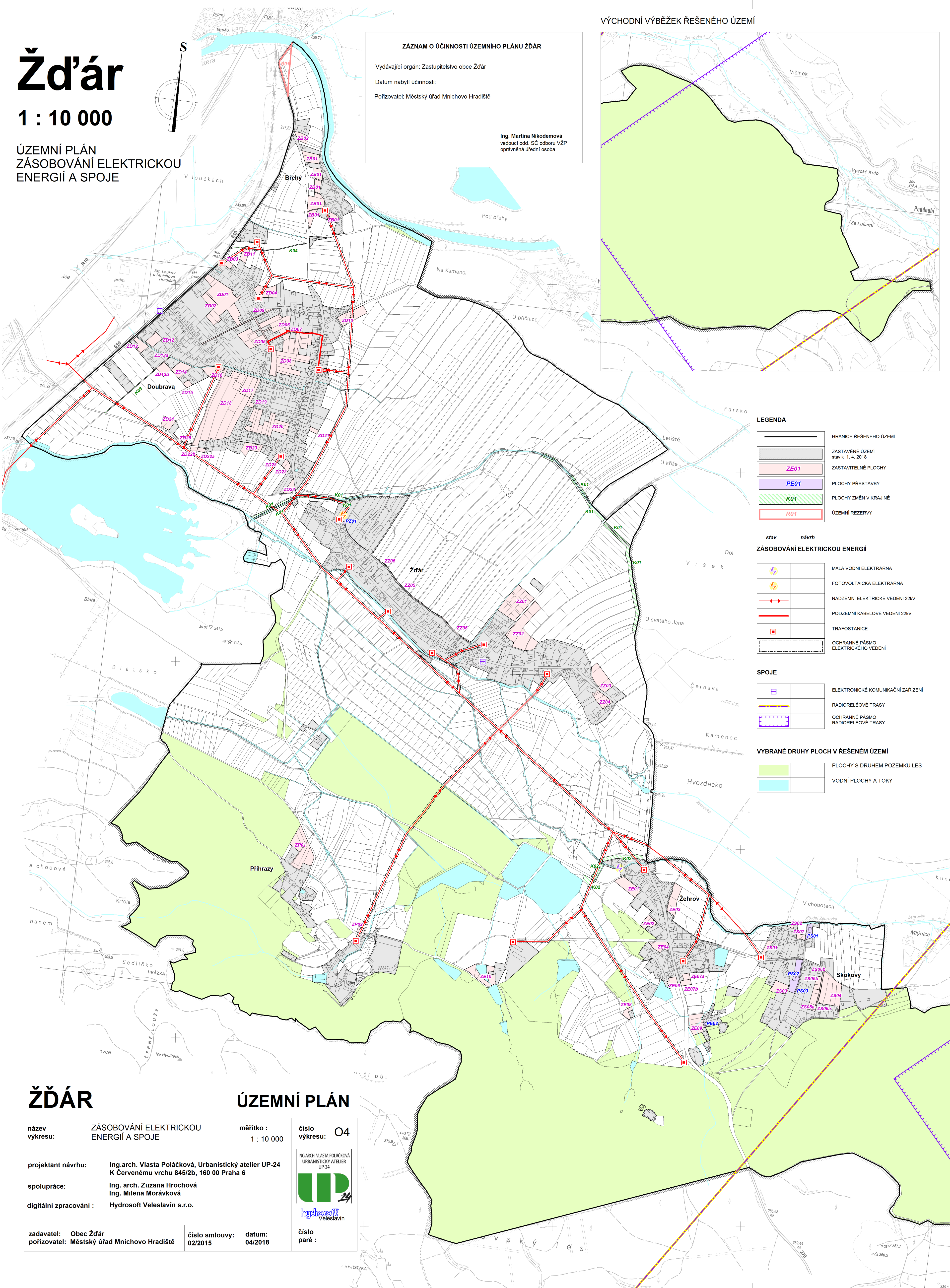
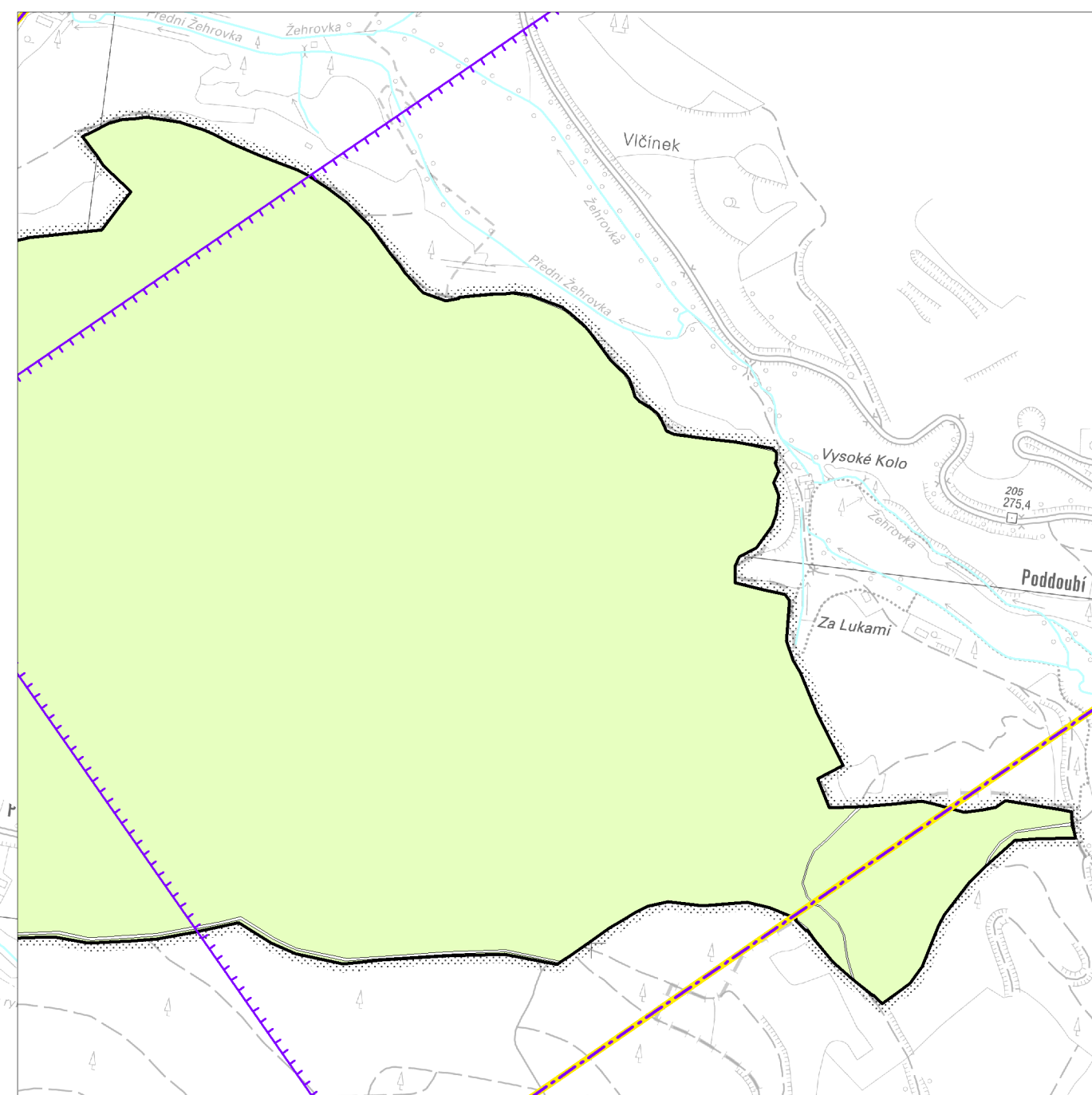
Vydávající orgán: Zastupitelstvo obce Žďár

Datum nabytí účinnosti:

Pořizovatel: Městský úřad Mnichovo Hradiště

Ing. Martina Nikodemová
vedoucí odd. SČ odboru VZP
oprávněná úřední osoba

VÝCHODNÍ VÝBĚŽEK ŘEŠENÉHO ÚZEMÍ



LEGENDA

	HRANICE ŘEŠENÉHO ÚZEMÍ
	ZASTAVĚNÉ ÚZEMÍ stav k 1.4. 2018
	ZASTAVITELNÉ PLOCHY ZE01
	PLOCHY PŘESTAVBY PE01
	PLOCHY ZMĚN V KRAJINĚ K01
	ÚZEMNÍ REZERVY R01

ZÁSOBOVÁNÍ ELEKTRICKOU ENERGIÍ

stav	návrh	
		MALÁ VODNÍ ELEKTRÁRNA FOTOVOLTAICKÁ ELEKTRÁRNA
		NADZEMNÍ ELEKTRICKÉ VEDENÍ 22kV PODZEMNÍ KABELOVÉ VEDENÍ 22kV
		TRAFOSTANICE
		OCHRANNÉ PÁSMO ELEKTRICKÉHO VEDENÍ

SPOJE

	ELEKTRONICKÉ KOMUNIKAČNÍ ZAŘÍZENÍ
	RADIORELEOVÉ TRASY
	OCHRANNÉ PÁSMO RADIORELEOVÉ TRASY

VYBRANÉ DRUHY PLOCH V ŘEŠENÉM ÚZEMÍ

	PLOCHY S DRUHEM POZEMKU LES
	VODNÍ PLOCHY A TOKY

ŽĎÁR

ÚZEMNÍ PLÁN

název výkresu:	ZÁSOBOVÁNÍ ELEKTRICKOU ENERGIÍ A SPOJE	měřítko : 1 : 10 000	číslo výkresu: O4
projektant návrhu:	Ing.arch. Vlasta Poláčková, Urbanistický atelier UP-24 K Červenému vrchu 845/2b, 160 00 Praha 6	 	
spolupráce:	Ing. arch. Zuzana Hrochová Ing. Milena Morávková		
digitální zpracování :	Hydrosoft Veleslavin s.r.o.		
zadavatel: Obec Žďár pořizovatel: Městský úřad Mnichovo Hradiště	číslo smlouvy: 02/2015	datum: 04/2018	číslo paré :