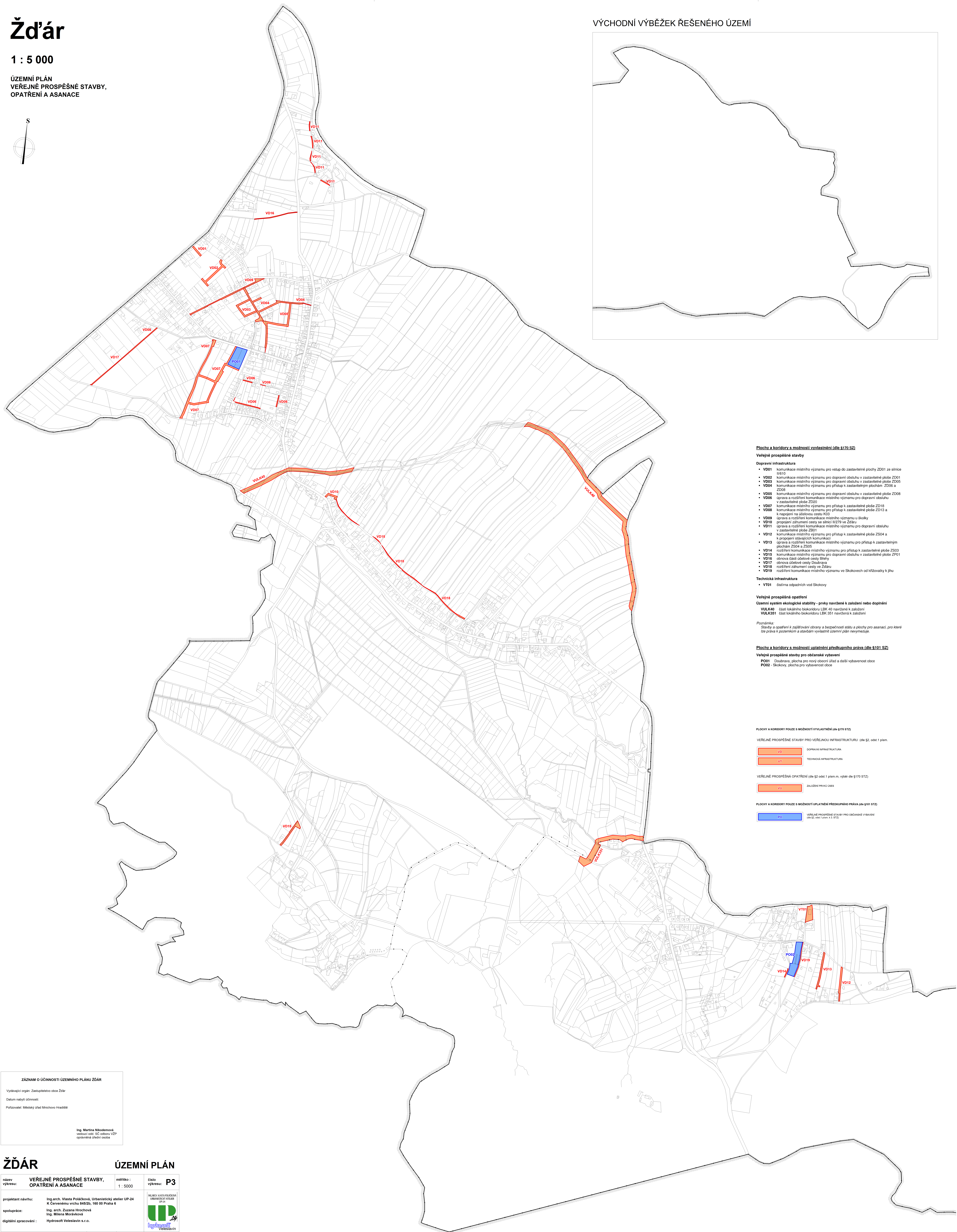
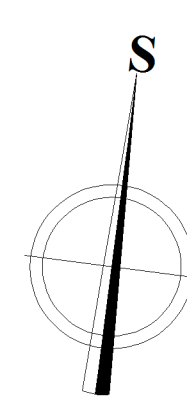


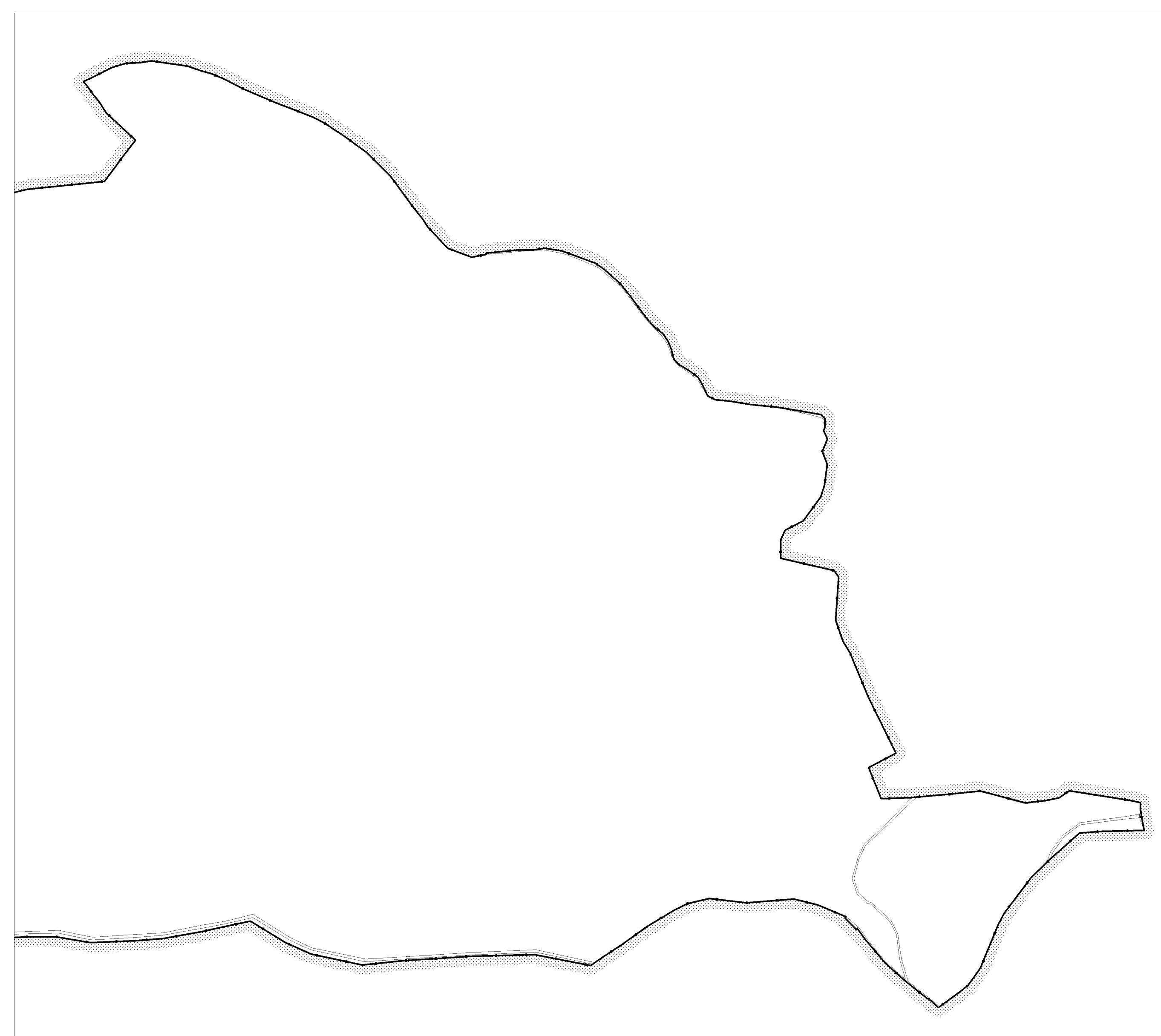
Žďár

1 : 5 000

ÚZEMNÍ PLÁN
VEŘEJNÉ PROSPĚŠNÉ STAVBY,
OPATŘENÍ A ASANACE



VÝCHODNÍ VÝBĚŽEK ŘEŠENÉHO ÚZEMÍ



Plochy a koridory s možností vyvlastnění (dle §170 SZ)

Veřejné prospěšné stavby

Dopravní infrastruktura

- VD01 komunikace místního významu pro vstup do zastavěné plochy ZD01 ze silnice III/10
- VD02 komunikace místního významu pro dopravní obsluhu v zastavěné ploše ZD01
- VD03 komunikace místního významu pro dopravní obsluhu v zastavěné ploše ZD05
- VD04 komunikace místního významu pro přístup k zastavěným plochám ZD06 a ZD08
- VD05 komunikace místního významu pro dopravní obsluhu v zastavěné ploše ZD08
- VD06 úprava a rozšíření komunikace místního významu pro dopravní obsluhu v zastavěné ploše ZD05
- VD07 komunikace místního významu pro přístup k zastavěné ploše ZD18 a k napojení na úložnou cestu K02
- VD08 komunikace místního významu pro přístup k zastavěné ploše ZD13 a k napojení na úložnou cestu K02
- VD09 úprava a rozšíření komunikace místního významu u skoků propojení záhumenní cesty se silnicí II/278 ve Žďaru
- VD10 úprava a rozšíření komunikace místního významu pro dopravní obsluhu v zastavěné ploše ZD01
- VD11 komunikace místního významu pro přístup k zastavěné ploše ZS04 a k propojení stávajících komunikací
- VD12 komunikace místního významu pro přístup k zastavěným plochám ZS04 a ZS05
- VD13 rozšíření komunikace místního významu pro přístup k zastavěné ploše ZS03
- VD14 komunikace místního významu pro dopravní obsluhu v zastavěné ploše ZP01
- VD15 obnova částí úložkové cesty Blatný
- VD17 obnova úložkové cesty Dobrára
- VD18 rozšíření záhumenní cesty ve Žďaru
- VD19 rozšíření komunikace místního významu ve Skokovech od křižovatky k jihu

Technická infrastruktura

- VT01 částina odpadních vod Skokovy

Veřejné prospěšné opatření

Územní systém ekologické stability - prvky navržené k založení nebo doplnění

VULK40 část lokálního biokoridoru LBK 40 navržené k založení

VULK351 část lokálního biokoridoru LBK 351 navržené k založení

Poznámka:

Stavby a opatření k zajištění obrany a bezpečnosti státu a plochy pro asanaci, pro které lze provést pozemkové a stavební vyvlastnění dle územního plánu narytované.

Plochy a koridory s možností uplatnění předkupního práva (dle §101 SZ)

Veřejné prospěšné stavby pro občanské vybavení

PO01 Doubrava, plocha pro nový občasný úřad a další vybavenost obce

PO02 Skokovy, plocha pro vybavenost obce

PLOCHY A KORIDORY POUZE S MOŽNOSTÍ VYVLASTNĚNÍ (dle §170 SZ)

VEŘEJNÉ PROSPĚŠNÉ STAVBY PRO VEŘEJNOU INFRASTRUKTURU (dle §2, odst.1 písm.

- VD DOPRAVNÍ INFRASTRUKTURA
- VT TECHNICKÁ INFRASTRUKTURA

VEŘEJNÉ PROSPĚŠNÁ OPATŘENÍ (dle §2 odst.1 písm.m, včepí dle §178 SZ)

- VO ZALOŽENÍ PŘÍRODNÍCH ÚSES

PLOCHY A KORIDORY POUZE S MOŽNOSTÍ UPLATNĚNÍ PŘEDKUPNÍHO PRÁVA (dle §101 SZ)

- PO VEŘEJNÉ PROSPĚŠNÉ STAVBY PRO OBČANSKÉ VYBAVENÍ (dle §2, odst.1 písm.1.2 SZ)

ZÁZNAM O ÚČINNOSTI ÚZEMNÍHO PLÁNU ŽDĀR

Vydávající orgán: Zastupitelstvo obce Žďár
Datum nabytí účinnosti:
Pořizovatel: Městský úřad Mnichovo Hradiště

Ing. Martina Nikodemová
redakční čísel: 52, odborná VZP
oprávněná úřední osoba

ŽDĀR

ÚZEMNÍ PLÁN

název výkresu: VEŘEJNÉ PROSPĚŠNÉ STAVBY, OPATŘENÍ A ASANACE	mříčko : 1 : 5000	číslo výkresu: P3
projekční návrh: Ing. arch. Vlasta Poláčková, Urbanistický atelier UP-24 K Červenému vrchu 645/2b, 160 00 Praha 6		
spolupráce: Ing. arch. Zuzana Hrochová Ing. Milena Morávková		
digitální zpracování: Hydrosot Veletavín s.r.o.		
zadevátel: Obec Žďár pořizovatel: Městský úřad Mnichovo Hradiště	číslo smlouvy: 022015	datum: 04/2018
		číslo paré:

